

Projekt

Druk nr ...

**UCHWAŁA NR XXX/.../2021
RADY POWIATU ŁÓDZKIEGO WSCHODNIEGO**

z dnia 29 kwietnia 2021 r.

**w sprawie przyjęcia aktualizacji
„Planu Rozwoju Lokalnego Powiatu Łódzkiego Wschodniego na lata 2016-2022”**

Na podstawie art. 4 ust. 1, art. 12 pkt 9ca ustawy z dnia 5 czerwca 1998 r. o samorządzie powiatowym (Dz. U. z 2020 r. poz. 920), art. 3 pkt 3 i art. 4 ust. 1 ustawy dnia z 6 grudnia 2006 r. o zasadach prowadzenia polityki rozwoju (Dz. U. z 2019 r. poz. 1295 i poz. 2020 oraz z 2020 r. poz. 1378 i poz. 2327) uchwała się, co następuje:

§ 1. Przyjmuje się aktualizację „Planu Rozwoju Lokalnego Powiatu Łódzkiego Wschodniego na lata 2016-2022” zgodnie z załącznikiem do niniejszej uchwały.

§ 2. Wykonanie uchwały powierza się Zarządowi Powiatu Łódzkiego Wschodniego.

§ 3. Uchwała wchodzi w życie z dniem podjęcia.

Przewodniczący Rady
Powiatu Łódzkiego Wschodniego

Sławomir Sokółowski

Plan Rozwoju Lokalnego

Powiatu Łódzkiego Wschodniego

na lata 2016-2022



Łódź 2021

**ZARZĄD POWIATU
ŁÓDZKIEGO WSCHODNIEGO
KADENCJI 2014 - 2018**

ANDRZEJ OPALA	STAROSTA ŁÓDZKI WSCHODNI
EWA GŁADYSZ	WICESTAROSTA ŁÓDZKI WSCHODNI
GRZEGORZ BUSIAKIEWICZ	CZŁONEK ZARZĄDU
ELŻBIETA CIESIELSKA	CZŁONEK ZARZĄDU
MAŁGORZATA LESIAK	CZŁONEK ZARZĄDU

BARBARA IGNATOWSKA	SKARBNIK POWIATU
IWONA WALTER –WISIAŁKOWSKA	SEKRETARZ POWIATU

**RADNI KADENCJI 2014 – 2018
RADY POWIATU
ŁÓDZKIEGO WSCHODNIEGO**

GRZEGORZ BUSIAKIEWICZ

PIOTR BUSIAKIEWICZ

ELŻBIETA CIESIELSKA

EWA GŁADYSZ

SYLWESTER GOLUS

MATEUSZ KARWOWSKI

MAŁGORZATA KOPCZYŃSKA – ŻENO

MARIUSZ KOTYNIA

MAŁGORZATA LESIAK

TOMASZ MUSIELSKI

MONIKA OLEKSIEWICZ

JAROSŁAW SOBIESZEK

ANDRZEJ OPALA

SŁAWOMIR SOKOŁOWSKI

MIROSŁAW SÓJKA

ZOFIA SÓJKA

MICHAŁ SUWALSKI

EDYTA WAPRZKO

KLAUDIA ZABOROWSKA – GORZKIEWICZ

**ZARZĄD POWIATU
ŁÓDZKIEGO WSCHODNIEGO
KADENCJI 2018 - 2023**

ANDRZEJ OPALA	STAROSTA ŁÓDZKI WSCHODNI
EWA GŁADYSZ	WICESTAROSTA ŁÓDZKI WSCHODNI
PAWEŁ POMORSKI	CZŁONEK ZARZĄDU
MARTA STASIAK	CZŁONEK ZARZĄDU
KLAUDIA ZABOROWSKA - GORZKIEWICZ	CZŁONEK ZARZĄDU

BARBARA IGNATOWSKA	SKARBNIK POWIATU
IWONA WALTER -WISIAŁKOWSKA	SEKRETARZ POWIATU

**RADNI KADENCJI 2018 – 2023
RADY POWIATU
ŁÓDZKIEGO WSCHODNIEGO**

AGNIESZKA BIAŁA
ELŻBIETA CIESIELSKA
EWA GŁADYSZ
SYLWESTER GOLUS
MATEUSZ JAŚKIEWICZ
MATEUSZ KARWOWSKI
MARIUSZ KOTYNIA
TOMASZ MIGDALSKI
ANDRZEJ OPALA
PAWEŁ POMORSKI
BOGUMIŁ SKORUPSKI
JAROSŁAW SOBIESZEK
SŁAWOMIR SOKOŁOWSKI
MIROSŁAW SÓJKA
ZOFIA SÓJKA
MARTA STASIAK
TADEUSZ WALAS
EDYTA WAPRZKO

KLAUDIA ZABOROWSKA - GORZKIEWICZ

SPIS TREŚCI

I. – WPROWADZENIE	7
II. – PLAN ROZWOJU LOKALNEGO.....	8
II.1 – OBSZAR I CZAS REALIZACJI PLANU ROZWOJU LOKALNEGO.....	8
II.2 – AKTUALNA SYTUACJA SPOŁECZNO – GOSPODARCZA NA OBSZARZE OBJĘTYM PLANEM ROZWOJU LOKALNEGO.....	9
II.2.1 - Podstawowe dane dotyczące Powiatu Łódzkiego Wschodniego.....	9
II.2.1.1 - Położenie i powierzchnia.....	9
II.2.1.2 - Ludność i sytuacja demograficzna.....	10
II.2.1.3 - Środowisko przyrodnicze.....	16
II.2.1.3.1 – Szata roślinna, obszary chronione.....	16
II.2.1.3.2 – Gleby.....	18
II.2.1.3.3 – Wody.....	18
II.2.1.3.4 – Surowce.....	19
II.2.1.3.5 – Klimat.....	19
II.2.1.4 - Rys historyczno – kulturowy, przyrodniczy i turystyczny.....	20
II.2.1.4.1 – Rys historyczno – kulturowy	20
II. 2.1.4.2 – Przyroda.....	20
II.2.1.4.3 – Turystyka.....	21
II.2.1.5 - Zagospodarowanie przestrzenne.....	30
II.2.1.5.1 – Infrastruktura techniczna.....	30
II.2.1.5.1.a – Sieć wodociągowa.....	30
II.2.1.5.1.b – Sieć kanalizacyjna.....	32
II.2.1.5.1.c – Gospodarka odpadami.....	37
II.2.1.5.1.d – Sieć drogowa.....	39

II.2.1.5.2– Struktura własnościowa Powiatu Łódzkiego Wschodniego.....	42
II.2.1.5.3 – Sytuacja gospodarcza.....	44
II.2.1.6 - Strefa społeczna	45
II.2.1.6.1 – Bezpieczeństwo.....	45
II.2.1.6.2 - Oświata	47
II.2.1.6.3 - Opieka zdrowotna.....	50
II.2.1.6.4 – Opieka społeczna.....	51
II.2.1.6.5 - Organizacje pozarządowe.....	56
II.2.1.6.6 - Rynek pracy.....	58
II.2.1.6.6.a – Bezrobocie.....	58
II.2.2 – Identyfikacja najważniejszych problemów występujących w Powiecie (Analiza SWOT).....	65
II.3 – CELE STRATEGICZNE I OPERACYJNE ROZWOJU POWIATU.....	70
II.4 – ZADANIA ZMIERZAJĄCE DO REALIZACJI CELÓW PLANU ROZWOJU LOKALNEGO ORAZ DZIAŁANIA (W TYM DZIAŁANIA INWESTYCYJNE PRZEWIDZIANE DO WYKONANIA W LATACH 2016- 2022 I W OKRESIE PO 2022 R.)	72
II.5 – FINANSOWANIE.....	190
II.5.1 – Wykonanie budżetu Powiatu Łódzkiego Wschodniego w latach 2009 – 2015. Dochody i wydatki.....	190
II.5.2 – Wykonanie budżetu Powiatu Łódzkiego Wschodniego w latach 2009 – 2015. Dług Powiatu.....	196
II.5.3 – Planowane projekty inwestycyjne.....	198
II.5.3.1 – Projekty inwestycyjne w 2016 roku.....	198
II.5.3.2 – Projekty inwestycyjne w 2017 roku.....	200

II.5.3.3 – Projekty inwestycyjne w 2018 roku.....	204
II.5.3.4 – Projekty inwestycyjne w 2019 roku.....	209
II.5.3.5 – Projekty inwestycyjne w 2020 roku	213
II.5.3.6 – Planowane projekty inwestycyjne w 2021 roku	217
II.5.3.7 – Planowane projekty inwestycyjne w 2022 roku	221
II.5.3.8 – Planowane projekty inwestycyjne po 2022 roku	223
II.6 – OCZEKIWANE WSKAŹNIKI EFEKTÓW REALIZACJI PLANU ROZWOJU LOKALNEGO	226
II.7 – WDRAŻANIE I MONITOROWANIE REALIZACJI PLANU ROZWOJU LOKALNEGO.....	227
II.7.1- Wdrażanie.....	227
II.7.2 – Monitorowanie.....	228
II.8 – SPOSOBY OCENY PLANU ROZWOJU LOKALNEGO.....	229
II.9 – PUBLIC RELATIONS PLANU ROZWOJU LOKALNEGO POWIATU ŁÓDKIEGO WSCHODNIEGO.....	230
III. – BIBLIOGRAFIA.....	231
IV. – OZNACZENIE SKRÓTÓW UŻYTYCH W PLANIE ROZWOJU LOKALNEGO.....	232
V.- SPIS RYSUNKÓW.....	233
VI. - SPIS WYKRESÓW.....	234
VII. - SPIS TABEL.....	235
VIII.- SPIS FOTOGRAFII.....	244

I. – WPROWADZENIE

Zgodnie z *Ustawą o zasadach prowadzenia polityki rozwoju* polityka rozwoju powinna być rozumiana jako zespół działań wzajemnie powiązanych, które podejmowane i realizowane będą w celu zapewnienia trwałego i zrównoważonego rozwoju oraz spójności społeczno – gospodarczej i terytorialnej, zarówno w skali krajowej, regionalnej i lokalnej. Prowadzenie polityki rozwoju opiera się na wykorzystaniu narzędzi planowania i zarządzania strategicznego, co jest zgodne z zasadą programowania rozwoju, która obowiązuje w Unii Europejskiej. Programowanie rozwoju odbywa się poprzez opracowanie i wykorzystywanie narzędzi planistycznych, do których należą strategie, programy i plany.

Plan Rozwoju Lokalnego jest dokumentem służącym wdrażaniu założeń dotyczących rozwoju Powiatu Łódzkiego Wschodniego. Jako planistyczny dokument wdrożeniowy wskazuje działania zmierzające do realizacji celów strategicznych, operacyjnych oraz zadań uwzględnionych w Strategii Rozwoju Powiatu Łódzkiego Wschodniego na lata 2015 – 2022.

Zgodnie z *art. 18 pkt 3 Ustawy o zasadach prowadzenia polityki rozwoju* kompetencje opracowania Planu Rozwoju Powiatu posiada Zarząd Powiatu. Natomiast przyjęcie dokumentu należy do wyłącznej właściwości Rady Powiatu na podstawie przepisów *art. 12 pkt 9ca Ustawy o samorządzie powiatowym*. Projekt Planu został przygotowany przez zespół powołany *uchwałą Nr 629/2016 Zarządu Powiatu Łódzkiego z dnia 3 lutego 2016 r. w sprawie powołania Zespołu Zadaniowego ds. Rozwoju Powiatu Łódzkiego Wschodniego* w składzie:

- 1) Ewa Gładysz – Przewodnicząca Zespołu
- 2) Barbara Ignatowska
- 3) Iwona Walter – Wisiałkowska
- 4) Małgorzata Szelest
- 5) Zbigniew Burzyński
- 6) Bogusław Biliński
- 7) Mirosław Nowicki
- 8) Ewa Redmann
- 9) Monika Sawicka
- 10) Ewa Krzemieniewska
- 11) Urszula Łuzniak
- 12) Krzysztof Błaszczyk
- 13) Jan Bohdanowicz – Sekretarz Zespołu

II – PLAN ROZWOJU LOKALNEGO

II.1 - OBSZAR I CZAS REALIZACJI PLANU ROZWOJU LOKALNEGO

W zakresie przedmiotowym realizacja planu obejmuje administracyjny obszar Powiatu Łódzkiego Wschodniego z opisanymi sferami życia i działalności: gospodarczej, społecznej, rynku pracy, zasobów i powiązań funkcjonalno – przestrzennych oraz zarządzania. Uwzględnione zostały uwarunkowania i powiązania lokalne, regionalne i ponadregionalne.

Realizacja planu obejmuje lata 2016 – 2022, tj. okres bieżącej perspektywy finansowej UE z uwzględnieniem zasady n+2. W ramach planu zostały zdiagnozowane kierunki działań na lata 2016 – 2022.

Otwarty i kroczący charakter tego dokumentu, z możliwością realizacji kolejnych zadań wpływających pozytywnie na rozwój Powiatu, zakłada dynamiczne podejście do planu i wprowadzanie aktualizacji zmian w przypadku zmiany uwarunkowań dla jego realizacji.

II.2 – AKTUALNA SYTUACJA SPOŁECZNO – GOSPODARCZA NA OBSZARZE OBJĘTYM PLANEM ROZWOJU LOKALNEGO

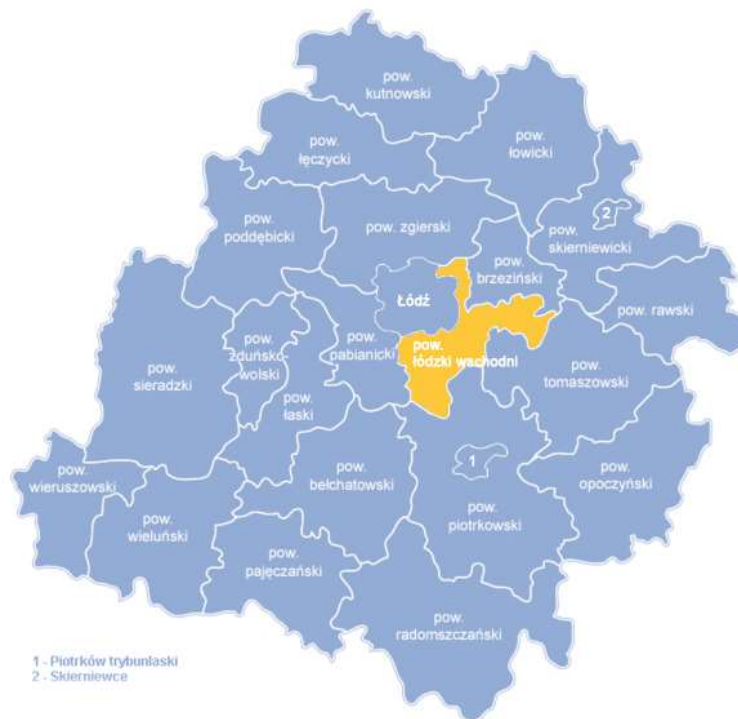
II.2.1 – Podstawowe dane dotyczące Powiatu Łódzkiego Wschodniego

II.2.1.1 – Położenie i powierzchnia

Powiat Łódzki Wschodni leży w centralnej części województwa łódzkiego (Rys. 1). Jego obszar obejmuje 500 km². Powiat, pod względem powierzchni, znajduje się na 18 miejscu wśród 21 powiatów ziemskich województwa łódzkiego. W skład Powiatu wchodzi 6 gmin:

- Koluszki, Rzgów, Tuszyn – gminy miejsko – wiejskie
- Andrespol, Brójce, Nowosolna – gminy wiejskie

Rysunek 1. Położenie Powiatu Łódzkiego Wschodniego na obszarze województwa łódzkiego



Źródło danych: www.pl.wikipedia.org/ opracowanie własne

Powiat położony jest na wschód i południe od Łodzi, na obszarze Wzniesień Łódzkich i Wysoczyzny Bełchatowskiej. W północnej części Powiatu tj. gmina Nowosolna, znajduje się urozmaicona rzeźba polodowcowa Wyżyny Łódzkiej, której główna krawędź przebiega na linii

Zgierz – Łagiewniki – Dobra – Janów – Plichtów – Brzeziny. Jest to teren o bardzo zróżnicowanej rzeźbie terenu (najwyższa wysokość to 273 m. n.p.m.)

II.2.1.2 – Ludność i sytuacja demograficzna

Powiat Łódzki Wschodni zamieszkuje 70 275 osób – Tab. nr 1 (według stanu na 30 VI 2015 r.) – liczba kobiet wynosi 36 496 (co stanowi 51,93 % mieszkańców Powiatu), natomiast liczba mężczyzn sięga 33 779 osób (co stanowi 48,07 % mieszkańców Powiatu). Liczba ludności regularnie rośnie. Wskaźnik feminizacji wynosi 108.

Tabela nr 1. Powierzchnia i ludność w przekroju terytorialnym

Wyszczególnienie	Powierzchnia [km ²]	Liczba ludności			Gęstość zaludnienia [osób/km ²]
		ogółem	kobiety	mężczyźni	
Powiat Łódzki Wschodni	500	70 275	36 496	33 779	141
<u>Gminy miejsko-wiejskie:</u>	353	45 876	23 847	22 029	130
Koluszki	157	23 651	12 397	11 254	151
<i>w tym miasto</i>	11	13 337	7 031	6 306	1212
Tuszyn	130	12 234	6 306	5 928	94
<i>w tym miasto</i>	23	7 284	3 838	3 446	317
Rzgów	66	9 991	5 144	4 847	151
<i>w tym miasto</i>	17	3 380	1 747	1 633	199
<u>Gminy wiejskie:</u>	147	24 399	12 649	11 750	166
Andrespol	23	13 390	7 045	6 345	582
Brójce	70	6 348	3 204	3 144	91
Nowosolna	54	4 661	2 400	2 261	86

Źródło danych: Bank Danych Lokalnych (www.bdl.stat.gov.pl)- stan na 30.06.2015 r.

Średnia gęstość zaludnienia to 141 osób/km² (Rys. 2). W gminach miejsko – wiejskich największą gęstość zaludnienia obserwuje się na terenie Koluszek. Na obszarze całej gminy liczba ludności wynosi 23 651 osób, a gęstość zaludnienia szacuje się na 151 osób/km². Miasto Koluszki liczy 13 337 mieszkańców, a gęstość zaludnienia osiąga tu aż 1 212 osób/km². W gminach wiejskich największa gęstość zaludnienia występuje na terenie gminy Andrespol. Wynosi ona 582 osób/km² przy liczbie mieszkańców 13 390.

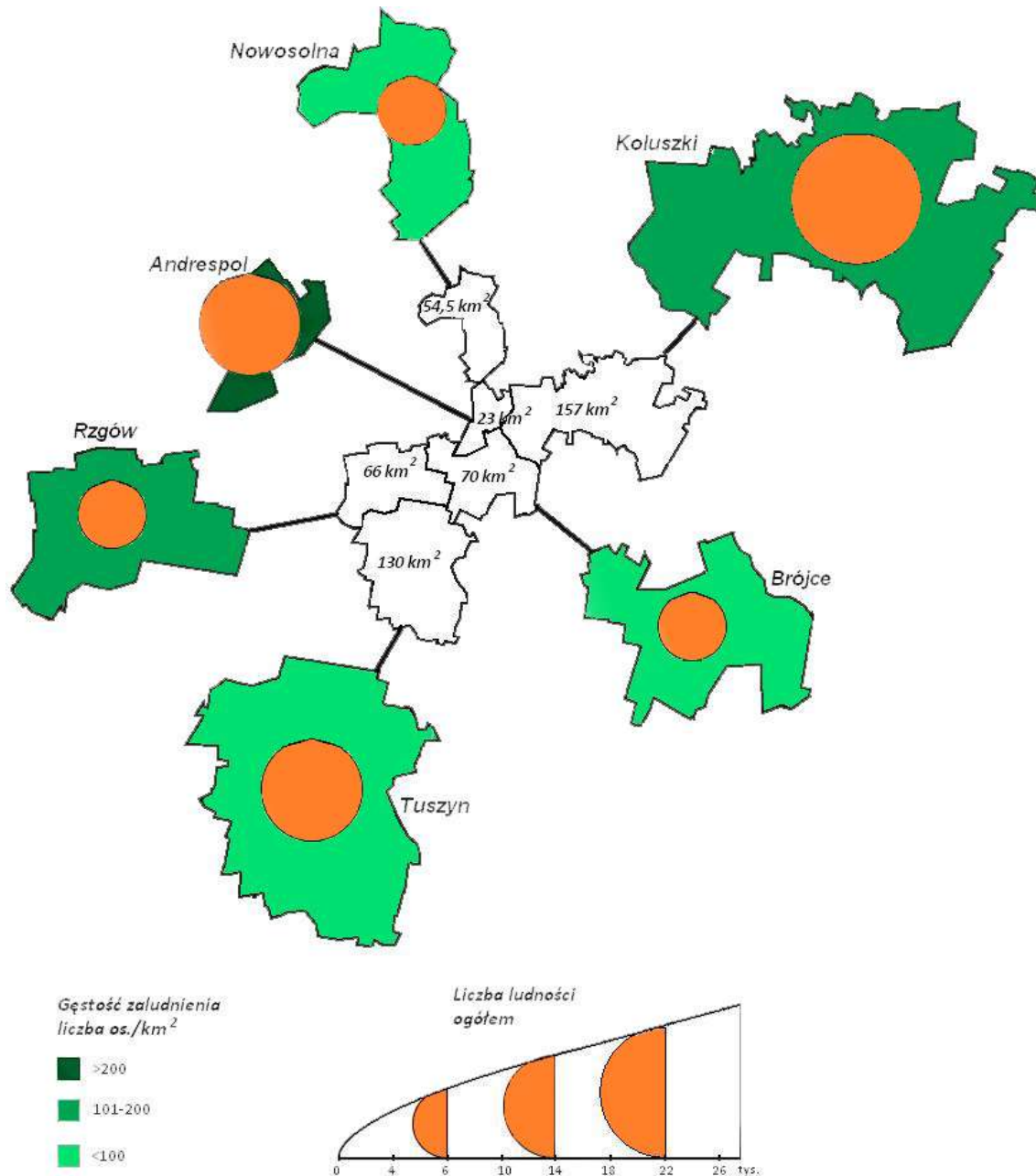
Średnia gęstość zaludnienia stawia Powiat Łódzki Wschodni na 7 miejscu pod względem zaludnienia wśród powiatów województwa łódzkiego.

Tabela nr 2. Ludność Powiatu wg płci (w układzie dynamicznym lata 2009 – 2015)

Wyszczególnienie	Lata						
	2009	2010	2011	2012	2013	2014	2015
Ludność ogółem, w tym:	66 807	67 987	68 671	69 300	69 759	70 132	70 275
kobiety	34 823	35 284	35 641	35 990	36 233	36 408	36 496
kobiety [%]	52,12	51,90	51,90	51,93	51,94	51,91	51,93
mężczyźni	31 984	32 703	33 030	33 310	33 526	33 724	33 779
mężczyźni [%]	47,88	48,10	48,10	48,07	48,06	48,09	48,07

Źródło danych: Bank Danych Lokalnych (www.bdl.stat.gov.pl)

Rysunek 2. Ludność i powierzchnia w przekroju terytorialnym



Źródło danych: Opracowanie własne na podstawie informacji pozyskanych z Banku Danych Lokalnych (www.bdl.stat.gov.pl)- stan na 30.06.2015 r.

Przyrost naturalny w Powiecie Łódzkim Wschodnim w 2014 r. miał wartość ujemną i wynosił – 65 %. Taka wartość przyrostu naturalnego plasuje Powiat na 16 miejscu w województwie łódzkim.

Największą liczbę zgonów zanotowano w gminie Koluszki (268 osób). Ilość zgonów niemowląt na terenie Powiatu była niewielka (3 osoby) – Tab. nr 3.

Tabela nr 3. Ruch naturalny ludności w liczbach bezwzględnych

Wyszczególnienie	Małżeństwa	Urodzenia Żywe	Zgony		Przyrost naturalny
			ogółem	niemowląt	
Powiat Łódzki Wschodni	307	663	728	3	-65
<u>Gminy miejsko - wiejskie:</u>	204	425	494	1	-
Koluszki	118	233	268	1	-35
w tym miasto	72	140	138	1	2
Tuszyn	50	108	121	0	-13
w tym miasto	30	64	72	0	-8
Rzgów	36	84	105	0	-21
w tym miasto	9	28	37	0	-9
<u>Gminy wiejskie:</u>	103	238	234	2	-
Andrespol	58	125	144	2	-19
Brójce	28	77	57	0	20
Nowosolna	17	36	33	0	3

Źródło danych: Bank Danych Lokalnych (www.bdl.stat.gov.pl)- stan na 31.12.2014 r.

Według ekonomicznych grup wiekowych ludność na terenie Powiatu Łódzkiego Wschodniego charakteryzuje się podobną liczbą ludności w wieku przedprodukcyjnym (ok. 18,5%) i w wieku poprodukcyjnym (ok.18,3%) – Tab. nr 4. Ludność w wieku produkcyjnym stanowi ok. 63,2% ogółu mieszkańców Powiatu. Saldo migracji w Powiecie jest dodatnie (510), natomiast na terenie całego województwa ma wartość ujemną (- 2 045) – Tab. nr 5. Na terenie województwa łódzkiego występuje tendencja migracji ludności z miast na tereny podmiejskie. Zjawisko to jest powszechne w większości województw na terenie całej Polski.

Tabela nr 4. Ludność w wieku przedprodukcyjnym (17 lat i mniej), produkcyjnym i poprodukcyjnym

Wyszczególnienie	Ogółem	W wieku								
		Przedprodukcyjnym			produkcyjnym			poprodukcyjnym		
		razem	w tym kobiety	w tym mężczyźni	razem	w tym kobiety	w tym mężczyźni	razem	w tym kobiety	w tym mężczyźni
Powiat Łódzki Wschodni	70 132	12 992	6 408	6 584	44 287	21 023	23 264	12 853	8 977	3 876
<u>Gminy miejsko-wiejskie:</u>	45 846	45 199	4 064	4 135	28 896	13 670	15 226	8 751	6 096	2 655
Koluszki	23 656	4 134	2 071	2 063	14 748	6 977	7 771	4 774	3 354	1 420
<i>w tym miasto</i>	13 370	2 269	1 123	1 146	8 359	4 011	4 348	2 742	1 924	818
Tuszyn	12 232	2 151	1 063	1 088	7 861	3 699	4 162	2 220	1 546	674
<i>w tym miasto</i>	7 309	1 178	581	597	4 804	2 313	2 491	1 327	956	371
Rzgów	9 958	1 914	930	984	6 287	2 994	3 293	1 757	1 196	561
<i>w tym miasto</i>	3 393	583	279	304	2 152	1 016	1 136	658	461	197
<u>Gminy wiejskie:</u>	24 286	4 793	2 344	2 449	15 391	7 353	8 038	4 102	2 881	1 221
Andrespol	13 330	2 494	1 233	1 261	8 351	4 017	4 334	2 485	1 759	726
Brójce	6 321	1 300	612	688	4 097	1 942	2 155	924	633	291
Nowosolna	4 635	999	499	500	2 943	1 394	1 549	693	489	204

Źródło danych: Bank Danych Lokalnych (www.bdl.stat.gov.pl)- stan na 31.12.2014 r.

Tabela nr 5. Migracje wewnętrzne i zagraniczne ludności na pobyt stały

Wyszczególnienie	Napływ			Odpływ			Saldo migracji	
	ogółem	w tym		ogółem	w tym		ogółem	na 1000 osób
		z miast	z zagranicy		z miast	z zagranicy		
Powiat	1 232	960	24	722	441	28	510	7,3
Województwo	22 209	13 127	618	24 254	11 844	962	- 2 045	- 0,8

Źródło danych: Bank Danych Lokalnych (www.bdl.stat.gov.pl)- stan na 31.12.2014 r.

Tabela nr 6. Prognoza liczby ludności

Wyszczególnienie	2020	2025	2030	2035	2040
	w tysiącach				
Powiat	73,1	75,1	76,7	78,0	79,1
Województwo	2 434,1	2 373,7	2 306,4	2 231,6	2153,0

Źródło danych: Bank Danych Lokalnych (www.bdl.stat.gov.pl)

W oparciu o przedstawioną prognozę liczby ludności, na terenie Powiatu Łódzkiego Wschodniego należy spodziewać się wzrostu liczby ludności w latach 2020 – 2040 (Tab. nr 6).

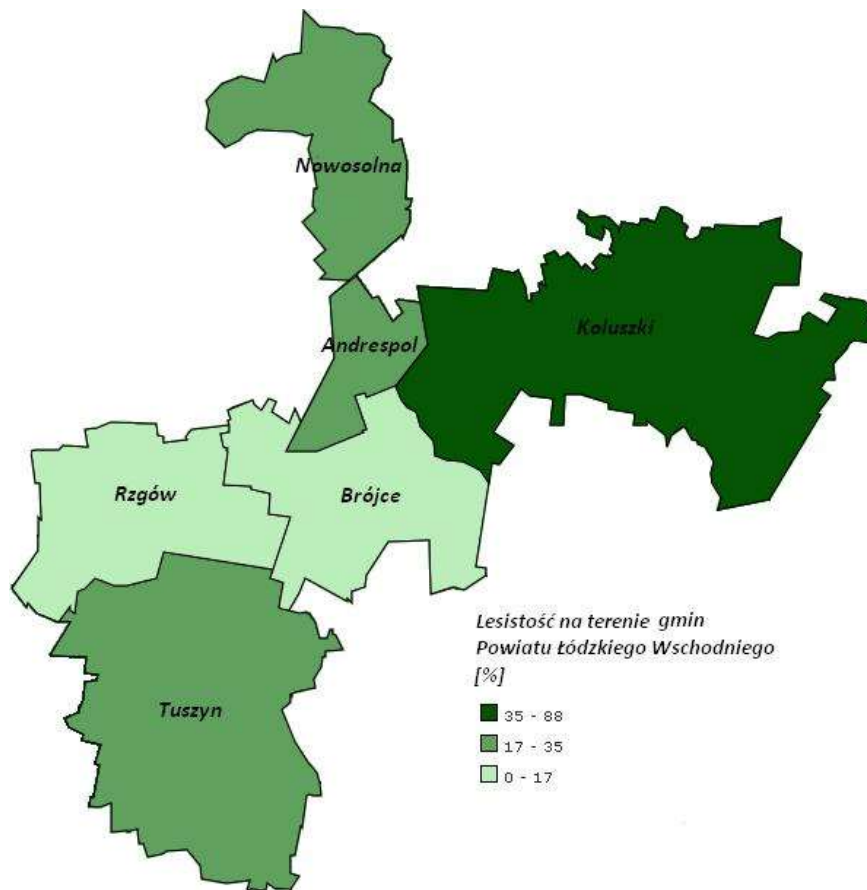
II.2.1.3 – Środowisko przyrodnicze

II.2.1.3.1 – Szata roślinna, obszary chronione

Szata roślinna Powiatu Łódzkiego Wschodniego jest bogata i zróżnicowana. Występuje tu kilkadziesiąt gatunków roślin, które zaliczone zostały do listy zagrożonych w skali regionu. Na podstawie badań parku krajobrazowego stwierdzono obecność około 20 gatunków roślin prawnie chronionych m.in. paprotka zwyczajna, kukułka szerokolistna, widłak goździsty. Na łąkach torfowych pod Pałczewem w gminie Brójce można spotkać przedstawiciela rodziny storczykowatych – kruszczyka błotnego, a na śródleśnym torfowisku w Kraszewie owadożerną rosiczkę okrągłolistną. Cenna szata roślinna występuje w dolinach rzek i cieków. Napotkać tutaj można szeroki wachlarz różnych typów zbiorowisk roślinnych. Najczęściej rozwijają się zbiorowiska łąkowe wilgotne, świeże, szuwarowe i bagienne (dolina Miazgi i Moszczenicy). Najważniejszą grupą zbiorowisk są lasy, które zajmują 24,2 % powierzchni Powiatu. W lasach występuje cała gama leśnych zbiorowisk roślinnych: bagienne lasy olszowe, łęgi jesionowo – olszowe, grądy, dąbrowy świetliste, kwaśne buczyny, bory mieszane sosnowo – dębowe i bory sosnowe. Zachowały się także drzewostany naturalne z udziałem jodły, buka, świerka i jaworu. Lesistość w poszczególnych gminach jest bardzo zróżnicowana (Rys. 3):

- ✓ **Gmina Koluszki** – 40,9 %,
- ✓ **Gmina Andrespol** – 25,3 %,
- ✓ **Gmina Tuszyn** – 24,2 %,
- ✓ **Gmina Nowosolna** – 23,1 %,
- ✓ **Gmina Brójce** – 6,2 %,
- ✓ **Gmina Rzgów** – 4,1 %.

Rysunek 3. Lesistość na terenach gmin Powiatu Łódzkiego Wschodniego



Źródło danych: Opracowanie własne na podstawie informacji pozyskanych z Banku Danych Lokalnych (www.bdl.stat.gov.pl)- stan na 31.12.2014 r.

Na terenie Powiatu Łódzkiego Wschodniego formami ochrony przyrody są: obszary Natura 2000, rezerваты przyrody, parki krajobrazowe, obszary chronionego krajobrazu, pomniki przyrody i użytki ekologiczne (indywidualne formy ochrony przyrody). W szczególności należą do nich:

- ✓ **Natura 2000: Buczyna Gałkowska i Dąbrowy Świetliste koło Redzenia**
- ✓ **Park Krajobrazowy Wzniesień Łódzkich**
- ✓ **Koluszkowski obszar chronionego krajobrazu**
- ✓ **Rezerwat przyrody „Molenda”**
- ✓ **Rezerwat przyrody „Rawka”**
- ✓ **Rezerwat przyrody „Wolbórka”**
- ✓ **Rezerwat przyrody „Galków”**
- ✓ **Rezerwat bukowy „Wiączyń”**
- ✓ **Obszar chronionego krajobrazu „Tuszyńsko- Dłutowskiego”**

- ✓ **obszar chronionego krajobrazu Doliny Miazgi**
- ✓ **Kompleks lasu w Wiśniowej Górze**
- ✓ **Enklawy lasów ochronnych** (na terenie wsi: Kopanka, Grabina i Borchówka)
- ✓ **Liczne użytki ekologiczne**
- ✓ **Liczne strefy ochronne dolin rzecznych i obszarów źródlowych** (m.in. źródłowy odcinek rzeki Piasecznicy oraz Mrogi)
- ✓ **Liczne pomniki przyrody**

Obszary chronionego krajobrazu występują przede wszystkim w południowej i północno – wschodniej części Powiatu, a najcenniejsze elementy drzewostanu objęte są ochroną rezerwatową.

II.2.1.3.2 – Gleby

Na terenie Powiatu, w północnej jego części, przeważają gleby o klasie bonitacyjnej V i VI (żytnio – ziemniaczane). Gleby tej klasy są słabej jakości i należą do nich głównie gleby bielcowe i brunatne powstałe na bazie piasków i żwirów, charakteryzujące się brakiem składników pokarmowych. W centralnej części dominują gleby o klasie bonitacyjnej III – IV. Zaliczane są one do kompleksu przydatności rolniczej 4 i 5 (żytni dobry, bardzo dobry, fragmentami pszenno – dobry). Są to głównie gleby bielcowe wytworzone na glinie, zazwyczaj o dobrych warunkach nawilgocenia. Wschodnią część Powiatu Łódzkiego Wschodniego wyróżniają gleby o klasie bonitacyjnej IV i V. W ich skład wchodzi przede wszystkim gleby pyłowe, bardzo zapiaszczone oraz gleby bielcowe. W części południowej Powiatu dominują gleby o klasie bonitacyjnej IV i V, należą do nich przede wszystkim gleby bielcowe i pseudobielcowe, spotyka się tu także gleby brunatne.

II.2.1.3.3 - Wody

Przez obszar Powiatu Łódzkiego Wschodniego przebiega dział wodny I rzędu rozgraniczający dorzecza Wisły i Odry. Do najważniejszych rzek i cieków odwadniających teren Powiatu należą:

- ✓ Ner (zlewnia Warty),
- ✓ Wolbórka (zlewnia Pilicy),
- ✓ Miazga (dopływ Wolbórki),
- ✓ Piasecznica (zlewnia Pilicy),

- ✓ Mroga (zlewnia Bzury),
- ✓ Struga (zlewnia Bzury),
- ✓ Moszczenica (zlewnia Bzury),
- ✓ Dobrzyńka (zlewnia Neru).

Wzniesienia Łódzkie stanowią węzeł hydrograficzny, gdzie schodzą się linie wododziałowe, które są jednocześnie strefą źródłową dla wielu rzek. Powierzchniową sieć hydrologiczną Powiatu buduje:

- ✓ w części północnej: głównie Mroga- dopływ Bzury, Piasecznica,
- ✓ w części centralnej: Ner i Miazga,
- ✓ w części południowej: Dobrzyńka- dopływ Neru i dopływy Grabi.

II.2.1.3.4 – Surowce

Eksploatowanymi w Powiecie Łódzkim Wschodnim surowcami mineralnymi są surowce ilaste (gliny, mułki, ily) i kruszywa naturalne (piaski, żwiry). Wiele udokumentowanych złóż ww. surowców jest obecnie nieeksploatowanych. Kruszywo naturalne stanowią żwiry, piaski i pospółki. Kruszywo zalicza się do najbardziej powszechnych surowców w województwie łódzkim.

II.2.1.3.5 - Klimat

Klimat Powiatu jest jednolity ze względu na niewielkie urozmaicenie terenu. Średnia temperatura w ciągu roku waha się od 7,5- 8 °C, średnia temperatura półrocza chłodnego od 0,5 – 1°C, a półrocza ciepłego w granicach 14 – 14,5 °C. Na obszarze Powiatu notuje się od 30 do 50 dni mroźnych i od 100 do 118 dni z przymrozkami. Okres wegetacyjny (średnia temperatura powyżej 5°C) wynosi od 210 – 227 dni. Do najcieplejszych miesięcy należą lipiec i sierpień. Opady wynoszą powyżej 550 mm na rok (w rejonie Wzniesień Łódzkich powyżej 650 mm na rok).

II.2.1.4 – Rys historyczno – kulturowy, przyrodniczy i turystyczny

II.2.1.4.1 – Rys historyczno – kulturowy

Obecne gminy Rzgów, Tuszyn i częściowo Brójce należały wcześniej do powiatu piotrkowskiego. Pozostała część gminy Brójce, gmina Koluszki, Andrespol i Nowosolna niegdyś stanowiły część powiatu brzezińskiego (woj. łęczyckie). Od zarania na kulturę mieszkańców tych ziem, swój wpływ wywierały stale kultury: łowicka, sieradzka i opoczyńska. Na terenie współczesnego Powiatu Łódzkiego Wschodniego można zatem napotkać wpływy tych najbardziej znanych kultur województwa łódzkiego, co znajduje obecnie swoje odbicie szczególnie we współczesnej twórczości ludowej.

Od XIX wieku wraz z rozwojem przemysłu w Łodzi, na kulturę tych ziem stały i wciąż zwiększający się wpływ wywierało miasto Łódź i jej przemysłowo – włókienniczy charakter. Wtedy na terenach obecnych gmin Tuszyn, Rzgów i Koluszki rozwinął się znacznie przemysł włókienniczy.

Obszar dzisiejszego Powiatu Łódzkiego Wschodniego do czasu reformy samorządowej w 1999 r. nie tworzył samodzielnej jednostki administracyjnej. Powiat Łódzki Wschodni, w latach 1999-2001, składał się z 11 gmin, jednej miejskiej – Brzeziny, dwóch miejsko – wiejskich – Tuszyn i Koluszki, oraz ośmiu gmin wiejskich – Andrespol, Brójce, Brzeziny, Dmosin, Jeżów, Nowosolna, Rogów, Rzgów (który w 2006 r. otrzymał prawa miejskie).

Z dniem 1 stycznia 2002 r. z terenu Powiatu Łódzkiego Wschodniego wyodrębniono powiat brzeziński. Z Powiatu Łódzkiego Wschodniego odłączono gminę miejską Brzeziny oraz gminy wiejskie: Brzeziny, Rogów Dmosin, Jeżów. W pozostałym obszarze tj. gminy Andrespol, Brójce, Koluszki, Nowosolna, Rzgów i Tuszyn, ustalono obecny kształt Powiatu.

II. 2.1.4.2 – Przyroda

Powiat Łódzki Wschodni dysponuje wieloma walorami przyrodniczymi. Tereny Parku Krajobrazowego Wzniesień Łódzkich nazywane są perłą przyrodniczą środkowej Polski. Jego obszar pokrywa 70 % terenu gminy Nowosolna obejmując swym zasięgiem 6 gmin. Z licznych punktów widokowych można oglądać malownicze panoramy na strefę krawędziową Wzniesień Łódzkich. Strefa krawędziowa Wzniesień Łódzkich jest także miejscem, skąd biorą swój początek rzeki i strumienie (m.in. Bzura i Moszczenica). Najwyższe wzniesienie w gminie

Nowosolna – 284 m. n.p.m.. Krajobraz upiększają malownicze gładzowiska przywleczone przez łądolód skandynawski w epoce plejstocenijskiej zwanej również epoką lodowcową. Ze względu na położenie parku w bezpośrednim sąsiedztwie Łodzi istnieją duże możliwości wykorzystania jego walorów do celów dydaktycznych, turystycznych i rekreacyjnych. Gmina Nowosolna posiada rezerwat bukowy „Wiączyń” i enklawy lasów ochronnych.

Na terenie gminy Koluszki zlokalizowane są dwa obszary NATURA 2000 (Buczyna Gałkowska i Dąbrowy Świetliste koło Redzenia), część obszaru rezerwatu Rawka, rezerwat przyrody Gałków, liczne użytki ekologiczne i pomniki przyrody oraz położona w miejscowości Będzelin ścieżka ekologiczno – edukacyjna. Atrakcją przyrodniczą są Lisowice, które poza terenami leśnymi zachwycają pięknym akwenem wodnym.

W obszarze gminy Andrespol akcenty krajobrazowe posiadają strefy przydenne doliny rzeki Miazgi. Są to głównie siedliska zbiorowisk roślinnych i miejsca lęgowe ptaków. W Wiśniowej Górze występuje bagno śródleśne będące użytkiem ekologicznym.

W gminie Tuszyń położona jest część rezerwatów leśnych: Molenda i Wolbórka. Przez teren rezerwatu "Molenda" wiedzie, znakowany na czerwono, Szlak Okrężny wokół Łodzi.

Na terenach gminy Tuszyń i gminy Rzgów znajduje się obszar chronionego krajobrazu „Tuszyńsko – Dłutowskiego” oraz pomniki przyrody w postaci pojedynczych drzew.

Gmina Brójce posiada walory przyrodniczo – rekreacyjne wokół zbiornika wodnego we wsi Kotliny. Atrakcyjnie przedstawia się również dolina rzeki Miazgi, a zwłaszcza pagórki kemowe w okolicach Pałczewa i Romanowa, częściowo zalesione i wyniesione na wysokość 10, 15 m.

II.2.1.4.3 - Turystyka

Powiat Łódzki Wschodni jest obszarem posiadającym liczne walory turystyczno – rekreacyjne oraz bogate dziedzictwo kulturowe. Oferuje on dogodne warunki do aktywnego wypoczynku dla miłośników spacerów nordic walkingu, jazdy rowerem oraz uprawiania narciarstwa biegowego. Do takich miejsc należą m.in. Gminny Ośrodek Sportu i Rekreacji „RELAKS” położony na terenie gminy Andrespol. Obiekt daje możliwości do uprawiania różnych sportów takich jak: tenis, pływanie, koszykówka, piłka nożna, siatkówka. Posiada on również bazę noclegową w formie domków campingowych oraz dwóch pawilonów mieszkalnych.

Atrakcyjnym terenem rekreacyjnym, zlokalizowanym na obszarze gminy Tuszyń, jest Młynek (Fot. nr 1). W Tuszynie znajduje się również pływalnia „Oceanik” (Fot. nr 2)

Fot. nr 1. Zbiornik wodny „Młynek” w Tuszynie



Fot. nr 2. Pływalnia „Oceanik” w Tuszynie



Atrakcją turystyczną jest także Obserwatorium Astronomiczne im. Papieża Sylwestra II w Bukowcu (Fot. nr 3), znajdujące się na terenie gminy Brójce, które rozpoczęło swoją działalność w 2010 roku.

Fot. nr 3. Obserwatorium Astronomiczne im. Papieża Sylwestra II w Bukowcu



Atrakcyjność Powiatu Łódzkiego Wschodniego podnoszą zlokalizowane na jego obszarze obiekty dziedzictwa kulturowego i historycznego.

Gmina Koluszki na swoim obszarze posiada takie obiekty zabytkowe jak:

- Kościół parafialny pw. Najświętszej Marii Panny z 1896 r. w stylu neogotyckim miasto Koluszki (Fot. nr 4);
- Zespół dworski wraz z parkiem w Lisowicach z XVIII w. aktualnie Dom Pomocy Społecznej (Fot. nr 5);
- Kościół w Gałkowie Dużym pw. Św. Trójcy z 1897 r. w stylu nadwiślańsko – gotyckim (Fot. nr 6).

Fot. nr 4. Kościół parafialny pw. Niepokalanego Poczęcia Najświętszej Marii Panny – gmina Koluszki



Fot. nr 5. Dom Pomocy Społecznej w Lisowicach



Fot. nr 6. Kościół w Galkowie Dużym pw. Św. Trójcy



Na terenie gminy Brójce w miejscowości Giemzów znajduje się zabytkowy park z dworem wybudowanym w XIX w. (Fot. nr 7). W Kurowicach w latach 1902 – 1913 wybudowany został kościół parafialny pw. Najświętszego Serca Jezusowego (Fot. nr 8)

Fot. nr 7. Zabytkowy dwór – Giemzów



Fot. nr 8. Kościół parafialny pw. Najświętszego Serca Jezusowego w Kurowicach




W Byszewach, na terenie gminy Nowosolna, mieści się zabytkowy, murowany, klasycystyczny dwór wiejski z końca XVIII w. (Fot. nr 9) W pobliżu Wiączynia Dolnego usytuowany jest cmentarz z I wojny światowej. Ponadto, w lesie tym, niedaleko wsi Teolin, znajduje się mogiła zbiorowa Polaków pomordowanych przez hitlerowców w czasie II wojny światowej, uznana jako miejsce pamięci narodowej.

Fot. nr 9. Dwór wiejski z końca XVIII w. w Byszewach



W Tuszynie mieści się kościół parafialny pw. św. Witalisa Męczennika (Fot. nr 10). Erygował go arcybiskup gnieźnieński Jarosław Bogoria Skotnicki w 1345 r. W czasie II wojny światowej kościół został zamknięty i przeznaczony przez okupanta na magazyn zboża, co przyczyniło się do powstania dużych zniszczeń.

Fot. nr 10. Kościół parafialny pw. św. Witalisa Męczennika w Tuszynie



W Starych Skoszewach zobaczyć można murowany kościół parafialny pw. Św. Barbary wybudowany w latach 1934 – 1936 w miejscu XVII – wiecznej świątyni, spalonej w 1914 roku (Fot. nr 11). Nieopodal kościoła zlokalizowane jest grodzisko średniowieczne. W 1981 roku podczas wykopalisk odkryto ślady istnienia osady przyrodowej. Odkryte zostały fragmenty ceramiki z okresu wczesnego średniowiecza.

Fot. nr 11. Kościół parafialny pw. św. Barbary w Starych Skoszewach



Na terenie gminy Rzgów usytuowany jest kościół parafialny, w stylu późnorenesansowym, pw. Świętego Stanisława Biskupa i Męczennika (Fot. nr 12), erygowany 28 marca 1469 r. przez abp. gnieźnieńskiego Jana Gruszczyńskiego. Kościół ten został wzniesiony w 1630 r. z fundacji Kapituły Krakowskiej. Do ważnych historycznie miejsc zalicza się tutaj wieś Gadka Stara. Na jej południowo – wschodnim skraju, na zalesionym wzniesieniu w miejscu wielkiej bitwy stoczonej w czasach I wojny światowej, znajduje się wielki cmentarz wojenny. Spoczywają tu prochy żołnierzy rosyjskich i niemieckich.

Fot. nr 12. Kościół parafialny pw. Świętego Stanisława Biskupa i Męczennika w Rzgowie



II.2.1.5 - Zagospodarowanie przestrzenne

II.2.1.5.1 - Infrastruktura techniczna

II.2.1.5.1.a – Sieć wodociągowa

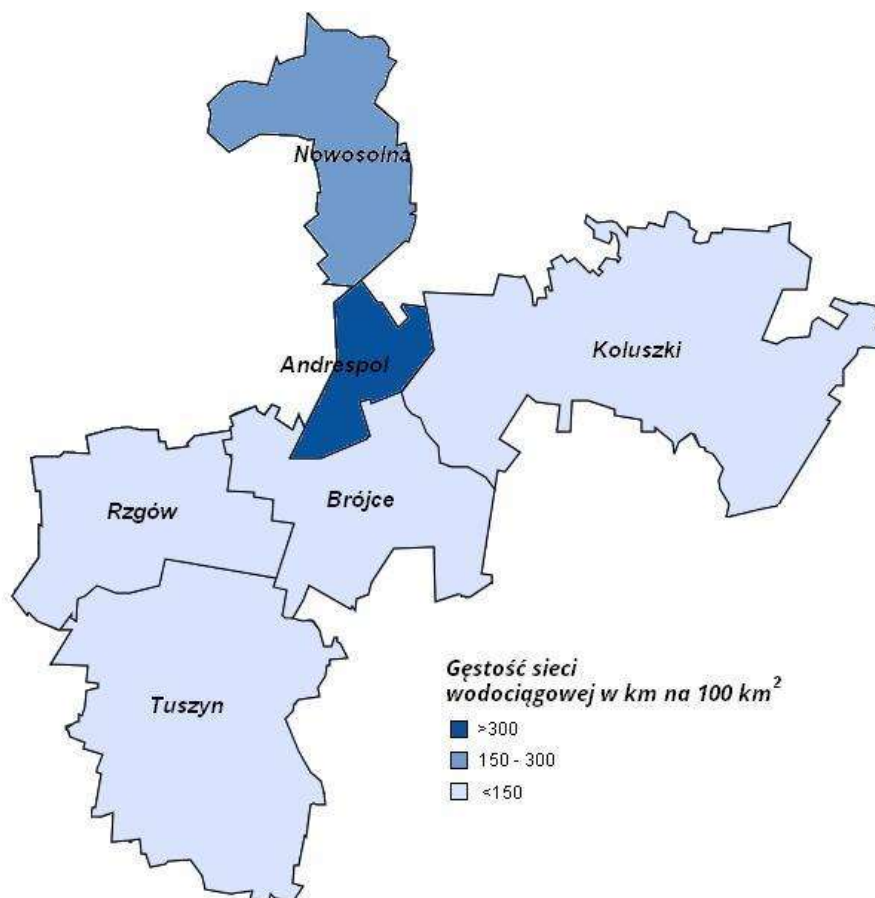
Pod koniec roku 2014 (stan na 31 grudnia) długość sieci wodociągowej wynosiła 790,7 km (Tab. nr 7). Stopień zwodociągowania gmin waha się w granicach od 92 % do 99 %. Zużycie wody na jednego mieszkańca wyniosło 34,5 l (Tab. nr 7). W gminach miejsko – wiejskich największa ilość osób korzystających z sieci zamieszkuje obszary miejskie. Jedynie w gminie Rzgów na terenach wiejskich liczba ta jest większa niż w mieście. Największą gęstość sieci wodociągowej odnotowano w gminie Andrespol (Rys. 4).

Tabela nr 7. Infrastruktura wodociągowa na terenie Powiatu Łódzkiego Wschodniego

Wyszczególnienie	Długość sieci [km]	Liczba osób korzystających z sieci	Stopień zwodociągowania gminy [%]	Zużycie wody w gospodarstwach domowych ogółem na 1 mieszkańca [m ³]
Powiat Łódzki Wschodni	790,7	66 651	95	34,5
<u>Gminy miejsko-wiejskie</u>				
Koluszki	216,7	21 746	92	29,2
<i>w tym miasto</i>	45,0	13 367	99	29,8
<i>w tym obszar wiejski</i>	171,7	8 379	81	28,4
Rzgów	94,7	9 864	99	40,9
<i>w tym miasto</i>	24,8	3 306	97	34,3
<i>w tym obszar wiejski</i>	69,9	6 558	99	44,3
Tuszyn	177,1	12 120	99	33,4
<i>w tym miasto</i>	48,3	7 225	99	26,2
<i>w tym obszar wiejski</i>	128,8	4 895	99	44,0
<u>Gminy wiejskie</u>				
Andrespol	121,5	12 179	91	36,9
Brójce	88,7	6 241	99	36,9
Nowosolna	92,0	4 501	97	41,0

Źródło danych: Bank Danych Lokalnych (www.bdl.stat.gov.pl)- stan na 31.12.2014 r.

Rysunek 4. Gęstość sieci wodociągowej w Powiecie Łódzkim Wschodnim w podziale na gminy



Źródło danych: Opracowanie własne na podstawie informacji pozyskanych z Banku Danych Lokalnych (www.bdl.stat.gov.pl)- stan na 31.12.2014 r.

Przez obszar Powiatu Łódzkiego Wschodniego przebiegają 2 główne magistrale wodociągowe dostarczające wodę z Pilicy do Łodzi. Na terenie Powiatu w 2014 roku, na obszarze gminy Rzgów przeprowadzone były badania jakości wód podziemnych w 5 punktach. We wszystkich badanych miejscach występował rodzaj wód wgłębnych (Tab. nr 8). Na dwóch stanowiskach stwierdzono wody o bardzo dobrej jakości (I klasa). W dwóch studniach odnotowano wody o zadowalającej jakości (III klasa), a w jednym wody odpowiadające jakości niezadowalającej (IV klasa). Na obszarze Powiatu Łódzkiego Wschodniego wyszczególniono dwa piętra wodonośne (czwartorzęd i kredę). Zarówno na poziomie czwartorzędu jak i kredy klasa czystości wód była bardzo zróżnicowana.

Tabela nr 8. Zestawienie punktów sieci regionalnej monitoringu wód podziemnych na obszarze Powiatu Łódzkiego Wschodniego

Nr	Gmina	Miejscowość	Rodzaj punktu	Rodzaj wód	Stratygrafia	Klasa czystości
1	Rzgów	Czyżeminek	st. wiercona	W	Q	III
2	Rzgów	Kalino	st. wiercona	W	Cr 2	I
3	Rzgów	Starowa Góra	st. wiercona	W	Q	IV
4	Rzgów	Grodzisko	st. wiercona	W	Q	I
5	Rzgów	Grodzisko	st. wiercona	W	Cr 1	III

Q – czwartorzęd

W – wody wglębne

Cr – kreda

Źródło danych: WIOŚ 2014

Zgodnie z „Informacją o stanie środowiska na obszarze Powiatu Łódzkiego Wschodniego” WIOŚ 2014 – zużycie wody na terenie Powiatu w 2014 roku wyniosło ogółem 3 149,9 dam³ (Tab. nr 9).

Tabela nr 9. Pobór i zużycie wody (dam³) na potrzeby gospodarki narodowej i ludności w Powiecie Łódzkim Wschodnim

Wyszczególnienie	Ogółem		Eksploatacja sieci wodociągowej		Produkcja	
	Pobór	Zużycie	Pobór	Zużycie	Pobór	Zużycie
	W dam ³					
Powiat Łódzki Wschodni	6 466	3 149,9	6 239	2 946,9	227	203,0

Źródło danych: WIOŚ 2014

II.2.1.5.1.b – Sieć kanalizacyjna

System odprowadzania ścieków to znacząca część infrastruktury. Zarówno sieć wodociągowa jak i kanalizacyjna stanowi jeden z podstawowych elementów dający możliwość rozwoju Powiatu. Decyduje on o poziomie życia mieszkańców oraz o atrakcyjności terenów dla potencjalnych inwestorów.

W Powiecie Łódzkim Wschodnim w 2014 roku długość sieci kanalizacyjnej wynosiła 165,4 km. Ilość odprowadzonych ścieków równa była 876 000 m³ (Tab. nr 10). Z całego Powiatu najwięcej ścieków odprowadzono z obszaru gminy Koluszki. Ilość zanieczyszczeń odprowadzonych w latach 2010 – 2014 była bardzo zróżnicowana (Tab. nr 11). W 2013 roku znacznie wzrosła, a rok później poziom ten spadł przybliżając się do wartości za 2012 rok. Stopień skanalizowania na terenie Powiatu wyniósł 37 %. W porównaniu do innych powiatów leżących na terenie województwa łódzkiego, Powiat Łódzki Wschodni plasuje się na 20 miejscu. Na obszarze Powiatu największy stopień skanalizowania występuje na terenie gminy Rzgów. W mieście z sieci kanalizacyjnej korzysta aż 90 % ludności. Największą gęstość

sieci kanalizacyjnej posiada gmina Andrespol (Rys. 5), natomiast na terenie gminy Brójce sieć ta nie występuje.

Tabela nr 10. Infrastruktura kanalizacyjna na terenie Powiatu Łódzkiego Wschodniego

Wyszczególnienie	Długość czynnej sieci kanalizacyjnej [km]	Ludność korzystająca z sieci kanalizacyjnej	Stopień skanalizowana [%]	Ścieki odprowadzone [m ³]
Powiat Łódzki Wschodni	165,4	25 673	37	876 000
<u>Gminy miejsko-wiejskie</u>				
Koluszki	55,1	11 132	47	428 000
<i>w tym miasto</i>	47,9	9 256	69	425 000
<i>w tym obszar wiejski</i>	7,2	1 876	18	3 000
Rzgów	40,4	5 780	58	207 000
<i>w tym miasto</i>	22,8	3 112	92	157 000
<i>w tym obszar wiejski</i>	17,6	2 668	41	50 000
Tuszyn	25,6	3 654	30	126 000
<i>w tym miasto</i>	24,8	3 225	44	120 000
<i>w tym obszar wiejski</i>	0,8	429	9	6 000
<u>Gminy wiejskie</u>				
Andrespol	43,0	4 997	37	109 000
Brójce	-	-	-	-
Nowosolna	1,3	130	3	6 000

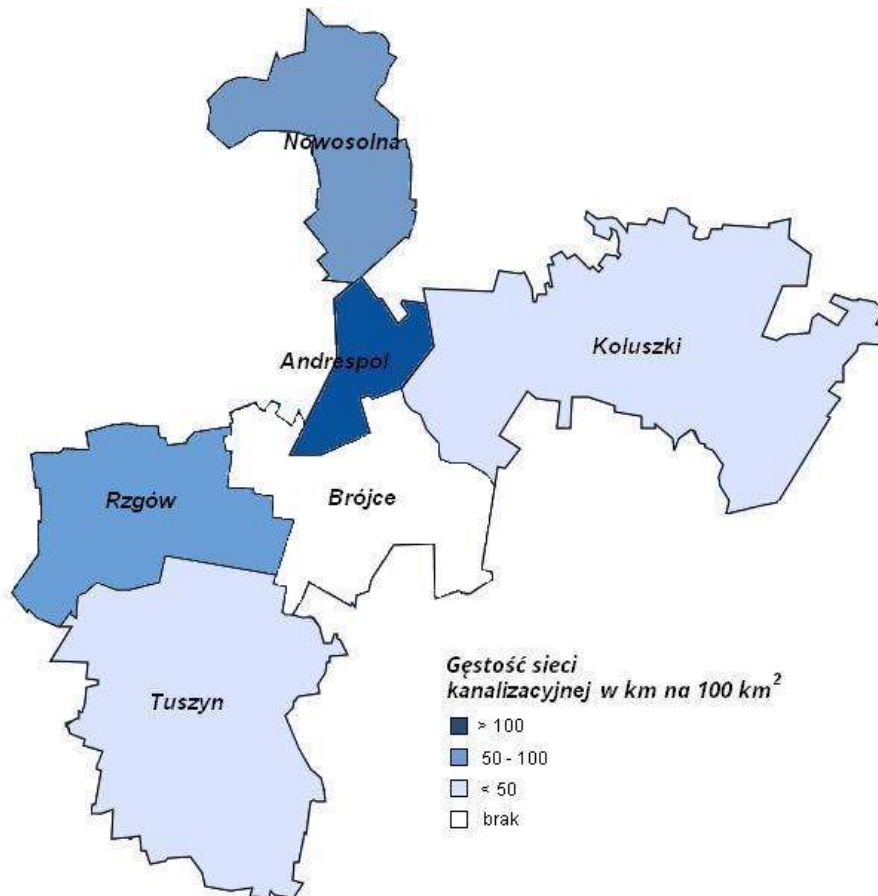
Źródło danych: Bank Danych Lokalnych (www.bdl.stat.gov.pl)- stan na 31.12.2014 r.

Tabela nr 11. Ilość ścieków odprowadzonych z terenu Powiatu Łódzkiego Wschodniego w latach 2010- 2014

Wyszczególnienie	Ilość ścieków odprowadzonych [m ³]				
	2010	2011	2012	2013	2014
Powiat Łódzki Wschodni	846 000	844 000	861 000	912 000	876 000

Źródło danych: Bank Danych Lokalnych

Rysunek 5. Gęstość sieci kanalizacyjnej w Powiecie Łódzkim Wschodnim w podziale na gminy



Źródło danych: Opracowanie własne na podstawie informacji pozyskanych z Banku Danych Lokalnych (www.bdl.stat.gov.pl)- stan na 31.12.2014 r.

Na terenie Powiatu znajduje się 14 czynnych oczyszczalni ścieków. W tabeli przedstawionej poniżej zaprezentowana jest charakterystyka ścieków odprowadzonych z obiektów na terenie Powiatu Łódzkiego Wschodniego. W tabeli zawarte są informacje dotyczące danych ilościowych i jakościowych głównych wskaźników zanieczyszczenia.

Tabela nr 12. Charakterystyka oczyszczalni ścieków oraz charakterystyka ścieków odprowadzonych z obiektów na terenie Powiatu Łódzkiego Wschodniego

Nr	Nazwa zakładu	Rodzaj oczyszczalni	Urządzenia Oczyszczające	Odbiornik	Ilość ścieków	BZT5	ChZT	Azot ogólny	Fosfor ogólny	Zawiesina ogólna
-	-	-	-	-rzeka, inne	m ³ /rok	kg/rok	kg/rok	kg/rok	kg/rok	kg/rok
1	Zakład Wodociągów i Kanalizacji w Tuszynie	mechaniczno-biologiczna	przepompownia z komorą krat, komory stabilizujące osad, basen fermentacyjny, reaktor typu LAN, prasa	Wolbórka	246 000	1 057	6 838	-	-	1 660
2	Centrum Leczenia Chorób Płuc i Rehabilitacji w Łodzi (lokalizacja w Tuszynie)	mechaniczno-biologiczna	kraty, piaskownik, osadniki wstępne Imhoffa, osadnik wtórny, komora niedotleniona, komory tlenowe I i II, komora kontaktowa	Dobrzyńka	20 000	177	897	-	-	241
3	"AMB SERWICES" Sp. z o.o.	mechaniczno-biologiczna	urządzenie NEBRASKA firmy SUMAX	ziemia	5 419	122,78	625,05	-	-	179,50
4	ZWiK Sp. zo.o. w Łodzi Stacja Uzdatniania Wody-Kalinko	mechaniczno-biologiczna	13 sztuk osadników o pojemności 1570 m ³	Struga-dopływ Neru	202 650	440	2 006	426	228	1 561
5	Gminny Zakład Wodociągów i Kanalizacji w Rzgowie	mechaniczno-biologiczna	Sitopiaskownik RO5 HUBER, reaktor wielofunkcyjny dwukomorowy	Ner	324 830	3 654	18 612	8 361	506	6 090
6	Zakład Przetwórstwa Mięsnego "GROT" J.Grot, S.J	mechaniczno-biologiczna	łapacz bębnowy – sito, zbiornik uśredniający ścieków oczyszczonych, flotator, przepompownia ścieków, sekwencyjny biologiczny bioreaktor, dmuchawy napowietrzające, zbiornik tlenowej stabilizacji osadów, prasa odwadniania osadów.	Rów melioracyjny, ziemia	36 135	343,28	1 521,28	-	-	24 963,26
7	"JOGO" – Łódzka Spółdzielnia Mleczarska	mechaniczno-biologiczna	krata koszowa z łapaczem piasku, przepompownia ścieków z komorą czerpaną, komora napowietrzania, osadnik wtórny pionowy	Rów melioracyjny, Miazga	81 026	881,57	3 166,50	430,25	82,24	687,10

Nr	Nazwa zakładu	Rodzaj oczyszczalni	Urządzenia Oczyszczające	Odbiornik	Ilość ścieków	BZT5	ChZT	Azot ogólny	Fosfor ogólny	Zawiesina ogólna
-	-	-	-	-rzeka, inne	m ³ /rok	kg/rok	kg/rok	kg/rok	kg/rok	kg/rok
8	Zakład Gospodarki Komunalnej w Andrespolu z/s w Wiśniowej Górze	mechaniczno-biologiczna	punkt zlewny, krata, piaskownik, zbiornik retencyjno uśredniający, 2 komory osadu czynnego z dozowaniem PIX, zbiornik osadu nadmiernego, stacja odwadniania osadu z polielektrolitem	Miazga	317 100	3 033	18 627	-	-	5 665
9	Koluszkowskie Przedsiębiorstwo Gospodarki Komunalnej Sp. z o.o.	mechaniczno-biologiczna	biobloki metodą osadu czynnego, sita Hubera	Piasecznica	426 854	3 944	20 924	4 908	542	5 105
10	Koluszki Foundry Machinery Sp. z o.o. Koluszki	mechaniczno-biologiczna	-	Piasecznica	6 604	310	2 675	-	-	99
11	Dom Pomocy Społecznej w Lisowicach	mechaniczno-biologiczna	MINIBLOK M-9	Mroga	2 022	4,45	20,22	-	-	48,53
12	Operator Logistyczny Paliw Płynnych Plock - Koluszki	mechaniczno-chemiczno-biologiczna	zbiorniki retencyjne, piaskownik, flotatory chemiczne, komora napowietrzania, poletka hydrobotaniczne	Mroga	29 342	164	1 496	7	2	355
13	Zakład Gospodarki Komunalnej Gminy Nowosolna (Oczyszczalnia Byszewy)	biologiczna	osadnik trzykomorowy + biologiczny reaktor oczyszczania NEBRASKA	Moszczenica	1 745	20	102	-	-	-
14	Zakład Gospodarki Komunalnej Gminy Nowosolna (Oczyszczalnia Stare Skoszewy)	biologiczna	osadnik trzykomorowy wykonany z HDPE OCZYSZCZANIA BIODROBNOŚCI AWTS	Moszczenica	580	13	68	-	-	-

Źródło danych: Opracowanie własne na podstawie danych zebranych z zakładów odprowadzających ścieki (stan na 31.12.2015 r.)

II.2.1.5.1.c – Gospodarka odpadami

Na terenie Powiatu Łódzkiego Wschodniego w 2014 roku zebrano 7 789,84 ton odpadów zmieszanych z gospodarstw domowych (Tab. nr 13). Największa ilość odpadów składowana była na terenie gminy Andrespol. Ogółem w całym Powiecie, na jednego mieszkańca przypadło 166,4 kg odpadów, natomiast wielkość odpadów odprowadzanych bezpośrednio z gospodarstw domowych wynosiła 111,3 kg. Gminą, w której na jedną osobę przypadła największa ilość odpadów był Rzgów (329,7 kg).

Tabela nr 13. Zmieszane odpady zebrane w ciągu roku na terenie Powiatu Łódzkiego Wschodniego

Wyszczególnienie	ogółem na 1 mieszkańca [kg]	z gospodarstw domowych [t]	odpady z gospodarstw domowych przypadające na 1 mieszkańca [kg]	jednostki odbierające odpady w badanym roku wg obszaru działalności [szt.]
Powiat Łódzki Wschodni	166,44	7789,84	111,3	11
Andrespol	225,61	2573,22	193,66	1
Brójce	228,66	1166,11	185,95	1
Koluszki	95,2	1173	49,61	4
Nowosolna	200,79	922,21	200,79	1
Rzgów	329,7	1294,1	129,93	4
Tuszyn	62,18	661,2	54,05	4

Źródło danych: Bank Danych Lokalnych (www.bdl.stat.gov.pl)- stan na 31.12.2014 r.

W 2014 (stan na 31 grudnia) na terenie Powiatu znajdowało się jedno „dzikie wysypisko śmieci”. Liczba usuniętych składowisk wynosiła 28, a odpady zebrane podczas ich likwidacji liczyły 74,3 tony. Najwięcej „dzikich wysypisk” zlikwidowano na terenie gminy Koluszki (20 szt.). Biorąc pod uwagę wszystkie gminy Powiatu Łódzkiego Wschodniego zauważa się, że „dzikie wysypiska” nie stanowią znacznego problemu na jego obszarze, jednakże samo istnienie jakiegokolwiek składowiska tego rodzaju przynosi niekorzystne konsekwencje dla środowiska. Podczas rozkładu odpadów dochodzi do chemicznego i mikrobiologicznego zanieczyszczenia wód powierzchniowych i podziemnych.

Tabela nr 14. Dzikie wysypiska na terenie Powiatu Łódzkiego Wschodniego

Wyszczególnienie	powierzchnia istniejących - stan w dniu 31 XII 2014 r. [m ²]	istniejące - stan w dniu 31 XII 2014 r. [szt.]	zlikwidowane [szt.]	odpady komunalne zebrane podczas likwidacji dzikich wysypisk [t.]
Powiat Łódzki Wschodni	60	1	28	74,3
Andrespol	60	1	3	60
Brójce	0	0	0	0
Koluszki	0	0	20	8
Nowosolna	0	0	5	6,3
Rzgów	0	0	0	0
Tuszyn	0	0	0	0

Źródło danych: Bank Danych Lokalnych (www.bdl.stat.gov.pl)- stan na 31.12.2014 r.

Na terenie Powiatu sklasyfikowano następujące rodzaje składowisk:

- IN – składowiska odpadów innych niż niebezpieczne i obojętne
- O – składowiska odpadów obojętnych

W 2014 roku eksploatowane zostały trzy składowiska. Ilość odpadów przyjętych na te obiekty zamieszczono w tabeli poniżej.

Tabela nr 15. Wykaz składowisk odpadów na terenie Powiatu Łódzkiego Wschodniego

Składowiska	Typ składowiska	Powierzchnia całkowita składowiska [ha]	Roczna ilość odpadów [Mg]
Gminne składowisko odpadów komunalnych w Rzgowie	IN	0,7	50,00
Zakładowe pola osadowe w Stacji Uzdatniania Wody w Kalinku	O	13,5	347,85
Składowisko odpadów komunalnych Kruszów, gmina Tuszyn (zamknięte 31.12.2013 r.)	IN	0,8	-

Źródło danych: Opracowanie własne na podstawie raportu dotyczącego gospodarki odpadami na terenie Powiatu Łódzkiego Wschodniego, Departament Rolnictwa i Ochrony Środowiska, Urząd Marszałkowski Województwa Łódzkiego (stan na 31.12.2014 r.)

IN- składowiska odpadów innych niż niebezpieczne i obojętne

N- składowiska odpadów niebezpiecznych

O- składowiska odpadów obojętnych

Na terenie Powiatu w 2014 roku producenci odpadów przemysłowych prowadzili działalność w zakresie:

- wytwarzania,
- zbierania,
- odzysku,
- unieszkodliwiania.

Ilość odpadów niebezpiecznych i innych niż niebezpieczne przedstawiona jest poniżej.

Tabela nr 16. Gospodarka odpadami przemysłowymi w Powiecie Łódzkim Wschodnim

Ilość odpadów niebezpiecznych i innych niż niebezpieczne [Mg]				
wytworzona	zebrana	odzyskana w instalacji	odzyskana poza instalacjami	unieszkodliwiona w instalacjach
74 669,0429	114 220,0076	5 106,381	136 759,3	397,85

Źródło danych: Opracowanie własne na podstawie raportu dotyczącego gospodarki odpadami na terenie Powiatu Łódzkiego Wschodniego, Departament Rolnictwa i Ochrony Środowiska, Urząd Marszałkowski Województwa Łódzkiego (stan na 31.12.2014)

II.2.1.5.1.d – Sieć drogowa

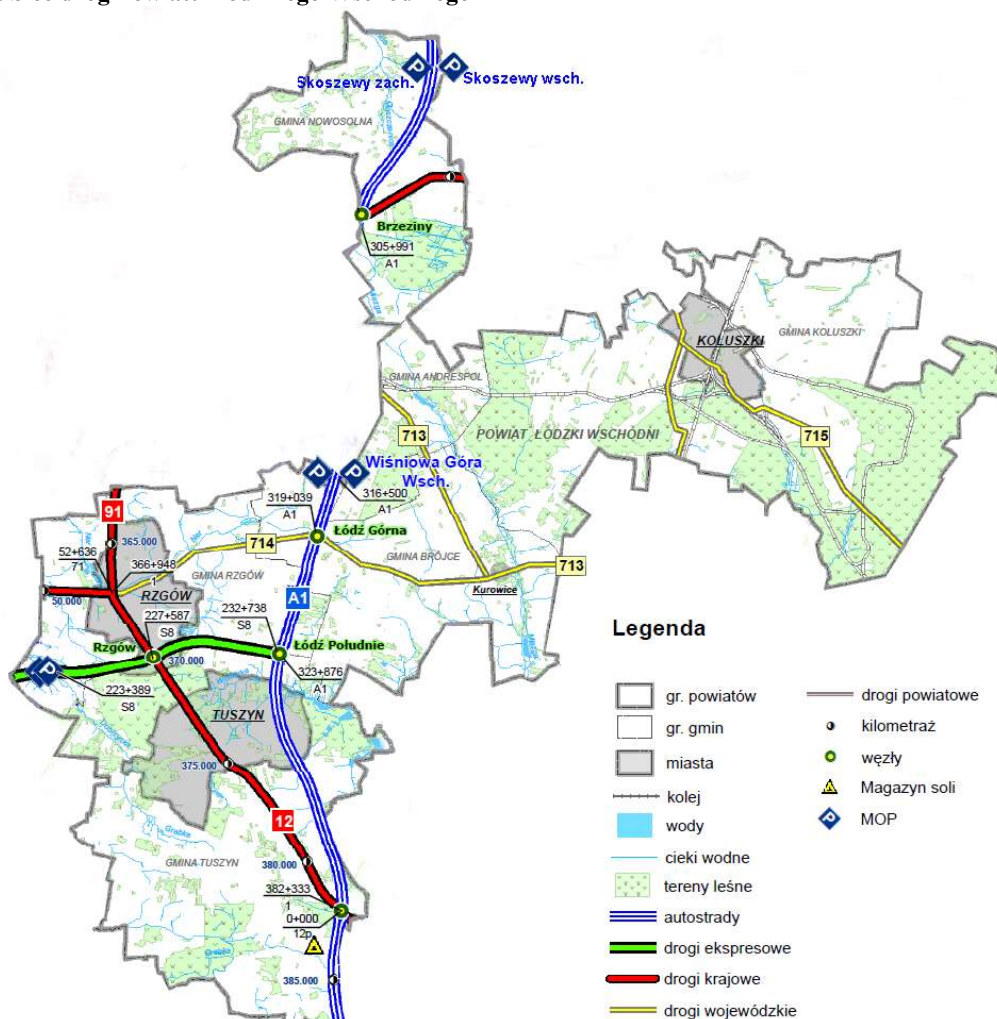
W skład dróg publicznych układu drogowego Powiatu Łódzkiego Wschodniego wchodzi drogi:

- autostrady:
 - A1 – Węzeł „Łódź – Południe”
- drogi ekspresowe:
 - S8
- krajowe:
 - 1 – Gdańsk – Toruń – Łódź – węzeł „Tuszyn”,
 - 71 – Stryków – Zgierz – Konstantynów Łódzki – Pabianice – Rzgów,
 - 72 – Konin – Turek – Uniejów – Balin – Łódź - Brzeziny - Rawa Mazowiecka,
 - 91 – Głuchów – Piotrków Trybunalski.
- wojewódzkie:
 - droga nr 713 relacji Łódź – Andrespol – Kurowice – Ujazd – Tomaszów Mazowiecki, o znaczeniu regionalnym, liczy 76 km,
 - droga nr 714 relacji Rzgów Kurowice, liczy 16 km,
 - droga nr 715 relacji Brzeziny – Budziszewice – Ujazd, liczy 30 km,
 - droga nr 716 Koluszki – Rokiciny – Piotrków Trybunalski, liczy 41 km.

- powiatowe (długość dróg powiatowych w Powiecie Łódzkim Wschodnim wynosi 225,97 km – stan na 31.12.2015 rok; wykaz dróg Powiatu zamieszczony jest w Strategii Rozwoju Powiatu Łódzkiego Wschodniego na lat 2015 – 2022)
- gminne

Na terenie Powiatu występują również drogi gospodarcze i takie, które służą do obsługi terenów zabudowy wiejskiej.

Rysunek 6. Sieć dróg Powiatu Łódzkiego Wschodniego



Źródło danych: www.gddkia.gov.pl (stan na 01.07.2016 r.)

Tabela nr 17. Wykaz i stan dróg powiatowych [Powiat Łódzki Wschodni]

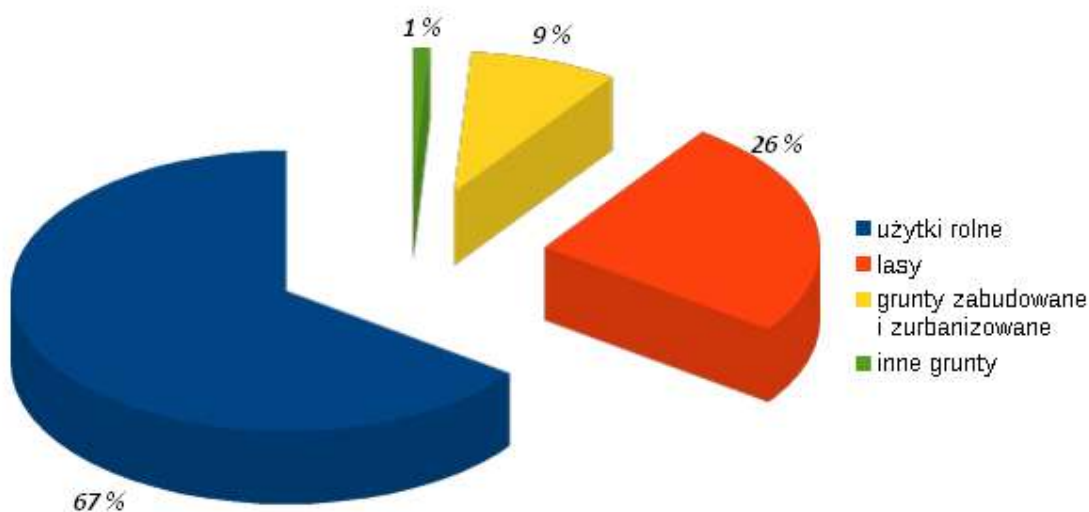
Gmina	Drogi Zamiejskie								Drogi miejskie							
	Długość w km				Powierzchnia nawierzchni - w tys. M2				Długość w km				Powierzchnia nawierzchni - w tys. M2			
	ogółem	w tym dróg o nawierzchni			Ogółem	w tym dróg o nawierzchni			ogółem	w tym dróg o nawierzchni			Ogółem	w tym dróg o nawierzchni		
		Twardej	Gruntowej			Twardej	Gruntowej			Twardej	Gruntowej			Twardej	Gruntowej	
Ulepsz.	Nieulepsz.		Ulepsz.	Nieulepsz.	Ulepsz.		Nieulepsz.	Ulepsz.	Nieulepsz.							
1	2	3	4	5	6	7	8	9	10	11	12	13	14	15	16	17
Andrespol	17,4	17,4	-	-	107,4	107,4	-	-	-	-	-	-	-	-	-	-
Brójce	33,6	33,6	-	-	181,2	181,2	-	-	-	-	-	-	-	-	-	-
Koluszki	40,6	36,9	3,7	-	202,3	190,3	11,9	-	1,8	1,8	-	-	14,0	14,0	-	-
Nowosolna	19,5	18,2	0,9	0,5	104,8	98,9	4,5	1,4	-	-	-	-	-	-	-	-
Rzgów	28,4	27,9	0,5	-	157,2	154,8	2,4	-	9,6	9,6	-	-	59,9	59,9	-	-
Tuszyn	51,7	45,7	4,5	1,6	249,5	230,9	15,8	2,8	23,4	20,0	3,5	-	133,9	125,2	8,7	-

Źródło danych: Opracowanie własne na podstawie danych Starostwa Powiatowego w Łodzi (stan na 31.12.2015 r.)

II.2.1.5.2 – Struktura własnościowa Powiatu Łódzkiego Wschodniego

Ogólna powierzchnia Powiatu Łódzkiego Wschodniego wynosi 49 976 ha. W przeważającej części obszar Powiatu zajmują użytki rolne o powierzchni 32 063 ha, powierzchnia lasu wynosi 12 946 ha, natomiast grunty zabudowane i zurbanizowane wraz z terenami komunikacyjnymi mają łączną wartość 4 534 ha.

Wykres nr 1. Wyszczególnienie rodzaju użytków na terenie Powiatu Łódzkiego Wschodniego.



Źródło danych: Opracowanie własne na podstawie informacji pozyskanych z Banku Danych Lokalnych (www.bdl.stat.gov.pl)- stan na 31.12.2014 r.

Większość terenów stanowią grunty prywatne. Grunty Skarbu Państwa oraz jednostek samorządu terytorialnego stanowią grunty wykorzystane pod budownictwo mieszkaniowe, grunty oddane w użytkowanie wieczyste oraz obiekty o charakterze użyteczności publicznej (obiekty oświatowe, kulturalne, sportowe, drogi publiczne itp.).

Struktura własnościowa Powiatu Łódzkiego Wschodniego zdominowana jest przez własność osób fizycznych (34 179 ha – 67 %) – Wyk. nr 1. Większość tych nieruchomości to grunty stanowiące gospodarstwa rolne.

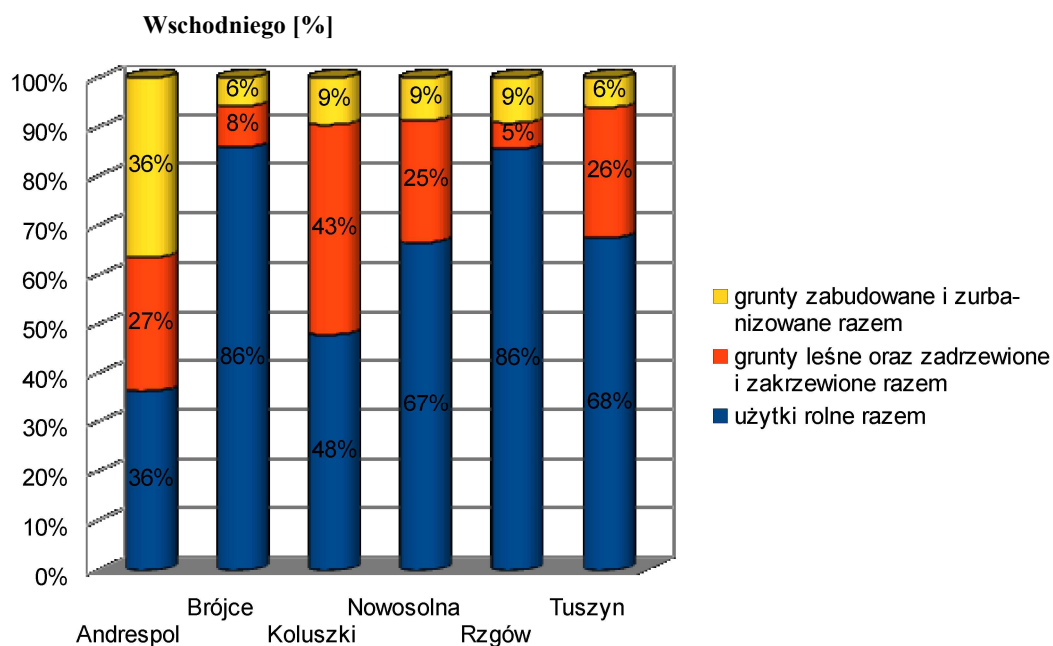
Tabela nr 18. Podział użytków rolnych

Rodzaj	Powierzchnia (ha)
Użytki rolne ogółem, w tym:	31 761
Grunty orne	26 266
Sady	504
Łąki	1973
Pastwiska	1722
Grunty orne zabudowane	1058
Grunty pod stawami	152
Grunty pod rowami	86

Źródło danych: Opracowanie własne na podstawie PODGiK 2015r.

Pozostały udział stanowią grunty Skarbu Państwa (12 894 ha. – 26 %) oraz grunty jednostek samorządu terytorialnego (1829 ha – 4 %). Pozostałe grunty stanowią m. in. grunty spółdzielni (14 ha), grunty kościołów i związków wyznaniowych (84 ha), grunty wspólnot gruntowych (117 ha) oraz pozostałe grunty (558 ha).

Wykres nr 2. Zestawienie rodzajów gruntów w poszczególnych gminach na terenie Powiatu Łódzkiego



Źródło danych: Opracowanie własne na podstawie informacji pozyskanych z Banku Danych Lokalnych (www.bdl.stat.gov.pl)- stan na 31.12.2014 r.

II.2.1.5.3 – Sytuacja gospodarcza

W 2015 roku na terenie Powiatu było zarejestrowanych 8 042 podmiotów gospodarczych (Tab. nr 19). Najmniejsza ilość podmiotów gospodarczych dotyczy sektora rolnictwa, leśnictwa i łowiectwa (119). Najwięcej podmiotów gospodarczych w 2015 roku mieściło się w gminie Koluszki (2 124) – Tab. nr 20.

Tabela nr 19. Podmioty gospodarcze wg klas wielkości w latach 2014 – 2015

Okres sprawozdawczy	Podmioty gospodarcze wg klas wielkości					Powiat Łódzki Wschodni
	0 – 9	10-49	50-249	250-999	1000-i więcej	Ogółem
31.12.2014 r.	7 550	305	43	3	0	7 901
31.12.2015 r.	7 692	305	42	3	0	8 042

Źródło danych: Bank Danych Lokalnych (www.bdl.stat.gov.pl)

Tabela nr 20. Charakterystyka prowadzonej działalności na terenie Powiatu Łódzkiego Wschodniego

Wyszczególnienie	Ogółem	Rolnictwo, leśnictwo, łowiectwo	Przemysł i budownictwo	Pozostała działalność
Powiat Łódzki Wschodni	8 042	141	2 051	5 850
<u>Gminy miejsko- wiejskie:</u>	5 270	119	1 343	3 808
Koluszki	2 124	41	561	1 522
w tym miasto	1 287	11	296	980
Tuszyn	1 475	31	390	1 054
w tym miasto	961	4	246	711
Rzgów	1 671	47	392	1 232
w tym miasto	712	19	167	526
<u>Gminy wiejskie:</u>	2 772	22	708	2 042
Andrespol	1 481	10	383	1 088
Brójce	617	7	158	452
Nowosolna	674	5	167	502

Źródło danych: Bank Danych Lokalnych (www.bdl.stat.gov.pl)- stan na 31.12.2015 r.

II.2.1.6 – Strefa społeczna

II.2.1.6.1 – Bezpieczeństwo

Od stycznia do grudnia 2015 r., na terenie Powiatu Łódzkiego Wschodniego stwierdzono ogółem 971 przestępstw, z czego 427 odnotowano na terenie KPP Koluszki, 250 na terenie KP Tuszyń, a pozostałych 294 przestępstw na terenie KP Rzgów. Wskaźnik dynamiki przestępstw na obszarze Powiatu wyniósł 88,59 %. Odnotowano o 125 przestępstw mniej niż w roku 2014. W KPP Powiatu Łódzkiego Wschodniego oraz podległych komisariatach wszczęto 1165 postępowań przygotowawczych (w tym 92 przestępstwa gospodarcze), z czego w Koluszkach – 580 postępowań, KP Tuszyń – 253, KP Rzgów – 332. Dynamika postępowań w tym okresie wyniosła 93,95 % (Tab. nr 21). Liczba postawionych zarzutów wyniosła 342 (w tym 9 zarzutów postawionych osobom nieletnim). Najczęściej występującym zjawiskiem patologicznym wśród dzieci i młodzieży jest nierealizowanie obowiązku szkolnego.

Tabela nr 21 . Dynamika przestępstw stwierdzonych na terenie Powiatu Łódzkiego Wschodniego.

Rodzaj przestępstwa	Dynamika [%]
Kradzież rzeczy cudzej	90,91
Kradzież z włamaniem	100
Rozbój	87,5
Zabójstwa	0
Bójka i pobicie	280
Uszkodzenie mienia	109,09
Kradzież pojazdu	89,47

Źródło danych: Sprawozdanie z działalności Komendy Powiatowej Policji Powiatu Łódzkiego Wschodniego (stan na 31.12.2015 r.)

W roku 2015 na terenie Powiatu ujawniono 102 nieletnich zagrożonych demoralizacją. Przeprowadzono 47 rozmów profilaktyczno – ostrzegawczych oraz przeprowadzono 88 spotkań z młodzieżą w ramach prowadzonych zadań prewencyjnych.

Realizowano krajowe programy profilaktyczne:

- **Krajowy Program Przeciwdziałania Przemocy w Rodzinie,**
- **Narodowy Program Profilaktyki i Rozwiązywania Problemów Alkoholowych,**
- **Krajowy Program Przeciwdziałania Narkomanii,**
- **Krajowy Program Zwalczenia i Zapobiegania Handlowi Ludźmi,**
- **Krajowy Program zwalczenia AIDS i Zapobiegania Zakażeniom HIV,**
- **Rządowy program „Bezpieczna i przyjazna szkoła”,**

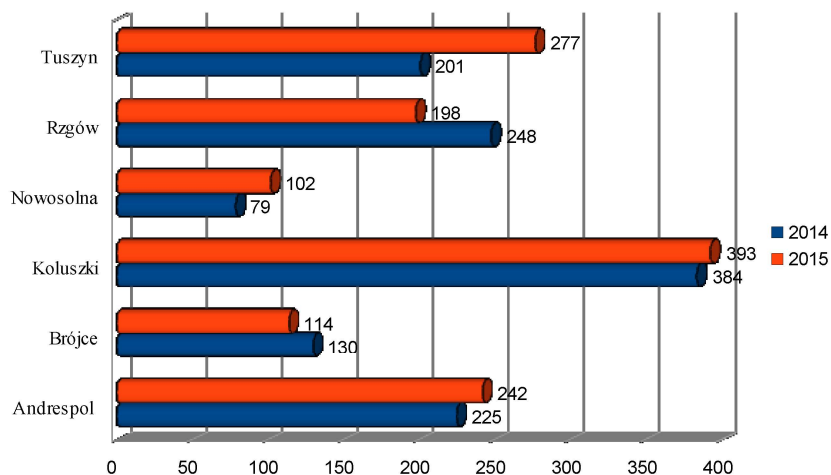
– **Rządowy program ograniczenia przestępczości i aspołecznych zachowań "Razem bezpieczniej".**

Na terenie Powiatu Komenda Powiatowa Państwowej Straży Pożarnej w Koluszkach odnotowała 1326 zdarzeń w tym:

- pożary – 412 (w porównaniu do 2014 roku liczba pożarów wzrosła o 103), co stanowi 31 % ogółu zdarzeń w Powiecie,
- miejscowe zagrożenia – 871 (w porównaniu do 2014 roku liczba zmniejszyła się o 56), co stanowi 66 % ogółu zdarzeń w Powiecie,
- alarmy fałszywe – 43 (w porównaniu do roku 2014 liczba zmniejszyła się o 12), co stanowi około 3 % ogółu zdarzeń w Powiecie.

Biorąc pod uwagę wszystkie zdarzenia zaistniałe na terenie Powiatu Łódzkiego Wschodniego w 2015 roku w porównaniu do roku 2014 ilość ich wzrosła o 59. Jedną z ważniejszych przyczyn wzrostu pożarów była pogoda, która w 2015 roku w okresie letnim kształtowała wysokie temperatury oraz słoneczne dni. Duża liczba zagrożeń związana była z ruchem drogowym, gdzie PSP odnotowała 146 zdarzeń (w 2014 roku liczba zdarzeń wynosiła 139). Na obszarze Powiatu wystąpiło 1326 zdarzeń – w kolejności od największej do najmniejszej ilości zdarzeń Powiat Łódzki Wschodni plasuje się na 9 pozycji.

Wykres nr 3. Działania ratownicze w rozbiciu na poszczególne gminy w roku 2014 i 2015



Źródło danych: Sprawozdanie rzeczowo – finansowe z wykonania planu finansowego w 2015 roku (Komenda Powiatowa PSP)

Według powyższego wykresu największą ilość zdarzeń zanotowano na terenie gminy Koluszki (393).

Nadzór nad bezpieczeństwem sanitarno – epidemiologicznym sprawowany jest przez Powiatową Stację Sanitarno – Epidemiologiczną. Dotyczył on: sytuacji epidemiologicznej chorób zakaźnych, oceny wykonywania szczepień ochronnych, podmiotów leczniczych, higieny komunalnej, gospodarki odpadami, bezpieczeństwa żywności i żywienia, stanu sanitarnego placówek oświatowo – wychowawczych, higieny pracy, zapobiegawczego nadzoru sanitarno – inwestycyjnego.

Instytucją prowadzącą zadania z zakresu nadzoru ochrony zdrowia zwierząt i zwalczania chorób zakaźnych zwierząt, identyfikacji i rejestracji zwierząt oraz systemu wzajemnej zgodności, higieny zwierząt rzeźnych, żywności pochodzenia zwierzęcego, pasz i ubocznych produktów pochodzenia zwierzęcego jest Powiatowy Inspektorat Weterynarii.

Powiatowy Inspektorat Nadzoru Budowlanego realizuje zadania określone w *Ustawie z dn. 7 lipca 1994 r. Prawo budowlane (t.j. Dz. U. z 2016, poz. 290)*.

Zadania oraz zasady działania i finansowania zadań zarządzania kryzysowego określa *Ustawa z dnia 26 kwietnia 2007 r. o zarządzaniu kryzysowym (t.j. Dz.U. z 2013 r., poz. 1166)* Organem właściwym w sprawach zarządzania kryzysowego na obszarze Powiatu Łódzkiego Wschodniego jest Starosta jako Przewodniczący Powiatowego Zespołu Zarządzania.

W celu realizacji zadań Starosty w zakresie zwierzchnictwa nad powiatowymi służbami, inspekcjami i strażami oraz zadań określonych w ustawach w zakresie porządku publicznego i bezpieczeństwa obywateli utworzona została Komisja Bezpieczeństwa i Porządku w Powiecie Łódzkim Wschodnim (zgodnie z *art. 38a ustawy z dnia 5 czerwca 1998 roku o samorządzie powiatowym*).

II.2.1.6.2 - Oświata

Do zadań własnych Powiatu Łódzkiego Wschodniego należy prowadzenie szkół ponadgimnazjalnych/ponadpodstawowych, szkół specjalnych, specjalnego ośrodka szkolno – wychowawczego oraz poradni psychologiczno – pedagogicznej.

Poniżej przedstawiony jest wykaz i rozmieszczenie szkół i placówek na terenie Powiatu:

1) prowadzonych przez Powiat Łódzki Wschodni

- Miasto Koluszki
 - I Liceum Ogólnokształcące im. Henryka Sienkiewicza ul. T. Kościuszki 16 w Koluszkach
 - Zespół Szkół Ponadgimnazjalnych nr 1 ul. Wigury 2 w Koluszkach

- ✓ Technikum nr 1
- ✓ Branżowa Szkoła I stopnia z oddziałami Zasadniczej Szkoły Zawodowej (szkoła ponadpodstawowa)
- Zespół Szkół Ponadgimnazjalnych nr 2 ul. Budowlanych 8 w Koluszkach
 - ✓ Technikum nr 2
 - ✓ II Liceum Ogólnokształcące
- Specjalny Ośrodek Szkolno – Wychowawczy ul. Budowlanych 8 w Koluszkach
 - ✓ Szkoła Podstawowa nr 3 Specjalna w Koluszkach z oddziałami Gimnazjum nr 3 specjalnego w Koluszkach
 - ✓ Szkoła Specjalna Przystosowująca do Pracy w Koluszkach (szkoła ponadpodstawowa)
 - ✓ Internat
- Poradnia Psychologiczno – Pedagogiczna, ul. Korczaka 5 (zamiejscowe stanowiska pracy w Tuszynie, ul. Żeromskiego 31) w Koluszkach

2) wpisanych do Ewidencji szkół i placówek niepublicznych prowadzonej przez Starostę Łódzkiego Wschodniego:

- „Progress” Niepubliczna Poradnia Psychologiczno – Pedagogiczna w Koluszkach, ul. 11 Listopada,
- Niepubliczna Poradnia Psychologiczno – Pedagogiczna „Smile” w Andrespolu, ul. Rokicińska 146.

W liceach ogólnokształcących utworzono klasy o rozszerzeniach programowych w następujących przedmiotach:

- matematyka, język angielski, informatyka,
- matematyka, język angielski, fizyka,
- biologia, chemia, matematyka,
- język polski, WOS, historia,
- język polski, język angielski, biologia,
- język angielski, matematyka, chemia,
- język angielski, matematyka, geografia,
- język polski, WOS, geografia,
- język angielski, historia, WOS,
- język angielski, WOS, geografia,
- język angielski, matematyka, informatyka.

W technikach kształci się w zawodach:

- technik elektryk,
- technik informatyk,
- technik pojazdów samochodowych,
- technik mechanik,
- technik logistyk,
- technik mechatronik,
- technik teleinformatyk.

Branzowa Szkoła I stopnia kształci młodzież w następujących zawodach:

- mechanik pojazdów samochodowych, mechanik-monter maszyn i urządzeń
- klasa wielozawodowa.

Tabela nr 22. Liczba uczniów, oddziałów i pracowników placówek oświatowych

SZKOŁY PONADGIMNAZJALNE					
Lp.	Szkoła	Liczba uczniów	Liczba oddziałów	Liczba zatrudnionych nauczycieli [etat]	Liczba pozostałych pracowników [etat]
1	I Liceum Ogólnokształcące w Koluszkach	252	10	23,16	7,25
2	Zespół Szkół Ponadgimnazjalnych nr 1 w Koluszkach	154	7	18,93	9
3	Zespół Szkół Ponadgimnazjalnych nr 2 w Koluszkach	276	15	29,52	8
RAZEM		682	32	71,61	24,25
SZKOŁY SPECJALNE					
5	Specjalny Ośrodek Szkolno-Wychowawczy w Koluszkach	50	9	29,77	10,25
PORADNIA PSYCHOLOGICZNO- PEDAGOGICZNA W KOLUSZKACH					
6	Poradnia Psychologiczno- Pedagogiczna w Koluszkach	-	-	13	4,10
OGÓLEM		732	41	114,38	38,60

Źródło danych: Opracowanie własne na podstawie danych Starostwa Powiatowego w Łodzi

II.2.1.6.3 – Opieka zdrowotna

W gminach, na terenie Powiatu Łódzkiego Wschodniego znajdują się placówki służby zdrowia, które zapewniają mieszkańcom podstawową opiekę medyczną. Jedynie gmina Nowosolna nie posiada gminnego ośrodka zdrowia- tu pacjenci leczą się głównie w ośrodkach w Łodzi i Brzezinach. Zakłady opieki zdrowotnej w Powiecie zatrudniają lekarzy podstawowej opieki zdrowotnej, lekarzy specjalistów (w wielu specjalnościach) oraz pielęgniarki środowiskowe i położne.

Na terenie Powiatu Łódzkiego Wschodniego działają niżej wymienione zakłady opieki zdrowotnej:

- Gmina Andrespol:
 - Gminna Przychodnia Zdrowia w Andrespolu,
 - NZOZ „Medar” Pro Sp. z o. o.w Andrespolu,
 - NZOZ „Farm – Med.” w Justynowie,
 - Centrum Medyczne MEDINEA w Kraszewie
- Gmina Brójce:
 - Samodzielny Publiczny Zakład Opieki Zdrowotnej w Brójcach z/s w Kurowicach
 - Punkt Lekarski w Brójcach
- Gmina Koluszki:
 - NZOZ „Med. – Kol” w Koluszkach,
 - NZOZ Przychodnia Lekarska „Zdrowie” w Koluszkach,
 - NZOZ „Eskulap” w Koluszkach,
 - NZOZ „Eskulap” – Filia w Gałkowie Dużym.
- Gmina Tuszyn:
 - Samorządowa Przychodnia Zdrowia w Tuszynie,
 - Tuszynskie Centrum Medyczne Ucińscy sp. j. w Tuszynie,
 - NZOZ „MEDAN” s.c. .
- Gmina Rzgów:
 - Gminna Przychodnia Zdrowia w Rzgowie
- Gmina Nowosolna
 - brak ZOZ – mieszkańcy gminy najczęściej korzystają z ZOZ np. w Łodzi, Strykowie, Brzezinach

II.2.1.6.4 – Opieka społeczna

Nadzór nad działalnością jednostek specjalistycznego poradnictwa oraz domów pomocy społecznej i jednostek interwencji kryzysowej realizuje Powiatowe Centrum Pomocy Rodzinie.

Dla Powiatu Łódzkiego Wschodniego jednostkami udzielającymi mieszkańcom pomocy społecznej są:

- Dom Pomocy Społecznej w Koluszkach – przy Stowarzyszeniu Serc Jezusa i Maryi w Koluszkach. Przeznaczony jest dla 46 osób.
- Dom Pomocy Społecznej w Lisowicach – dla niepełnosprawnych intelektualnie osób. Posiada on 59 miejsc statutowych.
- Dom Pomocy Społecznej w Wiśniowej Górze – dla osób przewlekle psychicznie chorych. Posiada 134 miejsca statutowe. Największa liczba mieszkańców pochodzi z miasta Łodzi i wynosi 43,28 % spośród wszystkich mieszkańców DPS.

Zapewniają one opiekę całodobową ludziom starszym, osobom chorym psychicznie i niepełnosprawnym intelektualnie.

Powiatowe Centrum Pomocy Rodzinie zapewnia pomoc i wsparcie osobom sprawującym rodzinną pieczę zastępczą, w szczególności w ramach grup wsparcia oraz rodzin pomocowych. Organizuje oraz prowadzi rodzinne domy dziecka przy pomocy wolontariuszy oraz współpracuje ze środowiskiem lokalnym, w szczególności z ośrodkami pomocy społecznej, sądami rodzinnymi, kuratorami sądowymi, szkołami, przedszkolami, poradniami psychologiczno – pedagogicznymi. Centrum ma za zadanie zapewnienie pomocy prawnej osobom sprawującym rodzinną pieczę zastępczą, w szczególności w zakresie prawa rodzinnego.

Zespół ds. pieczy zastępczej zajmuje się rodzinami zastępczymi oraz zapewnia opiekę dzieciom, których rodzice są ograniczeni we władzy rodzicielskiej lub jej pozbawieni. Do jego zadań należy również bezpośrednia realizacja zadań związanych z organizacją zastępczych form opieki nad dziećmi pozbawionymi opieki i wychowania ze strony rodziców biologicznych.

Zespół prowadzi nabór kandydatów do pełnienia funkcji rodziny zastępczej zawodowej, niezawodowej oraz prowadzenia rodzinnego domu dziecka. Kwalifikuje on osoby kandydujące do pełnienia funkcji rodziny zastępczej oraz wydaje zaświadczenia.

Struktura rodzin zastępczych na dzień 31 grudnia 2015 r. przedstawiała się następująco:

- a) rodziny zawodowe – 11; liczba dzieci – 33,

- b) rodzinny dom dziecka – 1; liczba dzieci – 4,
- c) rodziny niezawodowe – 33; liczba dzieci – 41, w tym 7 pełnoletnich,
- d) rodziny spokrewnione – 51; liczba dzieci 70, w tym 16 pełnoletnich.

Łącznie 96 rodzin zastępczych zapewniało opiekę i wychowanie 148 dzieciom (105 dzieci z terenu Powiatu Łódzkiego Wschodniego, w tym 23 pełnoletnim).

Dodatkowo poza Powiatem umieszczonych było 35 dzieci, w tym 24 w rodzinach zastępczych i 11 w placówkach opiekuńczo-wychowawczych.

Zatem według stanu na dzień 31 grudnia 2015 r. 140 dzieci z terenu Powiatu Łódzkiego Wschodniego pozostawało w pieczy zastępczej.

Przy Centrum działa Powiatowy Zespół ds. Orzekania o Niepełnosprawności, na podstawie odrębnych przepisów, którego pracą kieruje Przewodniczący Zespołu.

Zespół ds. orzekania o niepełnosprawności w 2015 r. odbył 243 posiedzenia. Rozpatrzył on 3806 wniosków, z czego 158 wniosków dotyczyło umorzeń z powodu: zgonu, niestawiennictwa, wycofania wniosku, nieuzupełnienia dokumentacji medycznej, zawieszenia postępowania.

Pozostałe sprawy (w liczbie 3648) zostały rozpatrzone w formie wydania orzeczenia. W przypadku osób dorosłych wydano 3169 orzeczeń o zaliczeniu do stopnia niepełnosprawności, 58 osób otrzymało orzeczenia o nie zaliczeniu do stopnia niepełnosprawności, a 22 osób otrzymało orzeczenia o odmowie ustalenia stopnia niepełnosprawności. Natomiast u dzieci liczba pozytywnych orzeczeń wyniosła 347, a 52 dzieci nie zostało zaliczonych do osób niepełnosprawnych.

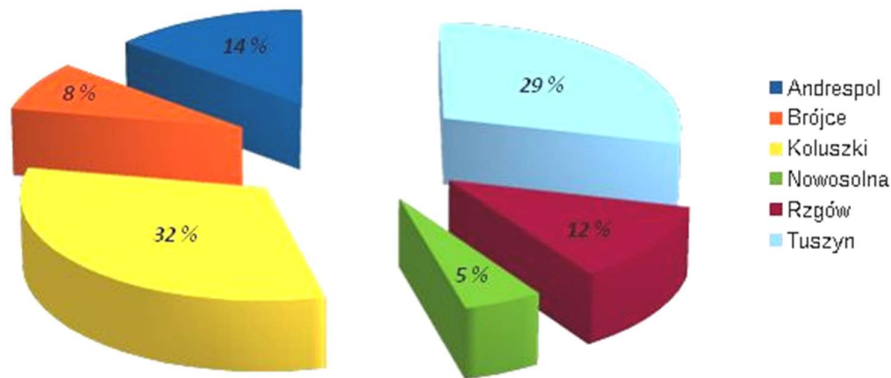
W okresie od stycznia do grudnia 2015 r. wpłynęło łącznie 3421 wniosków o ustalenie niepełnosprawności i stopnia niepełnosprawności (3046 dla dorosłych i 375 dla dzieci).

Powiatowe Centrum Pomocy Rodzinie jest koordynatorem Powiatowego Programu Przeciwdziałania Przemocy w Rodzinie oraz Ochrony Ofiar Przemocy w Rodzinie dla Powiatu Łódzkiego Wschodniego na lata 2011 – 2016 w oparciu o uchwałę nr 382/2011 Zarządu Powiatu Łódzkiego Wschodniego z dnia 5 października 2011 r.

Aktualnie Centrum realizuje zadania przeciwdziałania przemocy w rodzinie za pośrednictwem Punktu Interwencji Kryzysowej.

Ogółem w Powiecie liczba osób w gospodarstwach domowych korzystających z pomocy społecznej wg kryterium dochodowego i ekonomicznych grup wieku wyniosła w 2014 roku 4 677. Najwięcej ludzi liczyła gmina Koluszki (1 491), a najmniejsza ilość osób zamieszkiwała gminę Nowosolna (237).

Wykres nr 4. Osoby korzystające z pomocy społecznej [%]

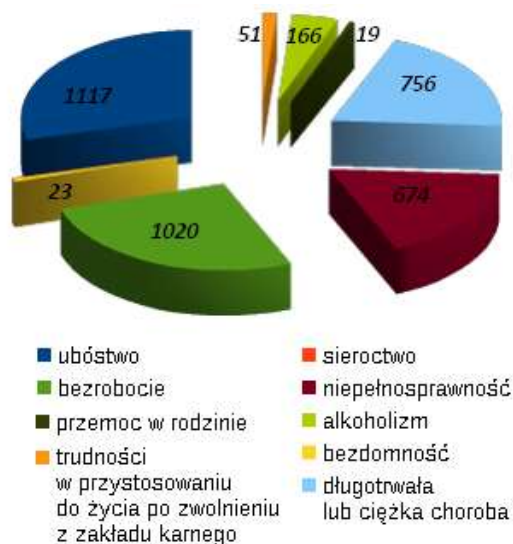


Źródło danych: Opracowanie własne na podstawie informacji pozyskanych z Banku Danych Lokalnych (www.bdl.stat.gov.pl)- stan na 31.12.2014 r.

Na terenie Powiatu Łódzkiego Wschodniego w 2014 roku zarejestrowano 3 826 rodzin, którym przyznano pomoc z powodów między innymi takich jak:

- ubóstwo,
- bezrobocie,
- przemoc w rodzinie,
- trudności w przystosowaniu do życia po zwolnieniu z zakładu karnego,
- sieroctwo,
- niepełnosprawność,
- alkoholizm,
- bezdomność,
- długotrwała lub ciężka choroba.

Wykres nr 5. Powody przyznania pomocy rodzinie



Źródło danych: Opracowanie własne na podstawie informacji pozyskanych z Banku Danych Lokalnych (www.bdl.stat.gov.pl)- stan na 31.12.2014 r.

W poniższych tabelach przedstawione są szczegółowe dane dotyczące udzielenia pomocy społecznej na terenie Powiatu w poszczególnych gminach (stan na 31.12.2015 r.)

Tabela nr 23. Pomoc społeczna udzielona rodzinom zaliczającym się do grup ryzyka z punktu widzenia powodów/ przyczyn przyznania pomocy

Ośrodek	GOPS Andrespol	GOPS Brójce	MGOPS Rzgów	GOPS Nowosolna	MGOPS Koluszki	MGOPS Tuszyń	OGÓLEM
Bezrobocie i ubóstwo	Bezrobocie 111 Ubóstwo 171	Bezrobocie 41 Ubóstwo 65	Bezrobocie - Ubóstwo -	Bezrobocie 37 Ubóstwo 56	Bezrobocie 403 Ubóstwo 316	Bezrobocie 247 Ubóstwo 355	Bezrobocie - Ubóstwo -
Bezradność w sprawach opiekuńczo-wychowawczych	73	61	-	17	82	213	-
Niepełność rodzin	28	22	-	10	66	61	-
Wielodzietność	36	15	-	7	20	46	-
Długotrwała lub ciężka choroba	114	106	-	18	217	184	-
Niepełnosprawność	92	58	1648	35	169	189	2 191
Potrzeba ochrony macierzyństwa	31	20	-	20	69	41	-
Przemoc w rodzinie	2	3	-	0	3	2	-

Źródło danych: Opracowanie własne na podstawie informacji pozyskanych z GOPS/MGOPS na terenie Powiatu Łódzkiego Wschodniego - stan na 31.12.2015 r.
- brak danych

Tabela nr 24. Ilość rodzin i osób korzystających z pomocy

Ośrodek	GOPS Andrespol	GOPS Brójce	MGOPS Rzgów	GOPS Nowosolna	MGOPS Koluszki	MGOPS Tuszyn	OGÓLEM
Rodziny korzystające z pomocy	259	135	233	186	1396	781	2 990
Rodziny niepełne oraz wielodzietne	Niepełne 28	Niepełne 22	Niepełne 20	Niepełne 16	Niepełne 79	-	-
	Wielodzietne 36	Wielodzietne 15	Wielodzietne 12	Wielodzietne 44	Wielodzietne 605		
Rodziny dotknięte przemocą oraz korzystające z niebieskiej karty	2	25	30	14	46	2	119
Liczba osób dotkniętych uzależnieniami	16	39	128	10	43	19	255
Liczba osób, które opuściły zakład karny	5	2	8	2	16	7	40

Źródło danych: Opracowanie własne na podstawie informacji pozyskanych z GOPS/MGOPS na terenie Powiatu Łódzkiego Wschodniego - stan na 31.12.2015 r..

Tabela nr 25. Ilość przyznanych zasiłków/ świadczeń

Ośrodek	GOPS Andrespol	GOPS Brójce	MGOPS Rzgów	GOPS Nowosolna	MGOPS Koluszki	MGOPS Tuszyn	OGÓLEM
Z tytułu urodzenia dziecka	71	18	100	26	50	55	320
Z tytułu opieki nad dzieckiem w okresie korzystania z urlopu wychowawczego	184	143	297	100	539	406	1 669
Z tytułu samotnego wychowywania dziecka i utraty prawa do zasiłku dla bezrobotnych	0	0	214	142	0	0	356
Z tytułu samotnego wychowywania dziecka, kształcenia i rehabilitacji dziecka niepełnosprawnego	0	168	235	153	1275	881	2 712
Z tytułu rozpoczęcia roku szkolnego	279	246	321	125	699	627	2 297
Z tytułu podjęcia przez dziecko nauki poza miejscem zamieszkania	544	675	663	295	944	1220	4 341
Z tytułu bezrobocia	17 903	153	284	-	0	-	-
Z tytułu długotrwałej choroby	8 138	26	24	-	0	-	-
Z tytułu niepełnosprawności	5 537	19	42	-	5858	-	-

Źródło danych: Opracowanie własne na podstawie informacji pozyskanych z GOPS/MGOPS na terenie Powiatu Łódzkiego Wschodniego - stan na 31.12.2015 r..

- brak danych

II.2.1.6.5 - Organizacje pozarządowe

Na terenie Powiatu Łódzkiego Wschodniego swoją siedzibę ma 207 stowarzyszeń oraz 11 fundacji. Najliczniejsza grupa organizacji i instytucji obejmuje swoimi działaniami teren gminy Koluszki, natomiast najmniej jest ich w gminie Brójce i Nowosolna.

Tabela nr 26. Organizacje pozarządowe w podziale na rodzaj oraz ich ilość w poszczególnych gminach

	Gmina Koluszki	Gmina Nowosolna	Gmina Tuszyn	Gmina Rzgów	Gmina Andrespol	Gmina Brójce	Razem
Fundacje	4	2	2	1	4	-	13
Stowarzyszenia wpisane do Krajowego Rejestru Sądowego	27	2	13	5	7	5	59
Oddziały stowarzyszeń	14	4	8	3	6	2	37
Stowarzyszenia zwykłe	5	5	2	4	3	-	19
Kluby sportowe działające w formie stowarzyszeń (nieprowadzących działalności gospodarczej)	4	2	5	3	1	1	16
Uczniowskie kluby sportowe	2	4	4	1	5	-	16
Klub sportowe wpisane do Krajowego Rejestru Sądowego	5	1	1	4	3	-	14
Ochotnicze Straże Pożarne	7	2	12	11	4	10	46
Razem	68	22	47	32	33	18	220

Źródło danych: Opracowanie własne na podstawie danych Starostwa Powiatowego w Łodzi
(stan na 17.10.2017 r.)

Co roku Rada Powiatu Łódzkiego Wschodniego przyjmuje program współpracy Powiatu Łódzkiego Wschodniego z organizacjami pozarządowymi i innymi podmiotami prowadzącymi działalność pożytku publicznego określający cele programu, przedmiot współpracy, listę zadań publicznych do realizacji w danym roku. Program współpracy ma za zadanie stworzenie warunków do zwiększenia aktywności obywatelskiej mieszkańców Powiatu oraz uzupełnienie działań Powiatu w zakresie nieobejmowanym przez strukturę samorządu. Na podstawie w/w programu Powiat realizuje zadania z zakresu pomocy społecznej, działania na rzecz osób niepełnosprawnych, podtrzymywania tradycji narodowej

oraz rozwoju świadomości obywatelskiej, nauki, edukacji, oświaty i wychowania, kultury, sztuki, ochrony dóbr kultury i tradycji, upowszechniania kultury fizycznej i sportu, ekologii, ochrony zwierząt i dziedzictwa przyrodniczego oraz ochrony i promocji zdrowia. Zadania objęte programem współpracy Powiat realizuje poprzez organizacje, współorganizacje, objęcie patronatem konkursów, zawodów sportowych, wystaw, festiwali, oraz fundowanie nagród i udzielanie informacji o planowanych kierunkach działania.

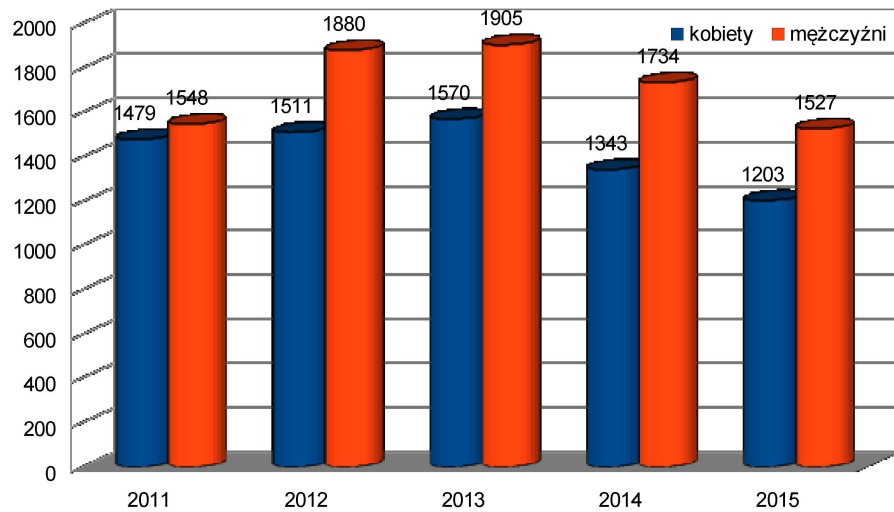
II.2.1.6.6 – Rynek pracy

II.2.1.6.6.a – Bezrobocie

W Powiecie Łódzkim Wschodnim na dzień 31.12.2015 r. liczba zarejestrowanych bezrobotnych wyniosła 2730 osób i była niższa o 347 osób w porównaniu z końcem grudnia 2014 roku (3077 bezrobotnych). Liczba bezrobotnych kobiet na dzień 31.12.2015 r. wyniosła 1203 osoby, co stanowi 44,1% w odniesieniu do ogółu bezrobotnych. Stopa bezrobocia dla Powiatu Łódzkiego Wschodniego kształtowała się w grudniu 2015 r. na poziomie 10,3%. W porównaniu do sytuacji z grudnia 2014 r. wysokość tego wskaźnika zmalała o 1,3 punktu procentowego.

Liczba zarejestrowanych osób z terenów wiejskich na dzień 31.12.2015 r. wynosiła 60,6% w stosunku do ogółu bezrobotnych. Osoby z prawem do zasiłku stanowią 15,9% w odniesieniu do ogółu zarejestrowanych na dzień 31.12.2015 r. W porównaniu do grudnia 2014 r. wysokość tego wskaźnika wzrosła o 0,6 punktu procentowego. Osoby pozostające bez pracy powyżej 12 miesięcy na koniec IV kwartału 2015 r. stanowiły 41% ogółu bezrobotnych (2730). 3,6% ogółu zarejestrowanych na koniec grudnia 2015 r. stanowiły osoby w okresie do 12 miesięcy od dnia ukończenia nauki, czyli 98 bezrobotnych, w tym 42 kobiety. Na koniec grudnia 2015 r. osoby bezrobotne bez zawodu stanowiły 17,8% w odniesieniu do ogółu zarejestrowanych – 486 osób, w tym 193 kobiety. Liczną grupą wśród zarejestrowanych bezrobotnych na koniec grudnia 2015 r. są osoby bez kwalifikacji zawodowych (926), co stanowi 33,9% ogółu bezrobotnych, w tym 424 kobiety.

Wykres nr 6. Liczba kobiet i mężczyzn w grupie bezrobotnych w latach 2011 – 2015



Źródło danych: Opracowanie własne na podstawie informacji pozyskanych z Banku Danych Lokalnych (www.bdl.stat.gov.pl).

Zgodnie z przeprowadzonym monitoringiem zawodów za I półrocze 2015 r. (tab. nr 27) opracowano w PUP Łódź – Wschód wykaz zawodów deficytowych i nadwyżkowych na lokalnym rynku pracy.

Tabela nr 27. Zawody deficytowe i nadwyżkowe w Powiecie Łódzkim Wschodnim – I półrocze 2015 r.

Selekcja	Zaklasyfikowanie	Grupa elementarna
Deficyt	Zawód maksymalnie deficytowy	Inżynierowie mechanicy
	Zawód deficytowy	Ratownicy medyczni
Nadwyżka	Zawód nadwyżkowy	Ślusarze i pokrewni
		Elektrycy budowlani i pokrewni
		Robotnicy wykonujący prace proste w budownictwie ogólnym
		Pomoce i sprzątaczkę biurowe, hotelowe i pokrewne
		Robotnicy wykonujący prace proste w przemyśle gdzie indziej niesklasyfikowani
		Pielęgniarki bez specjalizacji lub w trakcie specjalizacji
		Przedstawiciele handlowi
		Pracownicy działów kadr
		Zamiatacze i pokrewni
		Malarze budowlani i pokrewni
		Formierze odlewniczy i pokrewni
		Technicy technologii chemicznej i pokrewni
		Operatorzy maszyn wykończalniczych wyrobów włókienniczych
		Posadzkarze, parkieciarze i glazurnicy
Jubilerzy, złotnicy i pokrewni		
	Zawód maksymalnie nadwyżkowy	

Źródło danych: PUP Łódź – Wschód

Poziom wykształcenia i kwalifikacje zawodowe mają ogromne znaczenie na rynku pracy, na którym poszukuje się pracowników wykwalifikowanych do poziomu umożliwiającego natychmiastowe podjęcie pracy bez konieczności szkolenia, co oznacza, że szanse na znalezienie i utrzymanie zatrudnienia zwiększają się wraz ze wzrostem poziomu wykształcenia i kwalifikacji zawodowych.

Tabela nr 28. Bezrobotni według wykształcenia

Wykształcenie	Ogółem	Kobiety
wyższe	315	220
policealne i średnie zawodowe	605	291
licea ogólnokształcące	332	196
zasadnicze zawodowe	682	248
gimnazjalne i poniżej	796	248
Razem	2730	1203

Źródło danych: PUP Łódź – Wschód (stan na 31.12.2015 r.)

Najwyższe bezrobocie na terenie Powiatu występuje w grupie osób z wykształceniem zawodowym i poniżej – wg stanu z końca grudnia 2015 r. wynosi 1478 osób, co stanowi 54,1% ogółu zarejestrowanych. Kolejną liczną grupę wśród pozostających bez pracy stanowią osoby z wykształceniem policealnym i średnim zawodowym – 605 osób, ogólnokształcącym – 332 osoby, natomiast z wyższym i licencjackim – 315 osób.

Wśród kategorii osób będących w szczególnej sytuacji na rynku pracy wyróżnia się osoby powyżej 50 roku życia, które stanowiły 32,1% ogółu zarejestrowanych na dzień 31.12.2015 r. 51,4% osób z tej kategorii pozostaje bez pracy powyżej 12 miesięcy. Napływ do bezrobocia tej kategorii osób wyniósł w okresie 01.01.-31.12.2015 r. 830 osób, odpływ 899. Spośród wyrejestrowanych 461 osób podjęło pracę (51,3% wyrejestrowanych w tej grupie). Osoby bezrobotne bez kwalifikacji zawodowych, stanowiły na koniec roku 34% (926 osób) w odniesieniu do ogółu zarejestrowanych.

Bezrobotni do 25 roku życia – według stanu na dzień 31.12.2015 r. w rejestrach bezrobotnych pozostawały 324 osoby, co stanowi 11,9% ogółu zarejestrowanych.

Tabela nr 29. Wybrane kategorie bezrobotnych, będących w szczególnej sytuacji na rynku pracy według gmin

Wyszczególnienie		Do 25 roku życia	Powyżej 50 roku życia	Długotrwale bezrobotni
1	Gmina Andrespol	69	194	325
2	Gmin Brójce	27	53	106
3	Gmina Nowosolna	17	50	89
4	Miasto Rzgów	19	38	61
5	Gmina Rzgów	19	60	96
6	Miasto Tuszyń	40	125	237
7	Gmina Tuszyń	19	40	84
8	Miasto Koluszki	58	196	298
9	Gmina Koluszki	56	121	193
Razem		324	877	1 489

Źródło danych: PUP Łódź – Wschód (stan na 31.12.2015 r.)

W porównaniu do grudnia 2014 r. ich liczba spadła o 122 osoby. W okresie od 01.01.2015 r. – 31.12.2015 r. do urzędu pracy zgłosiło się 918 bezrobotnych w wieku do 25 roku życia a wyrejestrowało się 980 osób, w tym z powodu podjęcia pracy 500 bezrobotnych (51% wyrejestrowanych w tej grupie) oraz z tytułu rozpoczęcia szkolenia 41 bezrobotnych, w tym w ramach bonu szkoleniowego 6 osób. Do odbycia stażu skierowano 174 bezrobotnych do 25 roku życia, w tym w ramach bonu stażowego 19 osób.

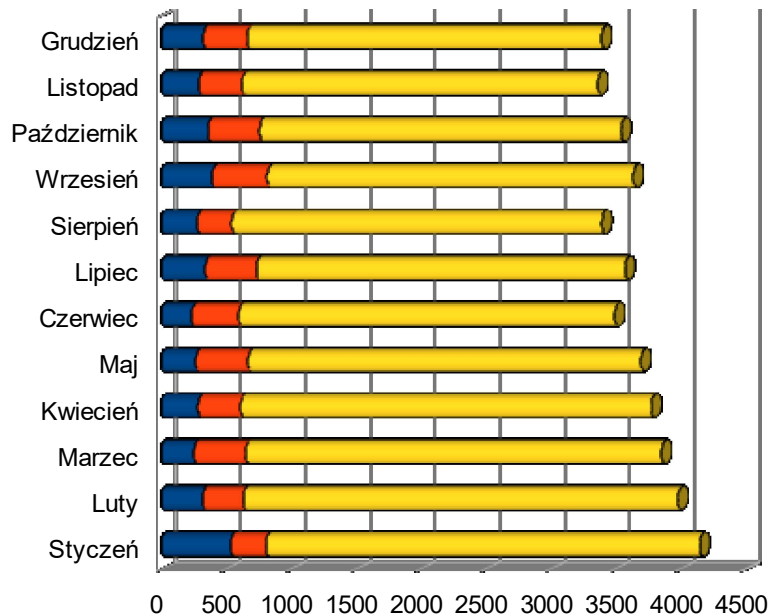
Liczba długotrwale bezrobotnych tj. osób pozostających w rejestrze urzędu pracy łącznie przez okres ponad 12 miesięcy w okresie ostatnich dwóch lat, kształtowała się w końcu grudnia 2015 r. na poziomie 1489 osób, a ich udział w ogólnej liczbie bezrobotnych wyniósł 54,5%. Napływ tej grupy do bezrobocia w analizowanym okresie 2015 r. kształtował się na poziomie 1488 osób, a odpływ wyniósł 1587 bezrobotnych. Pracę z tej kategorii bezrobotnych podjęło 808 osób, co stanowi 51% wyrejestrowanych z tej grupy. Z liczby tej w wyniku działań urzędu pracy, pracę subsydiowaną rozpoczęło 120 osób, szkolenie – 49 osób oraz skorzystały ze staży 164 osoby długotrwale bezrobotne.

Tabela nr 30. Napływ i odpływ bezrobotnych w poszczególnych miesiącach 2015 r.

Okres 2015	„Napływ”	„Odpływ”	Stan na koniec miesiąca
Styczeń	536	271	3342
Luty	320	312	3350
Marzec	253	397	3206
Kwiecień	285	327	3164
Maj	266	404	3026
Czerwiec	235	365	2896
Lipiec	338	396	2838
Sierpień	279	265	2852
Wrzesień	393	425	2820
Październik	361	398	2783
Listopad	291	332	2742
Grudzień	326	338	2730
Razem	3883	4230	-

Źródło danych: PUP Łódź – Wschód (stan na 31.12.2015 r.)

Wykres nr 7. Napływ i odpływ bezrobotnych w 2015 roku



Źródło danych: Opracowanie własne na podstawie informacji pozyskanych z Banku Danych Lokalnych (www.bdl.stat.gov.pl)- stan na 31.12.2015 r.

W okresie 01.01.2015 – 31.12.2015 r. zarejestrowano 3883 osoby, wyrejestrowano 4230 bezrobotnych, natomiast 2325 osób podjęło pracę, co stanowi 55% wszystkich wyłączeń z czego m.in.:

- zatrudnienie niesubsydiowane – 1925,
- zatrudnienie subsydiowane – 400.

Działając na podstawie *Ustawy o promocji zatrudnienia i instytucjach rynku pracy z 20.04.2004 roku* urząd realizuje aktywne formy przeciwdziałania bezrobociu. Programy aktywne zmierzają do łagodzenia skutków bezrobocia przez aktywizację bezrobotnych oraz zwiększanie ich szans na uzyskanie normalnej pracy.

II.2.2 – Identyfikacja najważniejszych problemów występujących w Powiecie (Analiza SWOT)

Scharakteryzowana sytuacja społeczno – gospodarcza Powiatu Łódzkiego Wschodniego pozwala na określenie najistotniejszych problemów, które wymagają podjęcia szeregu działań, stanowiących narzędzia do rozwiązania określonych problemów.

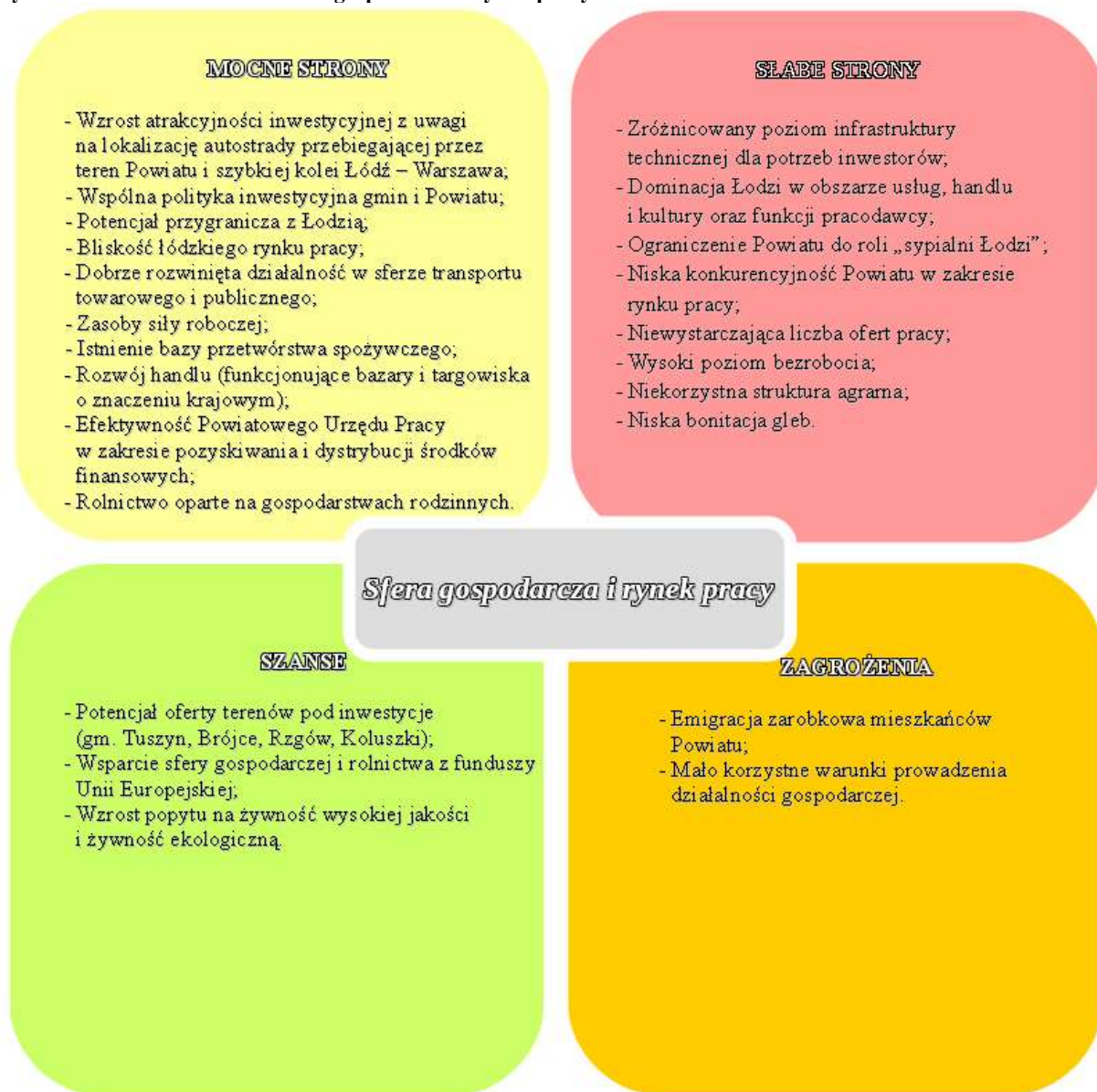
Zidentyfikowanymi problemami w Powiecie są:

- 1) Sfera społeczna.
- 2) Bezrobocie.
- 3) Patologia społeczna.
- 4) Edukacja:
 - demografia
 - szkolnictwo zawodowe
- 5) Problemy środowiskowe.

Szczegółowa analiza SWOT wykonana została w odniesieniu do czterech sfer nadrzędnych w procesie rozwoju Powiatu:

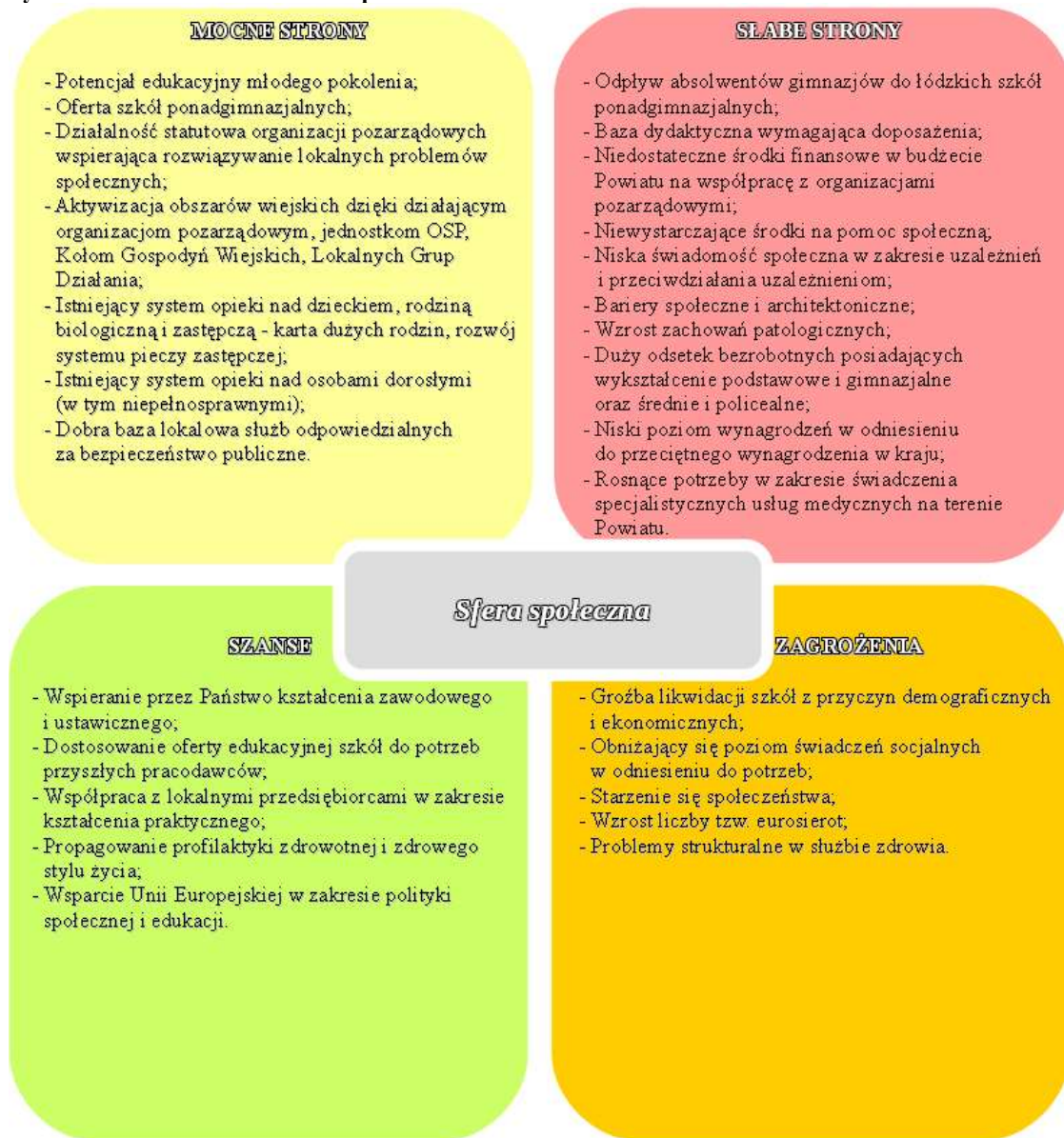
- 1) Sfera gospodarcza i rynek pracy.
- 2) Sfera społeczna.
- 3) Zasoby i powiązania funkcjonalno- przestrzenne.
- 4) Zarządzanie.

Rysunek 7. Analiza SWOT. Sfera gospodarcza i rynek pracy.



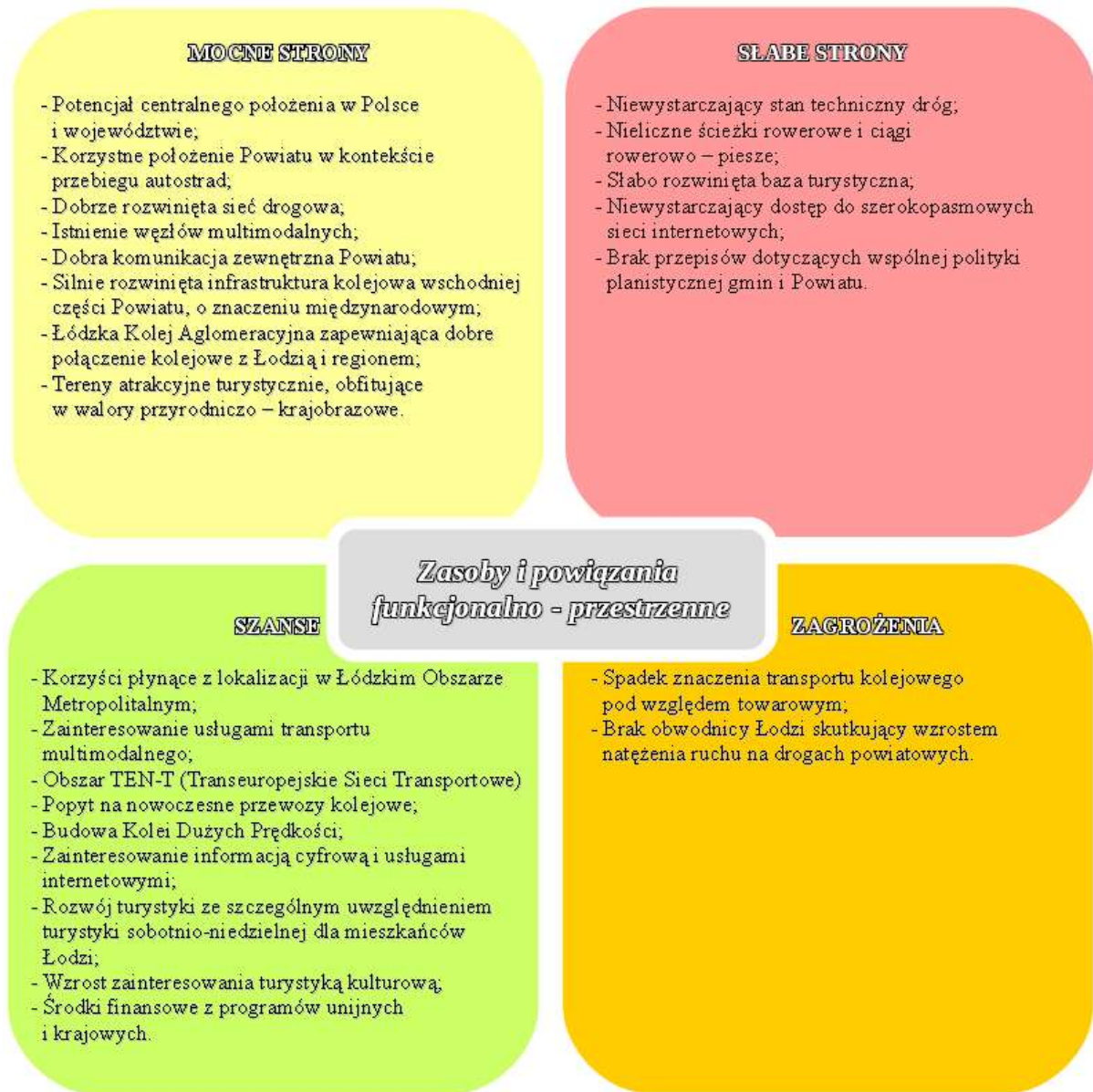
Źródło danych: Opracowanie własne

Rysunek 8. Analiza SWOT. Sfera społeczna.



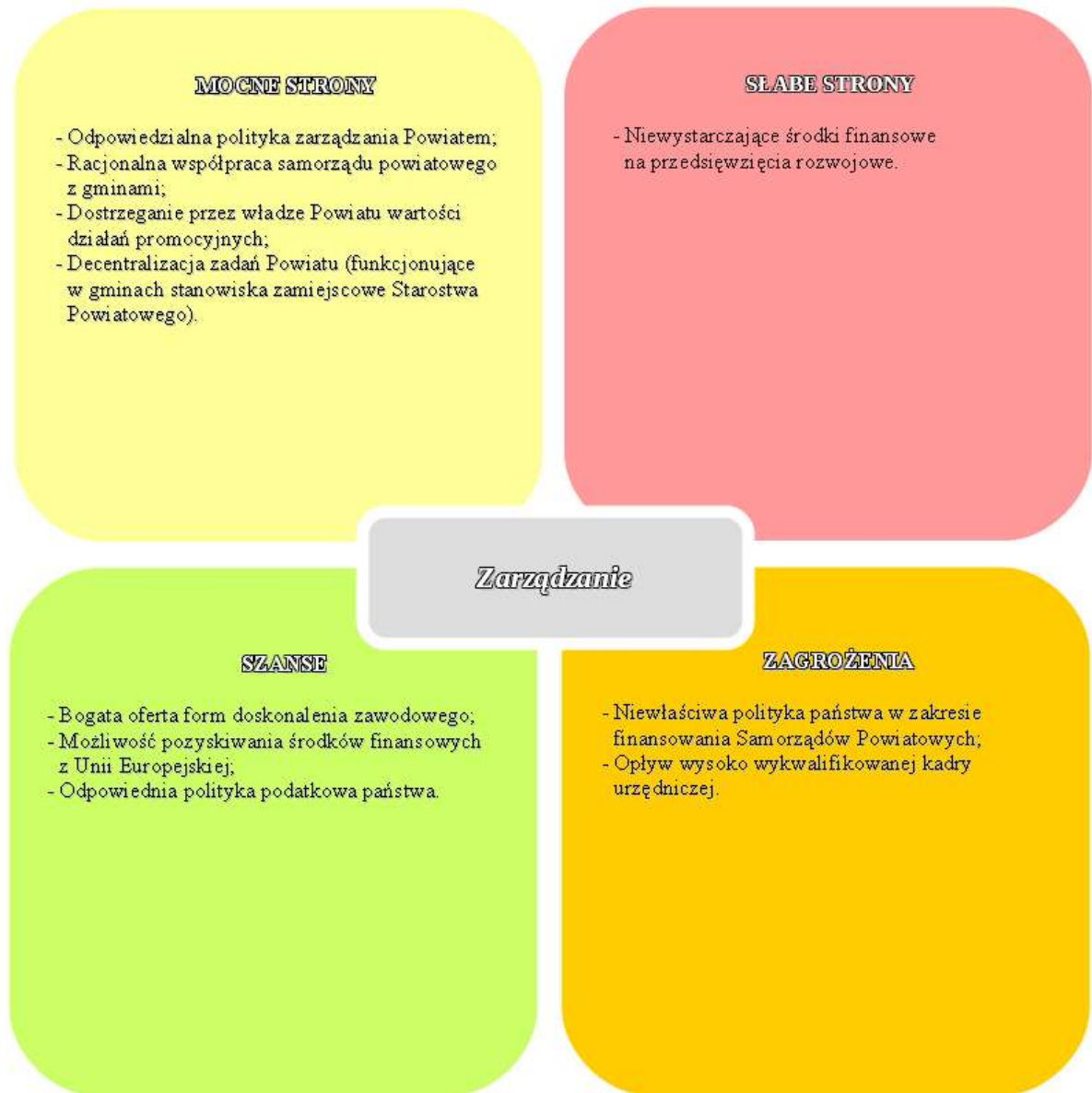
Źródło danych: Opracowanie własne

Rysunek 9. Analiza SWOT. Zasoby i powiązania funkcjonalno – przestrzenne.



Źródło: Opracowanie własne

Rysunek 10. Analiza SWOT. Zarządzanie.



Źródło: Opracowanie własne

II.3 – CELE STRATEGICZNE I OPERACYJNE ROZWOJU POWIATU

Celem rozwoju Powiatu Łódzkiego Wschodniego jest budowanie warunków zrównoważonego rozwoju dla podniesienia poziomu życia mieszkańców za pomocą wykorzystania potencjału gospodarczego, przyrodniczo- krajobrazowego i kulturowego.

Analizując bieżącą sytuację, uwarunkowania i potrzeby mieszkańców Powiatu Łódzkiego Wschodniego sformułowane zostały cele strategiczne operacyjne, których realizacja będzie miała miejsce w wieloletnim okresie rozwoju Powiatu, a urzeczywistnienie ich będzie uwarunkowane szeregiem występujących w tym czasie czynników zewnętrznych.

Wyznaczone cele strategiczne i operacyjne przedstawiają się następująco:

I. CEL STRATEGICZNY- Rozwój infrastruktury technicznej

Cel operacyjny I.1 Modernizacja i rozwój infrastruktury drogowej

Cel operacyjny I.2 Modernizacja budynków użyteczności publicznej

Cel operacyjny I.3 Rozwój infrastruktury ochrony środowiska i odnawialnych źródeł energii

Cel operacyjny I.4 Tworzenie systemu informacji o nieruchomości

II. CEL STRATEGICZNY- Poprawa jakości życia mieszkańców

Cel operacyjny II.1 Poprawa stanu i poczucia bezpieczeństwa mieszkańców

Cel operacyjny II.2 Promocja zdrowia

Cel operacyjny II.3 Wzmocnienie polityki prorodzinnej

Cel operacyjny II.4 Zapobieganie dysfunkcjonalności, wykluczeniu społecznemu i marginalizacji mieszkańców Powiatu

Cel operacyjny II.5 Rozwiązywanie problemów społecznych

III. CEL STRATEGICZNY- Rozwój szkolnictwa ponadgimnazjalnego

Cel operacyjny III.1 Dostosowane szkolnictwa do potrzeb lokalnego rynku pracy i popularyzacja szkolnictwa zawodowego

Cel operacyjny III.2 Promocja szkolnictwa ponadgimnazjalnego

Cel operacyjny III.3 Współpraca z Łódzką Specjalną Strefą Ekonomiczną i uczelniami wyższymi

IV. CEL STRATEGICZNY - Aktywizacja lokalnego rynku pracy

Cel operacyjny IV.1 Wspieranie przedsiębiorczości lokalnej w celu tworzenia miejsc pracy

Cel operacyjny IV.2 Współpraca Powiatowego Urzędu Pracy ze szkołami ponadgimnazjalnymi i przedsiębiorcami w zakresie rynku pracy

V. CEL STRATEGICZNY- Promocja Powiatu

Cel operacyjny V.1 Kreowanie pozytywnego wizerunku Powiatu

Cel operacyjny V.2 Wspieranie działań służących umocnieniu tożsamości poprzez rozwój kultury, turystyki, rekreacji i sportu

VI. CEL STRATEGICZNY- Rozwój demokracji lokalnej

Cel operacyjny VI.1 Rozwój społeczeństwa informacyjnego

Cel operacyjny VI.2 Wspieranie rozwoju i działalności organizacji pozarządowych

Cel operacyjny VI.3 Rozwój instytucji samorządu społecznego i gospodarczego

II.4 – ZADANIA ZMIERZAJĄCE DO REALIZACJI CELÓW PLANU ROZWOJU LOKALNEGO ORAZ DZIAŁANIA (W TYM DZIAŁANIA INWESTYCYJNE PRZEWDZIANE DO WYKONANIA W LATACH 2016- 2022 I W OKRESIE PO 2022 R.)

I. CEL STRATEGICZNY- Rozwój infrastruktury technicznej

Cel operacyjny I.1 Modernizacja i rozwój infrastruktury drogowej

Zadanie I.1.1. Budowa i przebudowa dróg, chodników, pomocniczej infrastruktury drogowej w celu zwiększenia bezpieczeństwa ruchu drogowego

Gmina Andrespol

Tabela nr 31. Zadanie I.1.1.- Działanie nr 1

Nazwa działania	„Przebudowa drogi powiatowej nr 1130E, ul. H. Sawickiej w gminie Andrespol”
Zgodność z miejscowym planem zagospodarowania przestrzennego	Zachowana
Etapy realizacji działania wraz z przewidywanym czasem (harmonogramem) realizacji	Etap I – zrealizowano w 2015 roku Etap II - Długość 487 m zrealizowano w 2017 r.
Oczekiwane rezultaty	Poprawa bezpieczeństwa ruchu drogowego i dostępności komunikacji zbiorowej
Instytucje i podmioty uczestniczące we wdrażaniu	Powiat Łódzki Wschodni Gmina Andrespol
Poniesione nakłady	103 382,20 w tym: Powiat 54 191,20 zł (w tym projekt w 2015 r. – 5 000,00 zł) Gmina 49 191,00 zł

Źródło danych: Wydział Rozwoju Gospodarczego, Rolnictwa i Ochrony Środowiska - Starostwo Powiatowe w Łodzi

Tabela nr 32. Zadanie I.1.1.- Działanie nr 2

Nazwa działania	Modernizacja odwodnienia rejonu skrzyżowania ul. Łódzkiej i Głównej w Justynowie
Zgodność z miejscowym planem zagospodarowania przestrzennego	Zachowana
Etapy realizacji działania wraz z przewidywanym czasem (harmonogramem) realizacji	Zrealizowano w 2017 r.
Oczekiwane rezultaty	Poprawa bezpieczeństwa ruchu drogowego i jakości transportu zbiorowego poprzez odwodnienie drogi w rejonie przystanku autobusowego
Instytucje i podmioty uczestniczące we wdrażaniu	Powiat Łódzki Wschodni
Poniesione nakłady	Powiat: 34 522,00 zł

Źródło danych: Wydział Rozwoju Gospodarczego, Rolnictwa i Ochrony Środowiska - Starostwo Powiatowe w Łodzi

Tabela nr 33. Zadanie I.1.1.- Działanie nr 3

Nazwa działania	Odwodnienie drogi powiatowej nr 2911E od skrzyżowania z ul. Główną w Justynowie do rzeki Miazgi
Zgodność z miejscowym planem zagospodarowania przestrzennego	Zachowana
Etapy realizacji działania wraz z przewidywanym czasem (harmonogramem) realizacji	Długość 1800 m do realizacji etapami w 2022 r. i po 2022 r.
Oczekiwane rezultaty	Uporządkowanie gospodarki wód opadowych na drodze powiatowej w Justynowie
Instytucje i podmioty uczestniczące we wdrażaniu	Powiat Łódzki Wschodni
Przewidywane nakłady do poniesienia	Powiat: 700 000,00 zł, w tym: W 2022 r.: 350 000,00 zł Po 2022 r.: 350 000,00 zł

Źródło danych: Wydział Rozwoju Gospodarczego, Rolnictwa i Ochrony Środowiska - Starostwo Powiatowe w Łodzi

Tabela nr 34. Zadanie I.1.1.- Działanie nr 4

Nazwa działania	"Budowa skrzyżowania bezkolizyjnego z liniami kolejowymi nr 25 i 17 w ciągu ulicy Brzezińskiej w Andrespolu wraz z budową przyległego układu drogowego, w zamian za likwidację przejazdu kolejowo – drogowego kat. A w km 18,175 linii kolejowej nr 25 i w km 13,162 linii kolejowej nr 17"
Zgodność z miejscowym planem zagospodarowania przestrzennego	Zachowana
Etapy realizacji działania wraz z przewidywanym czasem (harmonogramem) realizacji	Budowa wiaduktu i przebudowa układu drogowego 2020-2022 r.
Oczekiwane rezultaty	Poprawa bezpieczeństwa ruchu drogowego poprzez budowę bezkolizyjnego skrzyżowania drogowego z linią kolejową
Instytucje i podmioty uczestniczące we wdrażaniu	Powiat Łódzki Wschodni
Przewidywane nakłady do poniesienia	5 263 250,14 zł, w tym: 2021 r.: 2 750 000,00 zł 2022 r.: 2 513 250,14 zł

Źródło danych: Wydział Rozwoju Gospodarczego, Rolnictwa i Ochrony Środowiska - Starostwo Powiatowe w Łodzi

Tabela nr 35. Zadanie I.1.1. – Działanie nr 5

Nazwa działania	„Budowa kanalizacji deszczowej do odwodnienia drogi powiatowej nr 2912E w rejonie ul. Cedrowej w Stróży”
Zgodność z miejscowym planem zagospodarowania przestrzennego	Zachowana
Etapy realizacji działania wraz z przewidywanym czasem (harmonogramem) realizacji	Zrealizowano w 2019 r.
Oczekiwane rezultaty	Poprawa bezpieczeństwa ruchu drogowego poprzez odwodnienie drogi
Instytucje i podmioty uczestniczące we wdrażaniu	Powiat Łódzki Wschodni Gmina Andrespol
Poniesione nakłady	188 662,33 zł w tym: Powiat: 88 662,33 zł Gmina: 100 000,00 zł

Źródło danych: Wydział Rozwoju Gospodarczego, Rolnictwa i Ochrony Środowiska - Starostwo Powiatowe w Łodzi

Tabela nr 36. Zadanie I.1.1.- Działanie nr 6

Nazwa działania	Wykonanie nakładki bitumicznej na drodze powiatowej nr 2912E na odcinku od ul. Kolumny do ul. Gajowej w Stróży
Zgodność z miejscowym planem zagospodarowania przestrzennego	Zachowana
Etapy realizacji działania wraz z przewidywanym czasem (harmonogramem) realizacji	Zrealizowano w 2018 r. Długość ok. 800 m
Oczekiwane rezultaty	Poprawa bezpieczeństwa ruchu drogowego i jakości komunikacji drogowej
Instytucje i podmioty uczestniczące we wdrażaniu	Powiat Łódzki Wschodni Gmina Andrespol
Poniesione nakłady	247 139,40 w tym: Powiat 163 570,40 zł Gmina 83 569,00 zł

Źródło danych: Wydział Rozwoju Gospodarczego, Rolnictwa i Ochrony Środowiska - Starostwo Powiatowe w Łodzi

Tabela nr 37. Zadanie I.1.1.- Działanie nr 7

Nazwa działania	Przebudowa drogi powiatowej nr 2921E w rejonie przejazdu kolejowego w Justynowie
Zgodność z miejscowym planem zagospodarowania przestrzennego	Zachowana
Etapy realizacji działania wraz z przewidywanym czasem (harmonogramem) realizacji	Przebudowa odcinka drogi długości ok. 14,50 m. Zrealizowano w 2018 roku.
Oczekiwane rezultaty	Poprawa bezpieczeństwa ruchu drogowego szczególnie pieszych w rejonie stacji kolejowej Justynów
Instytucje i podmioty uczestniczące we wdrażaniu	Powiat Łódzki Wschodni
Poniesione nakłady	Powiat: 18 745,21 zł

Źródło danych: Wydział Rozwoju Gospodarczego, Rolnictwa i Ochrony Środowiska - Starostwo Powiatowe w Łodzi

Tabela nr 38. Zadanie I.1.1.- Działanie nr 8

Nazwa działania	Budowa chodnika w drodze powiatowej nr 2912E ul. Tuszyńskiej w Stróży
Zgodność z miejscowym planem zagospodarowania przestrzennego	Zachowana
Etapy realizacji działania wraz z przewidywanym czasem (harmonogramem) realizacji	W 2017 r. wykonano chodnik długości 160 m wzdłuż ul. Tuszyńskiej w Stróży.
Oczekiwane rezultaty	Poprawa bezpieczeństwa pieszych w ruchu drogowym
Instytucje i podmioty uczestniczące we wdrażaniu	Powiat Łódzki Wschodni Gmina Andrespol
Poniesione nakłady	43 177,17 zł w tym: Powiat: 15 808,80 zł Gmina: 27 368,37 zł

Źródło danych: Wydział Rozwoju Gospodarczego, Rolnictwa i Ochrony Środowiska - Starostwo Powiatowe w Łodzi

Tabela nr 39. Zadanie I.1.1.- Działanie nr 9

Nazwa działania	Wykonanie wzmocnionego pobocza w łuku drogi powiatowej nr 2911E ul. Łódzkiej w Justynowie
Zgodność z miejscowym planem zagospodarowania przestrzennego	Zachowana
Etapy realizacji działania wraz z przewidywanym czasem (harmonogramem) realizacji	W 2018 roku wykonano opracowanie projektowe. Zadanie zrealizowano w 2019 roku.
Oczekiwane rezultaty	Poprawa bezpieczeństwa ruchu drogowego i jakości komunikacji drogowej
Instytucje i podmioty uczestniczące we wdrażaniu	Powiat Łódzki Wschodni
Poniesione nakłady	Powiat: 65 892,34 zł w tym: 2018 r.: 4 920,00 zł 2019 r.: 60 972,34 zł

Źródło danych: Wydział Rozwoju Gospodarczego, Rolnictwa i Ochrony Środowiska - Starostwo Powiatowe w Łodzi

Tabela nr 40. Zadanie I.1.1.- Działanie nr 10

Nazwa działania	Przebudowa drogi powiatowej nr 2912E na odcinku Stróża-Wola Rakowa
Zgodność z miejscowym planem zagospodarowania przestrzennego	Zachowana
Etapy realizacji działania wraz z przewidywanym czasem (harmonogramem) realizacji	Odcinek w Stróży od ul. Gajowej – do ul. Krańcowej; Długość 1370 m zrealizowano w 2017 r.
Oczekiwane rezultaty	Poprawa bezpieczeństwa ruchu drogowego i jakości komunikacji drogowej
Instytucje i podmioty uczestniczące we wdrażaniu	Powiat Łódzki Wschodni Gmina Andrespol Budżet Państwa - PRGiPID
Poniesione nakłady	959 301,52 zł w tym: Powiat 294 927,70 zł Gmina 224 410,56 zł PRGiPID 439 963,26 zł

Źródło danych: Wydział Rozwoju Gospodarczego, Rolnictwa i Ochrony Środowiska - Starostwo Powiatowe w Łodzi

Tabela nr 41. Zadanie I.1.1.- Działanie nr 11

Nazwa działania	Przebudowa odwodnienia ul. Głównej w Janówce, gm. Andrespol
Zgodność z miejscowym planem zagospodarowania przestrzennego	Zachowana
Etapy realizacji działania wraz z przewidywanym czasem (harmonogramem) realizacji	Projekt zrealizowano w 2019 r. Wykonanie odwodnienia w 2020 r.
Oczekiwane rezultaty	Poprawa systemu gospodarki wodami opadowymi i roztopowymi
Instytucje i podmioty uczestniczące we wdrażaniu	Powiat Łódzki Wschodni
Przewidywane nakłady do poniesienia	103 965,42 zł w tym: 2019 r.: 19 926,00 zł – środki Powiatu 2020 r.: 84 039,42 zł – środki Powiatu

Źródło danych: Wydział Rozwoju Gospodarczego, Rolnictwa i Ochrony Środowiska - Starostwo Powiatowe w Łodzi

Tabela nr 42. Zadanie I.1.1.- Działanie nr 12

Nazwa działania	„Poprawa bezpieczeństwa na przejściach dla pieszych w pobliżu szkół na drogach powiatowych w gminie Andrespol”
Zgodność z miejscowym planem zagospodarowania przestrzennego	Zachowana
Etapy realizacji działania wraz z przewidywanym czasem (harmonogramem) realizacji	Zadanie zrealizowano w 2016 roku. Wykonano montaż radarowego wskaźnika prędkości i aktywnych kocich oczek na drogach w pobliżu szkół
Oczekiwane rezultaty	Poprawa bezpieczeństwa pieszych na drodze
Instytucje i podmioty uczestniczące we wdrażaniu	Powiat Łódzki Wschodni Gmina Andrespol
Poniesione nakłady	Gmina: 14 846,10 zł

Źródło danych: Wydział Rozwoju Gospodarczego, Rolnictwa i Ochrony Środowiska - Starostwo Powiatowe w Łodzi

Tabela nr 43. Zadanie I.1.1.- Działanie nr 13

Nazwa działania	„Poprawa bezpieczeństwa pieszych na drogach powiatowych”
Zgodność z miejscowym planem zagospodarowania przestrzennego	Zachowana
Etapy realizacji działania wraz z przewidywanym czasem (harmonogramem) realizacji	Zadanie zrealizowano w 2018 roku Wykonano aktywne znaki przejścia dla pieszych w Stróży i Wiśniowej Górze, progi zwalniające i wyświetlacz prędkości w Justynowie
Oczekiwane rezultaty	Poprawa bezpieczeństwa pieszych na drodze
Instytucje i podmioty uczestniczące we wdrażaniu	Powiat Łódzki Wschodni Gmina Andrespol
Poniesione nakłady	2018 r.: 40 479,69 zł w tym: Powiat: 15 027,10 zł Gmina: 25 452,59 zł

Źródło danych: Wydział Rozwoju Gospodarczego, Rolnictwa i Ochrony Środowiska - Starostwo Powiatowe w Łodzi

Tabela nr 44. Zadanie I.1.1.- Działanie nr 14

Nazwa działania	„Poprawa bezpieczeństwa na przejściach dla pieszych na drogach powiatowych w Gminie Andrespol”
Zgodność z miejscowym planem zagospodarowania przestrzennego	Zachowana
Etapy realizacji działania wraz z przewidywanym czasem (harmonogramem) realizacji	Zadanie zrealizowano w 2017 roku Wykonano montaż progów zwalniających na drogach nr 2912E, 2911E i 2906E
Oczekiwane rezultaty	Poprawa bezpieczeństwa pieszych na drodze
Instytucje i podmioty uczestniczące we wdrażaniu	Powiat Łódzki Wschodni Gmina Andrespol
Poniesione nakłady	Gmina: 24 207,83 zł

Źródło danych: Wydział Rozwoju Gospodarczego, Rolnictwa i Ochrony Środowiska - Starostwo Powiatowe w Łodzi

Tabela nr 45. Zadanie I.1.1.- Działanie nr 15

Nazwa działania	Wykonanie ciągu pieszo – rowerowego na drodze powiatowej nr 2911E ul. Marysińska od ul. Rokicińskiej do ul. Hulanki
Zgodność z miejscowym planem zagospodarowania przestrzennego	Zachowana
Etapy realizacji działania wraz z przewidywanym czasem (harmonogramem) realizacji	Długość 1 280 m do realizacji po 2022 r.
Oczekiwane rezultaty	Poprawa bezpieczeństwa niechronionych uczestników ruchu drogowego
Instytucje i podmioty uczestniczące we wdrażaniu	Powiat Łódzki Wschodni Gmina Andrespol
Przewidywane nakłady do poniesienia	802 720,98 zł w tym: Powiat: 15 000,00 zł Gmina: 232 995,10 zł Środki do pozyskania: 554 725,88 zł

Źródło danych: Wydział Rozwoju Gospodarczego, Rolnictwa i Ochrony Środowiska - Starostwo Powiatowe w Łodzi

Tabela nr 46. Zadanie I.1.1.- Działanie nr 16

Nazwa działania	Wykonanie nakładki bitumicznej na drodze powiatowej nr 1234E w miejscowości Feliksin
Zgodność z miejscowym planem zagospodarowania przestrzennego	Zachowana
Etapy realizacji działania wraz z przewidywanym czasem (harmonogramem) realizacji	Długość 379 m do realizacji po 2022 r.
Oczekiwane rezultaty	Poprawa bezpieczeństwa ruchu drogowego i jakości komunikacji drogowej
Instytucje i podmioty uczestniczące we wdrażaniu	Powiat Łódzki Wschodni Gmina Andrespol
Przewidywane nakłady do poniesienia	140 000,00 zł w tym: Powiat: 70 000,00 zł Gmina: 70 000,00 zł

Źródło danych: Wydział Rozwoju Gospodarczego, Rolnictwa i Ochrony Środowiska - Starostwo Powiatowe w Łodzi

Tabela nr 47. Zadanie I.1.1. – Działanie nr 17

Nazwa działania	Wykonanie nakładki bitumicznej na drodze powiatowej nr 2923E w miejscowości Bukowiec
Zgodność z miejscowym planem zagospodarowania przestrzennego	Zachowana
Etapy realizacji działania wraz z przewidywanym czasem (harmonogramem) realizacji	Długość 810 m do realizacji po 2022 roku
Oczekiwane rezultaty	Poprawa bezpieczeństwa ruchu drogowego i jakości komunikacji drogowej
Instytucje i podmioty uczestniczące we wdrażaniu	Powiat Łódzki Wschodni Gmina Andrespol
Przewidywane nakłady do poniesienia	220 000,00 zł w tym: Powiat: 110 000,00 zł Gmina Brójce: 110 000,00 zł

Źródło danych: Wydział Rozwoju Gospodarczego, Rolnictwa i Ochrony Środowiska - Starostwo Powiatowe w Łodzi

Tabela nr 48. Zadanie I.1.1. – Działanie nr 18

Nazwa działania	Montaż progów zwalniających z oznakowaniem drogi powiatowej nr 2921E na ul. Głównej w Janówce
Zgodność z miejscowym planem zagospodarowania przestrzennego	Zachowana
Etapy realizacji działania wraz z przewidywanym czasem (harmonogramem) realizacji	Zrealizowane w 2019 r.
Oczekiwane rezultaty	Poprawa bezpieczeństwa ruchu drogowego i jakości komunikacji drogowej
Instytucje i podmioty uczestniczące we wdrażaniu	Powiat Łódzki Wschodni Gmina Andrespol
Poniesione nakłady	Powiat: 8 487,00 zł

Źródło danych: Wydział Rozwoju Gospodarczego, Rolnictwa i Ochrony Środowiska - Starostwo Powiatowe w Łodzi

Tabela nr 49. Zadanie I.1.1. – Działanie nr 19

Nazwa działania	Przebudowa chodnika w ul. Słowiańskiej w ramach zadania pn. „Budowa kanalizacji w miejscowości Bedoń Wieś i Kraszew wraz z rozbudową sieci wodociągowej”
Zgodność z miejscowym planem zagospodarowania przestrzennego	Zachowana
Etapy realizacji działania wraz z przewidywanym czasem (harmonogramem) realizacji	Zrealizowane w 2019 r.
Oczekiwane rezultaty	Poprawa bezpieczeństwa ruchu drogowego i jakości komunikacji drogowej
Instytucje i podmioty uczestniczące we wdrażaniu	Powiat Łódzki Wschodni Gmina Andrespol
Poniesione nakłady	Powiat: 100 000,00 zł

Źródło danych: Wydział Rozwoju Gospodarczego, Rolnictwa i Ochrony Środowiska - Starostwo Powiatowe w Łodzi

Gmina Brójce

Tabela nr 50. Zadanie I.1.1.- Działanie nr 210

Nazwa działania	Przebudowa drogi powiatowej nr 2923E na odcinku z Wardzyna w kierunku Brójce
Zgodność z miejscowym planem zagospodarowania przestrzennego	Zachowana
Etapy realizacji działania wraz z przewidywanym czasem (harmonogramem) realizacji	Kontynuacja przebudowy drogi nr 2923E rozpoczętej w 2015 r. do realizacji w 2022 r. odcinek długości 500 m
Oczekiwane rezultaty	Poprawa bezpieczeństwa ruchu drogowego i dostępności dla rolniczego wykorzystania terenów przyległych
Instytucje i podmioty uczestniczące we wdrażaniu	Powiat Łódzki Wschodni Gmina Brójce
Przewidywane nakłady do poniesienia	300 000,00 zł w tym: Powiat: 150 000,00 zł Gmina 150 000,00 zł

Źródło danych: Wydział Rozwoju Gospodarczego, Rolnictwa i Ochrony Środowiska - Starostwo Powiatowe w Łodzi

Tabela nr 51. Zadanie I.1.1.- Działanie nr 21

Nazwa działania	Przebudowa drogi powiatowej nr 2923E na odcinku z Wardzyna w kierunku Dalkowa
Zgodność z miejscowym planem zagospodarowania przestrzennego	Brak planu
Etapy realizacji działania wraz z przewidywanym czasem (harmonogramem) realizacji	Długość 1 270 m do realizacji po 2022 r.
Oczekiwane rezultaty	Poprawa bezpieczeństwa ruchu drogowego i jakości komunikacji drogowej
Instytucje i podmioty uczestniczące we wdrażaniu	Powiat Łódzki Wschodni Gmina Brójce
Przewidywane nakłady do poniesienia	500 000,00 w tym: Powiat 250 000,00 zł Gmina 250 000,00 zł

Źródło danych: Wydział Rozwoju Gospodarczego, Rolnictwa i Ochrony Środowiska - Starostwo Powiatowe w Łodzi

Tabela nr 52. Zadanie I.1.1.- Działanie nr 22

Nazwa działania	„Wykonanie chodnika na ul. Tuszyńskiej w Woli Rakowej od drogi wojewódzkiej w stronę Romanowa”
Zgodność z miejscowym planem zagospodarowania przestrzennego	Zachowana
Etapy realizacji działania wraz z przewidywanym czasem (harmonogramem) realizacji	W 2020 r. wykonano chodnik na odcinku 960 m
Oczekiwane rezultaty	Poprawa bezpieczeństwa pieszych na drodze
Instytucje i podmioty uczestniczące we wdrażaniu	Powiat Łódzki Wschodni Gmina Brójce
Przewidywane nakłady do poniesienia	444 189,34 zł Powiat: 222 094,67 zł Gmina: 222 094,67 zł

Źródło danych: Wydział Rozwoju Gospodarczego, Rolnictwa i Ochrony Środowiska - Starostwo Powiatowe w Łodzi

Tabela nr 53. Zadanie I.1.1.- Działanie nr 23

Nazwa działania	Wykonanie nakładki bitumicznej na drodze powiatowej nr 2912E od drogi wojewódzkiej nr 714 do miejscowości Romanów
Zgodność z miejscowym planem zagospodarowania przestrzennego	Zachowana
Etapy realizacji działania wraz z przewidywanym czasem (harmonogramem) realizacji	Długość łączna 2 000 m do realizacji odcinkami w 2022 r.
Oczekiwane rezultaty	Poprawa bezpieczeństwa ruchu drogowego i jakości komunikacji drogowej
Instytucje i podmioty uczestniczące we wdrażaniu	Powiat Łódzki Wschodni Gmina Brójce
Przewidywane nakłady do poniesienia	800 000,00 zł w tym: Powiat 400 000,00 zł Gmina 400 000,00 zł

Źródło danych: Wydział Rozwoju Gospodarczego, Rolnictwa i Ochrony Środowiska - Starostwo Powiatowe w Łodzi

Tabela nr 54. Zadanie I.1.1.- Działanie nr 24

Nazwa działania	Wykonanie nakładki bitumicznej na drodze powiatowej nr 2925E Kurowice - Kotliny
Zgodność z miejscowym planem zagospodarowania przestrzennego	Zachowana
Etapy realizacji działania wraz z przewidywanym czasem (harmonogramem) realizacji	Długość łączna 3 410 m do realizacji odcinkami po 2022 r.
Oczekiwane rezultaty	Poprawa bezpieczeństwa ruchu drogowego i jakości komunikacji drogowej
Instytucje i podmioty uczestniczące we wdrażaniu	Powiat Łódzki Wschodni Gmina Brójce
Przewidywane nakłady do poniesienia	900 000,00 zł w tym: Powiat 450 000,00 zł Gmina 450 000,00 zł

Źródło danych: Wydział Rozwoju Gospodarczego, Rolnictwa i Ochrony Środowiska - Starostwo Powiatowe w Łodzi

Tabela nr 55. Zadanie I.1.1.- Działanie nr 25

Nazwa działania	Wykonanie nakładki bitumicznej na drodze powiatowej nr 2927E Wardzyn - Palczew
Zgodność z miejscowym planem zagospodarowania przestrzennego	Zachowana
Etapy realizacji działania wraz z przewidywanym czasem (harmonogramem) realizacji	Długość 463 m do realizacji w 2021 r.
Oczekiwane rezultaty	Poprawa bezpieczeństwa ruchu drogowego i jakości komunikacji drogowej
Instytucje i podmioty uczestniczące we wdrażaniu	Powiat Łódzki Wschodni Gmina Brójce
Przewidywane nakłady do poniesienia	300 000,00 zł w tym: Powiat: 143 481,00 zł Środki do pozyskania z FOGR: 156 519,00 zł

Źródło danych: Wydział Rozwoju Gospodarczego, Rolnictwa i Ochrony Środowiska - Starostwo Powiatowe w Łodzi

Tabela nr 56. Zadanie I.1.1.- Działanie nr 26

Nazwa działania	Przebudowa odcinka drogi powiatowej nr 2927E w Wardzynie, gm. Brójce
Zgodność z miejscowym planem zagospodarowania przestrzennego	Zachowana
Etapy realizacji działania wraz z przewidywanym czasem (harmonogramem) realizacji	Zrealizowane w 2020 r. (odcinek 211,07 m)
Oczekiwane rezultaty	Poprawa bezpieczeństwa ruchu drogowego i jakości komunikacji drogowej
Instytucje i podmioty uczestniczące we wdrażaniu	Powiat Łódzki Wschodni Gmina Brójce
Poniesione nakłady	180 281,08 w tym: Powiat: 105 281,08 zł Gmina: 75 000,00 zł

Źródło danych: Wydział Rozwoju Gospodarczego, Rolnictwa i Ochrony Środowiska - Starostwo Powiatowe w Łodzi

Tabela nr 57. Zadanie I.1.1.- Działanie nr 27

Nazwa działania	"Przebudowa drogi powiatowej nr 1512E na odcinku Pałczew - Modlica"
Zgodność z miejscowym planem zagospodarowania przestrzennego	Brak planu
Etapy realizacji działania wraz z przewidywanym czasem (harmonogramem) realizacji	Długość 860 m do realizacji odcinkami: w 2020 r. 350 m (Przebudowa drogi powiatowej nr 1512E na odcinku Pałczew - Modlica) po 2022 r. 510 m od skrzyżowania w Pałczewie do granicy powiatu
Oczekiwane rezultaty	Poprawa bezpieczeństwa ruchu drogowego i jakości komunikacji drogowej
Instytucje i podmioty uczestniczące we wdrażaniu	Powiat Łódzki Wschodni Gmina Brójce
Przewidywane nakłady do poniesienia	W 2020 r. 299 852,76 zł w tym: Powiat: 162 112,76 zł, Budżet Województwa Łódzkiego: 137 740,00 zł, Po 2022 roku: 100 000,00 zł w tym: Powiat: 50 000,00 zł, Gmina: 50 000,00 zł.

Źródło danych: Wydział Rozwoju Gospodarczego, Rolnictwa i Ochrony Środowiska - Starostwo Powiatowe w Łodzi

Tabela nr 58. Zadanie I.1.1.- Działanie nr 28

Nazwa działania	Budowa chodnika w drodze powiatowej nr 2912E w kierunku Romanowa
Zgodność z miejscowym planem zagospodarowania przestrzennego	Zachowana
Etapy realizacji działania wraz z przewidywanym czasem (harmonogramem) realizacji	W 2021 r. do realizacji długość ok. 930 m do miejscowości Romanów
Oczekiwane rezultaty	Poprawa bezpieczeństwa ruchu na drodze w tym niechronionych uczestników ruchu drogowego
Instytucje i podmioty uczestniczące we wdrażaniu	Powiat Łódzki Wschodni Gmina Brójce
Przewidywane nakłady do poniesienia	500 000,00 zł w tym: Powiat: 250 000,00 zł Gmina: 250 000,00 zł

Źródło danych: Wydział Rozwoju Gospodarczego, Rolnictwa i Ochrony Środowiska - Starostwo Powiatowe w Łodzi

Tabela nr 59. Zadanie I.1.1.- Działanie nr 29

Nazwa działania	Wykonanie chodnika w drodze powiatowej nr 2926E na odcinku Wola Rakowa – Modlica
Zgodność z miejscowym planem zagospodarowania przestrzennego	Brak planu
Etapy realizacji działania wraz z przewidywanym czasem (harmonogramem) realizacji	Długość 3 700 m do realizacji etapami: 1 200 m w 2021 r. od drogi woj. do zakrętu 420 m (od zakrętu do kapliczki) w 2022 r. 1 000 m (od kapliczki do Budynku OSP) po 2022 r.
Oczekiwane rezultaty	Poprawa bezpieczeństwa ruchu na drodze w tym niechronionych uczestników ruchu drogowego
Instytucje i podmioty uczestniczące we wdrażaniu	Powiat Łódzki Wschodni Gmina Brójce
Przewidywane nakłady do poniesienia	1 300 000,00 w tym: W 2021 r. : Powiat 250 000,00 zł Gmina 250 000,00 zł W 2022 r. : Powiat 150 000,00 zł Gmina 150 000,00 zł Po 2022 r. : Powiat 250 000,00 zł Gmina 250 000,00 zł

Źródło danych: Wydział Rozwoju Gospodarczego, Rolnictwa i Ochrony Środowiska - Starostwo Powiatowe w Łodzi

Tabela nr 60. Zadanie I.1.1.- Działanie nr 30

Nazwa działania	Budowa chodnika w ciągu drogi powiatowej nr 2923E ul. Dolnej i ul. Górnej w gm. Brójce
Zgodność z miejscowym planem zagospodarowania przestrzennego	Brak planu
Etapy realizacji działania wraz z przewidywanym czasem (harmonogramem) realizacji	Długość 1 330 m do realizacji w 2020 r. - 2021 r. w 2020 r. projekt w 2021 r. wykonanie chodnika
Oczekiwane rezultaty	Poprawa bezpieczeństwa ruchu na drodze w tym niechronionych uczestników ruchu drogowego
Instytucje i podmioty uczestniczące we wdrażaniu	Powiat Łódzki Wschodni Gmina Brójce
Przewidywane nakłady do poniesienia	W 2020 r.: 15 000,00 zł – środki własne Powiatu Łódzkiego Wschodniego. W 2021 r.: 700 000,00 zł – środki własne Powiatu Łódzkiego Wschodniego

Źródło danych: Wydział Rozwoju Gospodarczego, Rolnictwa i Ochrony Środowiska - Starostwo Powiatowe w Łodzi

Tabela nr 61. Zadanie I.1.1.- Działanie nr 31

Nazwa działania	„Modernizacja drogi powiatowej nr 2926E w miejscowości Pałczew i Wola Rakowa”
Zgodność z miejscowym planem zagospodarowania przestrzennego	Zachowana
Etapy realizacji działania wraz z przewidywanym czasem (harmonogramem) realizacji	Długość drogi do przebudowy 4 745 m zrealizowano w 2016 r., w tym: utwardzenie poboczy i odmulenie rowów, nakładka bitumiczna na długości 2 710 m + 600 m = 3 310 m
Oczekiwane rezultaty	Poprawa bezpieczeństwa ruchu drogowego i dostępności dla rolniczego wykorzystania terenów przyległych
Instytucje i podmioty uczestniczące we wdrażaniu	Powiat Łódzki Wschodni Gmina Brójce
Poniesione nakłady	521 381,38 w tym: Powiat 210 690,69 zł Gmina Brójce 260 690,69 zł Gmina Andrespol 50 000,00 zł

Źródło danych: Wydział Rozwoju Gospodarczego, Rolnictwa i Ochrony Środowiska - Starostwo Powiatowe w Łodzi

Tabela nr 62. Zadanie I.1.1. – Działanie nr 32

Nazwa działania	Przebudowa drogi powiatowej nr 2915E w miejscowości Karpin
Zgodność z miejscowym planem zagospodarowania przestrzennego	Zachowana
Etapy realizacji działania wraz z przewidywanym czasem (harmonogramem) realizacji	Zrealizowana w latach 2017 - 2018
Oczekiwane rezultaty	Poprawa bezpieczeństwa ruchu szczególnie pieszych poprzez budowę chodnika
Instytucje i podmioty uczestniczące we wdrażaniu	Powiat Łódzki Wschodni Gmina Brójce
Poniesione nakłady	669 767,87 zł w tym: 2017 r.: Powiat: 22 475,78 zł 2018 r.: 647 292,09 zł w tym: Powiat: 373 292,09 zł Gmina: 274 000,00 zł

Źródło danych: Wydział Rozwoju Gospodarczego, Rolnictwa i Ochrony Środowiska - Starostwo Powiatowe w Łodzi

Tabela nr 63. Zadanie I.1.1. – Działanie nr 33

Nazwa działania	„Wykonanie nakładki bitumicznej na drodze powiatowej nr 2923E w miejscowości Brójce”
Zgodność z miejscowym planem zagospodarowania przestrzennego	Zachowana
Etapy realizacji działania wraz z przewidywanym czasem (harmonogramem) realizacji	Zrealizowano w 2018 roku. Obejmuje odcinek długości ok. 500 m
Oczekiwane rezultaty	Poprawa bezpieczeństwa ruchu drogowego i jakości komunikacji drogowej
Instytucje i podmioty uczestniczące we wdrażaniu	Powiat Łódzki Wschodni
Poniesione nakłady	5 000,00 zł

Źródło danych: Wydział Rozwoju Gospodarczego, Rolnictwa i Ochrony Środowiska - Starostwo Powiatowe w Łodzi

Tabela nr 64. Zadanie I.1.1.- Działanie nr 34

Nazwa działania	Wykonanie nakładki bitumicznej na drodze powiatowej nr 2923E od drogi wojewódzkiej nr 714 do miejscowości Wygoda
Zgodność z miejscowym planem zagospodarowania przestrzennego	Zachowana
Etapy realizacji działania wraz z przewidywanym czasem (harmonogramem) realizacji	Nakładka bitumiczna na długości 2900 m, zrealizowano w 2017 r.
Oczekiwane rezultaty	Poprawa bezpieczeństwa ruchu drogowego i jakości komunikacji drogowej
Instytucje i podmioty uczestniczące we wdrażaniu	Powiat Łódzki Wschodni Gmina Brójce Budżet Województwa – środki z wpłat na ochronę gruntów rolnych
Poniesione nakłady	748 192,71 zł w tym: Powiat 390 582,71 zł Gmina 240 000,00 zł Województwo Łódzkie 117 610,00 zł

Źródło danych: Wydział Rozwoju Gospodarczego, Rolnictwa i Ochrony Środowiska - Starostwo Powiatowe w Łodzi

Tabela nr 65. Zadanie I.1.1.- Działanie nr 35

Nazwa działania	Wykonanie nakładki bitumicznej na drodze powiatowej nr 2923E w Bukowcu na odcinku od granicy z Gminą Andrespol do ul. Wschodniej i od drogi woj. nr 714 do miejscowości Wygoda
Zgodność z miejscowym planem zagospodarowania przestrzennego	Brak planu
Etapy realizacji działania wraz z przewidywanym czasem (harmonogramem) realizacji	Długość 1 980 m do realizacji odcinkami po 2022 r.
Oczekiwane rezultaty	Poprawa bezpieczeństwa ruchu drogowego i jakości komunikacji drogowej
Instytucje i podmioty uczestniczące we wdrażaniu	Powiat Łódzki Wschodni Gmina Brójce
Przewidywane nakłady do poniesienia	1 200 000,00 w tym: Powiat 600 000,00 zł Gmina 600 000,00 zł

Źródło danych: Wydział Rozwoju Gospodarczego, Rolnictwa i Ochrony Środowiska - Starostwo Powiatowe w Łodzi

Tabela nr 66. Zadanie I.1.1.- Działanie nr 36

Nazwa działania	Wykonanie nakładki bitumicznej na drodze powiatowej nr 2915E w Karpinie
Zgodność z miejscowym planem zagospodarowania przestrzennego	Zachowana
Etapy realizacji działania wraz z przewidywanym czasem (harmonogramem) realizacji	Długość 1 474 m do realizacji po 2022 r.
Oczekiwane rezultaty	Poprawa bezpieczeństwa ruchu drogowego i jakości komunikacji drogowej
Instytucje i podmioty uczestniczące we wdrażaniu	Powiat Łódzki Wschodni Gmina Brójce
Przewidywane nakłady do poniesienia	700 000,00 w tym: Powiat 350 000,00 zł Gmina 350 000,00 zł

Źródło danych: Wydział Rozwoju Gospodarczego, Rolnictwa i Ochrony Środowiska - Starostwo Powiatowe w Łodzi

Tabela nr 67. Zadanie I.1.1.- Działanie nr 37

Nazwa działania	Budowa chodnika w drodze powiatowej nr 2923E od drogi wojewódzkiej nr 713 do miejscowości Wygoda
Zgodność z miejscowym planem zagospodarowania przestrzennego	Zachowana
Etapy realizacji działania wraz z przewidywanym czasem (harmonogramem) realizacji	Długość 989 m, zrealizowano w 2017 r.
Oczekiwane rezultaty	Poprawa bezpieczeństwa drogowego w szczególności niechronionych uczestników ruchu drogowego
Instytucje i podmioty uczestniczące we wdrażaniu	Powiat Łódzki Wschodni Gmina Brójce
Poniesione nakłady	363 062,66 w tym: Powiat 185 062,66 zł Gmina 178 000,00 zł

Źródło danych: Wydział Rozwoju Gospodarczego, Rolnictwa i Ochrony Środowiska - Starostwo Powiatowe w Łodzi

Tabela nr 68. Zadanie I.1.1.- Działanie nr 38

Nazwa działania	Przebudowa drogi powiatowej nr 2912E na odcinku Stróża-Wola Rakowa
Zgodność z miejscowym planem zagospodarowania przestrzennego	Zachowana
Etapy realizacji działania wraz z przewidywanym czasem (harmonogramem) realizacji	Odcinek w Woli Rakowej od ul. Krańcowej do drogi wojewódzkiej nr 714; długość 1260 m zrealizowano w 2017 r.
Oczekiwane rezultaty	Poprawa bezpieczeństwa ruchu drogowego i jakości komunikacji drogowej
Instytucje i podmioty uczestniczące we wdrażaniu	Powiat Łódzki Wschodni Gmina Brójce Budżet Państwa - PRGiPID
Poniesione nakłady	882 277,65 zł w tym: Powiat 271 303,81 zł Gmina 206 336,10 zł PRGiPID 404 637,74 zł

Źródło danych: Wydział Rozwoju Gospodarczego, Rolnictwa i Ochrony Środowiska - Starostwo Powiatowe w Łodzi

Tabela nr 69. Zadanie I.1.1.- Działanie nr 39

Nazwa działania	Przebudowa przepustów na drodze Nr 2912E w Woli Rakowej
Zgodność z miejscowym planem zagospodarowania przestrzennego	Zachowana
Etapy realizacji działania wraz z przewidywanym czasem (harmonogramem) realizacji	Zrealizowano w 2017 r.
Oczekiwane rezultaty	Poprawa systemu gospodarki wodami odpadowymi i roztopowymi
Instytucje i podmioty uczestniczące we wdrażaniu	Powiat Łódzki Wschodni
Poniesione nakłady	107 873,38 zł

Źródło danych: Wydział Rozwoju Gospodarczego, Rolnictwa i Ochrony Środowiska - Starostwo Powiatowe w Łodzi

Tabela nr 70. Zadanie I.1.1.- Działanie nr 40

Nazwa działania	Wykonanie nakładki bitumicznej na drodze powiatowej nr 2924E Kurowice – Dalków
Zgodność z miejscowym planem zagospodarowania przestrzennego	Brak planu
Etapy realizacji działania wraz z przewidywanym czasem (harmonogramem) realizacji	Długość ok. 1 272 m zrealizowano w 2018 roku.
Oczekiwane rezultaty	Poprawa bezpieczeństwa ruchu drogowego i jakości komunikacji drogowej
Instytucje i podmioty uczestniczące we wdrażaniu	Powiat Łódzki Wschodni Budżet Województwa – środki z wpłat na ochronę gruntów rolnych
Poniesione nakłady	354 549,71 zł w tym: Powiat 194 329,71 zł Województwo Łódzkie 160 220,00 zł

Źródło danych: Wydział Rozwoju Gospodarczego, Rolnictwa i Ochrony Środowiska - Starostwo Powiatowe w Łodzi

Tabela nr 71. Zadanie I.1.1.- Działanie nr 41

Nazwa działania	Wykonanie nakładki bitumicznej na drodze powiatowej nr 2924E Kurowice – Dalków – etap II
Zgodność z miejscowym planem zagospodarowania przestrzennego	Brak planu
Etapy realizacji działania wraz z przewidywanym czasem (harmonogramem) realizacji	Długość ok. 550 m zrealizowano w 2019 roku.
Oczekiwane rezultaty	Poprawa bezpieczeństwa ruchu drogowego i jakości komunikacji drogowej
Instytucje i podmioty uczestniczące we wdrażaniu	Powiat Łódzki Wschodni Budżet Województwa – środki z wpłat na ochronę gruntów rolnych
Poniesione nakłady	224 753,73 zł w tym: Powiat 185 383,73 zł Województwo Łódzkie 39 370,00 zł

Źródło danych: Wydział Rozwoju Gospodarczego, Rolnictwa i Ochrony Środowiska - Starostwo Powiatowe w Łodzi

Tabela nr 72. Zadanie I.1.1.- Działanie nr 42

Nazwa działania	Przebudowa drogi powiatowej nr 2927E Palczew – Wardzyn
Zgodność z miejscowym planem zagospodarowania przestrzennego	Zachowana
Etapy realizacji działania wraz z przewidywanym czasem (harmonogramem) realizacji	Długość 997 m zrealizowano w 2018 roku.
Oczekiwane rezultaty	Poprawa bezpieczeństwa ruchu drogowego i jakości komunikacji drogowej
Instytucje i podmioty uczestniczące we wdrażaniu	Powiat Łódzki Wschodni Gmina Brójce
Poniesione nakłady	1 124 179,61 zł w tym: Powiat 562 090,61 zł Gmina: 562 089,00 zł

Źródło danych: Wydział Rozwoju Gospodarczego, Rolnictwa i Ochrony Środowiska - Starostwo Powiatowe w Łodzi

Tabela nr 73. Zadanie I.1.1.- Działanie nr 43

Nazwa działania	Przebudowa drogi powiatowej nr 2927E Palczew – Wardzyn – etap II
Zgodność z miejscowym planem zagospodarowania przestrzennego	Zachowana
Etapy realizacji działania wraz z przewidywanym czasem (harmonogramem) realizacji	Długość 668 m zrealizowano w 2019 roku.
Oczekiwane rezultaty	Poprawa bezpieczeństwa ruchu drogowego i jakości komunikacji drogowej
Instytucje i podmioty uczestniczące we wdrażaniu	Powiat Łódzki Wschodni Gmina Brójce
Poniesione nakłady	800 345,45 zł w tym: Powiat: 660 345,45 zł Gmina 140 000,00 zł

Źródło danych: Wydział Rozwoju Gospodarczego, Rolnictwa i Ochrony Środowiska - Starostwo Powiatowe w Łodzi

Tabela nr 74. Zadanie I.1.1.- Działanie nr 44

Nazwa działania	Przebudowa odcinka drogi powiatowej nr 2923E w Wardzynie
Zgodność z miejscowym planem zagospodarowania przestrzennego	Zachowana
Etapy realizacji działania wraz z przewidywanym czasem (harmonogramem) realizacji	Kontynuacja przebudowy drogi nr 2923E rozpoczętej w 2015 r. Długość 1 100 m w tym: Zrealizowano w 2018 r. odcinek długości 600 m
Oczekiwane rezultaty	Poprawa bezpieczeństwa ruchu drogowego i dostępności dla rolniczego wykorzystania przyległych terenów
Instytucje i podmioty uczestniczące we wdrażaniu	Powiat Łódzki Wschodni
Poniesione nakłady	355 839,87 zł

Źródło danych: Wydział Rozwoju Gospodarczego, Rolnictwa i Ochrony Środowiska - Starostwo Powiatowe w Łodzi

Tabela nr 75. Zadanie I.1.1.- Działanie nr 45

Nazwa działania	Wykonanie chodnika na odcinku drogi powiatowej nr 2923E w Bukowcu, gm. Brójce
Zgodność z miejscowym planem zagospodarowania przestrzennego	Zachowana
Etapy realizacji działania wraz z przewidywanym czasem (harmonogramem) realizacji	W 2018 roku wykonano opracowanie dokumentacji projektowej. Roboty budowlane zostały zrealizowane w 2019 roku.
Oczekiwane rezultaty	Poprawa bezpieczeństwa ruchu w tym niechronionych uczestników ruchu
Instytucje i podmioty uczestniczące we wdrażaniu	Powiat Łódzki Wschodni Gmina Brójce
Poniesione nakłady	173 135,34 zł, w tym: 2018 r.: 5 000,00 zł 2019 r.: 168 135,34 zł w tym Powiat: 108 135,34 zł Gmina: 60 000,00 zł

Źródło danych: Wydział Rozwoju Gospodarczego, Rolnictwa i Ochrony Środowiska - Starostwo Powiatowe w Łodzi

Tabela nr 76. Zadanie I.1.1.- Działanie nr 46

Nazwa działania	Utwardzenie pobocza w ciągu drogi powiatowej nr 2923E w miejscowości Bukowiec, gm. Brójce
Zgodność z miejscowym planem zagospodarowania przestrzennego	Brak planu
Etapy realizacji działania wraz z przewidywanym czasem (harmonogramem) realizacji	Realizacja w 2020- 2021 r. Zadanie wykonane przez Gminę Brójce. Procedura przetargowa i podpisanie umowy z Wykonawcą nastąpiło w 2020 r. Zadanie zostało zapisane przez Gminę Brójce w wykazie wydatków niewygasających z upływem roku budżetowego 2020. Powiat Łódzki Wschodni przekazał Gminie Brójce dotację celową za wykonane zadanie w 2021 r.
Oczekiwane rezultaty	Poprawa bezpieczeństwa ruchu na drodze w tym niechronionych uczestników ruchu drogowego
Institucje i podmioty uczestniczące we wdrażaniu	Powiat Łódzki Wschodni Gmina Brójce
Poniesione nakłady	2021 r.: 83 891,99 zł – środki Powiatu

Źródło danych: Wydział Rozwoju Gospodarczego, Rolnictwa i Ochrony Środowiska - Starostwo Powiatowe w Łodzi

Gmina Koluszki

Tabela nr 77. Zadanie I.1.1.- Działanie nr 47

Nazwa działania	„Poprawa spójności komunikacyjnej i bezpieczeństwa ruchu na drodze powiatowej nr 2915E w miejscowości Borowa, Różyca, Galków Duży, Galkówek Parcela, gm. Koluszki”
Zgodność z miejscowym planem zagospodarowania przestrzennego	Brak planu
Etapy realizacji działania wraz z przewidywanym czasem (harmonogramem) realizacji	Kontynuacja zadania rozpoczętego w 2014 r. Długość łącznie 5,90 km zrealizowano w 2016 r.
Oczekiwane rezultaty	Poprawa bezpieczeństwa ruchu drogowego i jakości komunikacji drogowej
Institucje i podmioty uczestniczące we wdrażaniu	Powiat Łódzki Wschodni Gmina Koluszki
Poniesione nakłady	2 861 366,10 zł w tym: Powiat 205 020,58 zł Gmina 1 889 595,52 zł PRGiPID 766 750,00 zł

Źródło danych: Wydział Rozwoju Gospodarczego, Rolnictwa i Ochrony Środowiska - Starostwo Powiatowe w Łodzi

Tabela nr 78. Zadanie I.1.1.- Działanie nr 48

Nazwa działania	Wykonanie nakładki asfaltowej na drodze powiatowej nr 2914E w Kaletniku
Zgodność z miejscowym planem zagospodarowania przestrzennego	Brak planu
Etapy realizacji działania wraz z przewidywanym czasem (harmonogramem) realizacji	Do realizacji po 2022 r.
Oczekiwane rezultaty	Poprawa bezpieczeństwa ruchu drogowego i jakości komunikacji drogowej
Instytucje i podmioty uczestniczące we wdrażaniu	Powiat Łódzki Wschodni Gmina Koluszki
Przewidywane nakłady do poniesienia	900 000,00 zł w tym: Powiat 450 000,00 zł Gmina 450 000,00 zł

Źródło danych: Wydział Rozwoju Gospodarczego, Rolnictwa i Ochrony Środowiska - Starostwo Powiatowe w Łodzi

Tabela nr 79. Zadanie I.1.1. – Działanie nr 49

Nazwa działania	„Opracowanie dokumentacji projektowej na przebudowę drogi powiatowej nr 2914E wraz z odwodnieniem i oświetleniem”
Zgodność z miejscowym planem zagospodarowania przestrzennego	Zachowana
Etapy realizacji działania wraz z przewidywanym czasem (harmonogramem) realizacji	Do realizacji w latach 2019 – 2021
Oczekiwane rezultaty	Poprawa bezpieczeństwa na drodze
Instytucje i podmioty uczestniczące we wdrażaniu	Powiat Łódzki Wschodni
Przewidywane nakłady do poniesienia	W 2020 r. 90 159,00 zł – środki Powiatu W 2021 r.: 95 694,00 zł – środki Gminy

Źródło danych: Wydział Rozwoju Gospodarczego, Rolnictwa i Ochrony Środowiska - Starostwo Powiatowe w Łodzi

Tabela nr 80. Zadanie I.1.1. – Działanie nr 50

Nazwa działania	Rozbudowa drogi powiatowej nr 2914E na odcinku od ul. Zagajnikowej w Róży do ul. Dzieci Polskich w Galkowie Dużym
Zgodność z miejscowym planem zagospodarowania przestrzennego	Brak planu
Etapy realizacji działania wraz z przewidywanym czasem (harmonogramem) realizacji	Długość 3 220 m do realizacji w latach 2021 – 2022
Oczekiwane rezultaty	Poprawa bezpieczeństwa ruchu drogowego i jakości komunikacji drogowej
Instytucje i podmioty uczestniczące we wdrażaniu	Powiat Łódzki Wschodni Gmina Koluszki
Przewidywane nakłady do poniesienia	3 500 000,00 zł w tym: W 2021 r.: Powiat: 1 500 000,00 zł W 2022 r.: Powiat: 2 000 000,00 zł

Źródło danych: Wydział Rozwoju Gospodarczego, Rolnictwa i Ochrony Środowiska - Starostwo Powiatowe w Łodzi

Tabela nr 81. Zadanie I.1.1. – Działanie nr 51

Nazwa działania	Przebudowa drogi powiatowej nr 2918E w miejscowości Wierzchy poprzez budowę ścieżki rowerowej
Zgodność z miejscowym planem zagospodarowania przestrzennego	Brak planu
Etapy realizacji działania wraz z przewidywanym czasem (harmonogramem) realizacji	Długość 800 m do realizacji po 2022 r.
Oczekiwane rezultaty	Poprawa bezpieczeństwa ruchu szczególnie rowerzystów
Instytucje i podmioty uczestniczące we wdrażaniu	Powiat Łódzki Wschodni Gmina Koluszki
Przewidywane nakłady do poniesienia	Powiat: 260 000,00 zł

Źródło danych: Wydział Rozwoju Gospodarczego, Rolnictwa i Ochrony Środowiska - Starostwo Powiatowe w Łodzi

Tabela nr 82. Zadanie I.1.1.- Działanie nr 52

Nazwa działania	Rozbudowa drogi powiatowej Nr 2911E o dodatkowy pas ruchu do ruchu rowerów i pieszych w Galkowie Małym
Zgodność z miejscowym planem zagospodarowania przestrzennego	Brak planu
Etapy realizacji działania wraz z przewidywanym czasem (harmonogramem) realizacji	Etap I projekt – zrealizowano w 2016 r. Etap II pozyskanie gruntów pod realizację drogi – zrealizowano w 2017 r. Etap III roboty budowlane – zrealizowano w 2018 r.
Oczekiwane rezultaty	Poprawa bezpieczeństwa ruchu szczególnie, niechronionych uczestników ruchu drogowego
Instytucje i podmioty uczestniczące we wdrażaniu	Powiat Łódzki Wschodni Gmina Koluszki
Poniesione nakłady	1 261 354,85 zł 2016 r.: Etap I 34 932,00 zł Powiat 34 932,00 zł 2017 r.: Etap II 117 130,35 zł Powiat 117 130,35 zł 2018 r.: Etap III 1 109 292,50 zł Powiat 478 615,50 zł Pomoc finansowa z gminy 630 677,00 zł

Źródło danych: Wydział Rozwoju Gospodarczego, Rolnictwa i Ochrony Środowiska - Starostwo Powiatowe w Łodzi

Tabela nr 83. Zadanie I.1.1.- Działanie nr 53

Nazwa działania	Przebudowa fragmentu drogi powiatowej nr 2917E na działce nr ew. 459 w Stefanowie, gm. Koluszki
Zgodność z miejscowym planem zagospodarowania przestrzennego	Brak planu
Etapy realizacji działania wraz z przewidywanym czasem (harmonogramem) realizacji	Zadanie zrealizowano w 2018 roku. Długość 144,00 m.
Oczekiwane rezultaty	Poprawa bezpieczeństwa ruchu drogowego i jakości komunikacji drogowej
Instytucje i podmioty uczestniczące we wdrażaniu	Powiat Łódzki Wschodni Gmina Koluszki
Poniesione nakłady	266 808,37 zł w tym: Powiat 133 404,37 zł Pomoc finansowa z gminy 133 404,00 zł

Źródło danych: Wydział Rozwoju Gospodarczego, Rolnictwa i Ochrony Środowiska - Starostwo Powiatowe w Łodzi

Tabela nr 84. Zadanie I.1.1.- Działanie nr 54

Nazwa działania	Budowa chodnika w drodze powiatowej nr 2911E w miejscowości Galków Duży
Zgodność z miejscowym planem zagospodarowania przestrzennego	Brak planu
Etapy realizacji działania wraz z przewidywanym czasem (harmonogramem) realizacji	W 2018 r. zbudowano chodnik o długości ok. 310 m.
Oczekiwane rezultaty	Poprawa bezpieczeństwa ruchu szczególnie niechronionych uczestników ruchu
Instytucje i podmioty uczestniczące we wdrażaniu	Powiat Łódzki Wschodni Gmina Koluszki
Poniesione nakłady	136 756,79 zł w tym: Powiat 68 378,79 zł Gmina 68 378,00 zł

Źródło danych: Wydział Rozwoju Gospodarczego, Rolnictwa i Ochrony Środowiska - Starostwo Powiatowe w Łodzi

Tabela nr 85. Zadanie I.1.1.- Działanie nr 55

Nazwa działania	Wykonanie nakładki bitumicznej na drodze powiatowej nr 2920E Budziszewice -Wola Łokotowa (metoda Slurry seal na zimno)
Zgodność z miejscowym planem zagospodarowania przestrzennego	Brak planu
Etapy realizacji działania wraz z przewidywanym czasem (harmonogramem) realizacji	Długość 2 000 m zakończono w 2018 r.
Oczekiwane rezultaty	Poprawa bezpieczeństwa ruchu drogowego i jakości komunikacji drogowej
Instytucje i podmioty uczestniczące we wdrażaniu	Powiat Łódzki Wschodni
Poniesione nakłady	Powiat: 264 471,14 zł

Źródło danych: Wydział Rozwoju Gospodarczego, Rolnictwa i Ochrony Środowiska - Starostwo Powiatowe w Łodzi

Tabela nr 86. Zadanie I.1.1.- Działanie nr 56

Nazwa działania	Modernizacja drogi powiatowej nr 2913E w miejscowości Galkówek Parcela, gmina Koluszki
Zgodność z miejscowym planem zagospodarowania przestrzennego	Brak planu
Etapy realizacji działania wraz z przewidywanym czasem (harmonogramem) realizacji	Długość 830 m. Zrealizowano w 2016 r.
Oczekiwane rezultaty	Poprawa bezpieczeństwa ruchu drogowego i jakości komunikacji drogowej
Instytucje i podmioty uczestniczące we wdrażaniu	Powiat Łódzki Wschodni Gmina Koluszki
Poniesione nakłady	182 484,61 zł w tym: Powiat 41 755,13 zł Gmina 40 339,48 zł Województwo 100 390,00 zł

Źródło danych: Wydział Rozwoju Gospodarczego, Rolnictwa i Ochrony Środowiska - Starostwo Powiatowe w Łodzi

Tabela nr 87. Zadanie I.1.1.- Działanie nr 57

Nazwa działania	„Przebudowa drogi powiatowej Nr 2918E we wsi Zygmuntów”
Zgodność z miejscowym planem zagospodarowania przestrzennego	Brak planu
Etapy realizacji działania wraz z przewidywanym czasem (harmonogramem) realizacji	Kontynuacja zadania rozpoczętego w 2015 r. Długość 352 m zrealizowano w 2016 r.
Oczekiwane rezultaty	Poprawa bezpieczeństwa ruchu drogowego i jakości komunikacji drogowej
Instytucje i podmioty uczestniczące we wdrażaniu	Gmina Koluszki
Poniesione nakłady	417 327,26 w tym: Powiat 100 000,00 zł Gmina 317 327,26 zł

Źródło danych: Wydział Rozwoju Gospodarczego, Rolnictwa i Ochrony Środowiska - Starostwo Powiatowe w Łodzi

Tabela nr 88. Zadanie I.1.1.- Działanie nr 58

Nazwa działania	Przebudowa dróg powiatowych nr 2917E, 2919E, 2918E, na odcinku Stary Redzeń – Wierzchy, gm. Koluszki
Zgodność z miejscowym planem zagospodarowania przestrzennego	Brak planu
Etapy realizacji działania wraz z przewidywanym czasem (harmonogramem) realizacji	Długość 7 595 m w tym: 2917E (Stary Redzeń - Stefanów) 2919E (Stefanów - Długie) 2918E (Długie - Wierzchy) zrealizowano w 2017 r.
Oczekiwane rezultaty	Poprawa bezpieczeństwa ruchu drogowego i jakości komunikacji drogowej
Instytucje i podmioty uczestniczące we wdrażaniu	Powiat Łódzki Wschodni Gmina Koluszki
Poniesione nakłady	7 519 439,74 w tym: Powiat 789 719,87 zł Gmina 3 729 719,87 zł PRGiPID 3 000 000,00 zł

Źródło danych: Wydział Rozwoju Gospodarczego, Rolnictwa i Ochrony Środowiska - Starostwo Powiatowe w Łodzi

Tabela nr 89. Zadanie I.1.1.- Działanie nr 59

Nazwa działania	Przebudowa drogi powiatowej nr 2917E na odcinku Katarzynów-Felicjanów i Erazmów-Lisowice – odcinek Katarzynów-Felicjanów
Zgodność z miejscowym planem zagospodarowania przestrzennego	Brak planu
Etapy realizacji działania wraz z przewidywanym czasem (harmonogramem) realizacji	Długość przebudowywanego odcinka drogi to 984 m. Zakres robót obejmował także wybudowanie ścieżki rowerowej. Zrealizowano w 2018 r.
Oczekiwane rezultaty	Poprawa bezpieczeństwa ruchu drogowego i jakości komunikacji drogowej
Instytucje i podmioty uczestniczące we wdrażaniu	Powiat Łódzki Wschodni Gmina Koluszki
Poniesione nakłady	1 692 782,94 zł, w tym: Powiat: 1 434 391,55 zł Gmina: 258 391,39 zł

Źródło danych: Wydział Rozwoju Gospodarczego, Rolnictwa i Ochrony Środowiska - Starostwo Powiatowe w Łodzi

Tabela nr 90. Zadanie I.1.1.- Działanie nr 60

Nazwa działania	Przebudowa drogi powiatowej nr 2917E na odcinku Katarzynów-Felicjanów i Erazmów-Lisowice – odcinek Erazmów-Lisowice
Zgodność z miejscowym planem zagospodarowania przestrzennego	Brak planu
Etapy realizacji działania wraz z przewidywanym czasem (harmonogramem) realizacji	W 2018 r. zrealizowano przebudowę istniejącej konstrukcji jedni i budowę ścieżki rowerowej na odcinku drogi o długości 727 m.
Oczekiwane rezultaty	Poprawa bezpieczeństwa ruchu drogowego i jakości komunikacji drogowej
Instytucje i podmioty uczestniczące we wdrażaniu	Powiat Łódzki Wschodni Gmina Koluszki
Poniesione nakłady	Gmina: 1 175 999,61 zł

Źródło danych: Wydział Rozwoju Gospodarczego, Rolnictwa i Ochrony Środowiska - Starostwo Powiatowe w Łodzi

Tabela nr 91. Zadanie I.1.1.- Działanie nr 61

Nazwa działania	Przebudowa drogi powiatowej nr 2917E w miejscowościach Felicjanów i Lisowice
Zgodność z miejscowym planem zagospodarowania przestrzennego	Brak planu
Etapy realizacji działania wraz z przewidywanym czasem (harmonogramem) realizacji	Zadanie zaplanowano do realizacji w latach 2018 – 2019. W ramach zadania został wykonany remont drogi powiatowej nr 2917E na dwóch odcinkach - pierwszym przebiegającym przez wieś Felicjanów o długości całkowitej 1373 m oraz drugim w Lisowicach o długości całkowitej 1597 m
Oczekiwane rezultaty	Poprawa bezpieczeństwa ruchu drogowego i jakości komunikacji drogowej
Instytucje i podmioty uczestniczące we wdrażaniu	Powiat Łódzki Wschodni
Przewidywane nakłady do poniesienia	2 493 582,03 zł w tym: W 2018 r.: Powiat: 629 030,93 zł W 2019 r.: Powiat: 1 864 551,10 zł

Źródło danych: Wydział Rozwoju Gospodarczego, Rolnictwa i Ochrony Środowiska - Starostwo Powiatowe w Łodzi

Tabela nr 92. Zadanie I.1.1.- Działanie nr 62

Nazwa działania	Budowa tunelu pod torami kolejowymi w ciągu drogi powiatowej nr 2911E pomiędzy Galkowem Dużym a Galkowem Małym, gm. Koluszki
Zgodność z miejscowym planem zagospodarowania przestrzennego	Brak planu
Etapy realizacji działania wraz z przewidywanym czasem (harmonogramem) realizacji	Zadanie zaplanowano do realizacji w latach 2018 – 2022.
Oczekiwane rezultaty	Poprawa bezpieczeństwa ruchu drogowego i jakości komunikacji drogowej
Instytucje i podmioty uczestniczące we wdrażaniu	Powiat Łódzki Wschodni Gmina Koluszki
Przewidywane nakłady do poniesienia	8 515 610,00 zł w tym: Udział Powiatu w 2018 r.: 2 460,00 zł 2020 r.: 10 455,00 zł 2021 r.: 4 000 000,00 zł, 2022 r.: 4 502 695,00 zł

Źródło danych: Wydział Rozwoju Gospodarczego, Rolnictwa i Ochrony Środowiska - Starostwo Powiatowe w Łodzi

Tabela nr 93. Zadanie I.1.1.- Działanie nr 63

Nazwa działania	Rozbudowa drogi powiatowej nr 2911E w Galkowie Małym
Zgodność z miejscowym planem zagospodarowania przestrzennego	Brak planu
Etapy realizacji działania wraz z przewidywanym czasem (harmonogramem) realizacji	Zadanie zaplanowano do realizacji w 2021 r.
Oczekiwane rezultaty	Poprawa bezpieczeństwa ruchu drogowego i jakości komunikacji drogowej
Instytucje i podmioty uczestniczące we wdrażaniu	Powiat Łódzki Wschodni Gmina Koluszki
Przewidywane nakłady do poniesienia	Powiat: 260 000,00 zł

Źródło danych: Wydział Rozwoju Gospodarczego, Rolnictwa i Ochrony Środowiska - Starostwo Powiatowe w Łodzi

Tabela nr 94. Zadanie I.1.1.- Działanie nr 64

Nazwa działania	Budowa mostu na drodze powiatowej nr 2917E na rz. Mrodze w Lisowicach - projekt
Zgodność z miejscowym planem zagospodarowania przestrzennego	Brak planu
Etapy realizacji działania wraz z przewidywanym czasem (harmonogramem) realizacji	Zadanie zaplanowano do realizacji w latach: 2021 r. – dokumentacja
Oczekiwane rezultaty	Poprawa bezpieczeństwa ruchu drogowego i jakości komunikacji drogowej
Instytucje i podmioty uczestniczące we wdrażaniu	Powiat Łódzki Wschodni Gmina Koluszki
Przewidywane nakłady do poniesienia	W 2021 r.: 30 000,00 zł w tym: 15 000,00 zł środki Powiatu 15 000,00 zł środki Gminy

Źródło danych: Wydział Rozwoju Gospodarczego, Rolnictwa i Ochrony Środowiska - Starostwo Powiatowe w Łodzi

Gmina Nowosolna

Tabela nr 95. Zadanie I.1.1.- Działanie nr 65

Nazwa działania	„Modernizacja ciągu komunikacyjnego dróg powiatowych nr 1151E i nr 2913E w Wiączyńiu Dolnym, gmina Nowosolna”
Zgodność z miejscowym planem zagospodarowania przestrzennego	Zachowana
Etapy realizacji działania wraz z przewidywanym czasem (harmonogramem) realizacji	Zrealizowano w 2016 r.: – przebudowa jezdni w ciągu drogi 2913E długości 1 300 m – budowa chodnika w ciągu drogi nr 1151E długości 1150 m i w ciągu drogi nr 2913E długości 600 m
Oczekiwane rezultaty	Poprawa bezpieczeństwa ruchu drogowego, w tym pieszych i jakości komunikacji drogowej
Instytucje i podmioty uczestniczące we wdrażaniu	Powiat Łódzki Wschodni Gmina Nowosolna
Poniesione nakłady	1 216 242,42 zł Powiat 273 958,70 zł Gmina 334 162,72 zł Skarb Państwa 608 121,00 zł - dofinansowanie z PRGiPID w roku 2016

Źródło danych: Wydział Rozwoju Gospodarczego, Rolnictwa i Ochrony Środowiska - Starostwo Powiatowe w Łodzi

Tabela nr 96. Zadanie I.1.1.- Działanie nr 66

Nazwa działania	Budowa chodnika w ciągu drogi powiatowej nr 1150E w gm. Nowosolna
Zgodność z miejscowym planem zagospodarowania przestrzennego	Zachowana
Etapy realizacji działania wraz z przewidywanym czasem (harmonogramem) realizacji	2020 r. – dokumentacja 2021 r. - wykonanie chodnika
Oczekiwane rezultaty	Poprawa bezpieczeństwa pieszych na drodze
Instytucje i podmioty uczestniczące we wdrażaniu	Powiat Łódzki Wschodni
Przewidywane nakłady do poniesienia	W 2020 r.: 9 225,00 zł – środki Powiatu W 2021 r.: 400 000,00 zł – środki Powiatu

Źródło danych: Wydział Rozwoju Gospodarczego, Rolnictwa i Ochrony Środowiska - Starostwo Powiatowe w Łodzi

Tabela nr 97. Zadanie I.1.1.- Działanie nr 67

Nazwa działania	Wykonanie nakładki bitumicznej na drodze powiatowej nr 1186E na odcinku od ul. Głównej w Kalonce do drogi powiatowej nr 1150E
Zgodność z miejscowym planem zagospodarowania przestrzennego	Zachowana
Etapy realizacji działania wraz z przewidywanym czasem (harmonogramem) realizacji	3 500 m do realizacji po 2022 r.
Oczekiwane rezultaty	Poprawa bezpieczeństwa ruchu drogowego i jakości komunikacji drogowej
Instytucje i podmioty uczestniczące we wdrażaniu	Powiat Łódzki Wschodni Gmina Nowosolna
Przewidywane nakłady do poniesienia	1 000 000,00 zł, w tym: Powiat 500 000,00 zł Gmina 500 000,00 zł

Źródło danych: Wydział Rozwoju Gospodarczego, Rolnictwa i Ochrony Środowiska - Starostwo Powiatowe w Łodzi

Tabela nr 98. Zadanie I.1.1.- Działanie nr 68

Nazwa działania	Wykonanie nakładki bitumicznej na odcinku drogi 1150E
Zgodność z miejscowym planem zagospodarowania przestrzennego	Zachowana
Etapy realizacji działania wraz z przewidywanym czasem (harmonogramem) realizacji	Długość 6 015 m do realizacji w 2022 r.
Oczekiwane rezultaty	Poprawa bezpieczeństwa ruchu w szczególności niechronionych uczestników ruchu drogowego
Instytucje i podmioty uczestniczące we wdrażaniu	Powiat Łódzki Wschodni Gmina Nowosolna
Przewidywane nakłady do poniesienia	3 500 000,00 zł w tym: Powiat 1 750 000,00 Gmina 1 750 000,00

Źródło danych: Wydział Rozwoju Gospodarczego, Rolnictwa i Ochrony Środowiska - Starostwo Powiatowe w Łodzi

Tabela nr 99. Zadanie I.1.1.- Działanie nr 69

Nazwa działania	Budowa chodnika dla pieszych na drodze powiatowej Nr 1186E na odcinku od Janowa do Kalonki
Zgodność z miejscowym planem zagospodarowania przestrzennego	Zachowana
Etapy realizacji działania wraz z przewidywanym czasem (harmonogramem) realizacji	długość 4 000 m do realizacji po 2022 r.
Oczekiwane rezultaty	Poprawa bezpieczeństwa ruchu w szczególności niechronionych uczestników ruchu drogowego
Instytucje i podmioty uczestniczące we wdrażaniu	Powiat Łódzki Wschodni Gmina Nowosolna
Przewidywane nakłady do poniesienia	2 000 000,00 zł w tym: Powiat: 1 000 000,00 zł Gmina: 1 000 000,00 zł

Źródło danych: Wydział Rozwoju Gospodarczego, Rolnictwa i Ochrony Środowiska - Starostwo Powiatowe w Łodzi

Tabela nr 100. Zadanie I.1.1.- Działanie nr 70

Nazwa działania	Wykonanie nakładki bitumicznej na drodze powiatowej nr 1151E na odcinku od autostrady A-1 do skrzyżowania z drogą nr 2913E
Zgodność z miejscowym planem zagospodarowania przestrzennego	Zachowana
Etapy realizacji działania wraz z przewidywanym czasem (harmonogramem) realizacji	Długość 2 250 m do realizacji w 2022 r.
Oczekiwane rezultaty	Poprawa bezpieczeństwa ruchu drogowego i jakości komunikacji drogowej
Instytucje i podmioty uczestniczące we wdrażaniu	Powiat Łódzki Wschodni Gmina Nowosolna
Przewidywane nakłady do poniesienia	1 350 000,00 zł w tym: Powiat 675 000,00 zł Gmina 675 000,00 zł

Źródło danych: Wydział Rozwoju Gospodarczego, Rolnictwa i Ochrony Środowiska - Starostwo Powiatowe w Łodzi

Tabela nr 101. Zadanie I.1.1. – Działanie nr 71

Nazwa działania	„Przebudowa fragmentu drogi powiatowej nr 1186E w Bukowcu, gm. Nowosolna”
Zgodność z miejscowym planem zagospodarowania przestrzennego	Zachowana
Etapy realizacji działania wraz z przewidywanym czasem (harmonogramem) realizacji	Zrealizowano w 2017 r.
Oczekiwane rezultaty	Poprawa bezpieczeństwa ruchu drogowego i jakości komunikacji drogowej
Instytucje i podmioty uczestniczące we wdrażaniu	Powiat Łódzki Wschodni
Poniesione nakłady	Powiat: 150 576,10 zł

Źródło danych: Wydział Rozwoju Gospodarczego, Rolnictwa i Ochrony Środowiska - Starostwo Powiatowe w Łodzi

Tabela nr 102. Zadanie I.1.1. – Działanie nr 72

Nazwa działania	„Przebudowa fragmentu drogi powiatowej nr 1186E w Bukowcu, gm. Nowosolna” – wykonanie progów zwalniających
Zgodność z miejscowym planem zagospodarowania przestrzennego	Zachowana
Etapy realizacji działania wraz z przewidywanym czasem (harmonogramem) realizacji	Zrealizowano w 2018 r.
Oczekiwane rezultaty	Poprawa bezpieczeństwa ruchu drogowego i jakości komunikacji drogowej
Instytucje i podmioty uczestniczące we wdrażaniu	Powiat Łódzki Wschodni
Poniesione nakłady	Powiat: 10 000,00 zł

Źródło danych: Wydział Rozwoju Gospodarczego, Rolnictwa i Ochrony Środowiska - Starostwo Powiatowe w Łodzi

Tabela nr 103. Zadanie I.1.1.- Działanie nr 73

Nazwa działania	„Przebudowa drogi powiatowej nr 1186E w Kaloncie”
Zgodność z miejscowym planem zagospodarowania przestrzennego	Zachowana
Etapy realizacji działania wraz z przewidywanym czasem (harmonogramem) realizacji	Zrealizowano w 2017 r.
Oczekiwane rezultaty	Poprawa bezpieczeństwa ruchu drogowego i jakości komunikacji drogowej
Instytucje i podmioty uczestniczące we wdrażaniu	Powiat Łódzki Wschodni Gmina Nowosolna
Poniesione nakłady	1 150 413,30 zł w tym: Powiat 564 873,88 zł Gmina 585 539,42 zł

Źródło danych: Wydział Rozwoju Gospodarczego, Rolnictwa i Ochrony Środowiska - Starostwo Powiatowe w Łodzi

Tabela nr 104. Zadanie I.1.1.- Działanie nr 74

Nazwa działania	Budowa chodnika do przejścia dla pieszych w drodze powiatowej Nr 1151E w Wiączyńiu Dolnym
Zgodność z miejscowym planem zagospodarowania przestrzennego	Zachowana
Etapy realizacji działania wraz z przewidywanym czasem (harmonogramem) realizacji	Zrealizowano w 2017 r. Łączna długość chodnika 21,00 m.
Oczekiwane rezultaty	Poprawa bezpieczeństwa ruchu w szczególności niechronionych uczestników ruchu drogowego
Instytucje i podmioty uczestniczące we wdrażaniu	Powiat Łódzki Wschodni Gmina Nowosolna
Poniesione nakłady	13 500,53 zł w tym: Powiat 6 750,53 zł Gmina 6 750,00 zł

Źródło danych: Wydział Rozwoju Gospodarczego, Rolnictwa i Ochrony Środowiska - Starostwo Powiatowe w Łodzi

Tabela nr 105. Zadanie I.1.1.- Działanie nr 75

Nazwa działania	Budowa zabezpieczenia spływu wód opadowych z odcinka pasa drogowego drogi powiatowej Nr 2913E w Wiączyńiu Dolnym
Zgodność z miejscowym planem zagospodarowania przestrzennego	Zachowana
Etapy realizacji działania wraz z przewidywanym czasem (harmonogramem) realizacji	Zrealizowano w 2017 r.
Oczekiwane rezultaty	Poprawa systemu gospodarki wodami opadowymi i roztopowymi
Instytucje i podmioty uczestniczące we wdrażaniu	Powiat Łódzki Wschodni Gmina Nowosolna
Poniesione nakłady	18 039,18 zł w tym: Powiat 9 020,18 zł Gmina 9 019,00 zł

Źródło danych: Wydział Rozwoju Gospodarczego, Rolnictwa i Ochrony Środowiska - Starostwo Powiatowe w Łodzi

Tabela nr 106. Zadanie I.1.1.- Działanie nr 76

Nazwa działania	Przebudowa drogi powiatowej nr 1148E
Zgodność z miejscowym planem zagospodarowania przestrzennego	Zachowana
Etapy realizacji działania wraz z przewidywanym czasem (harmonogramem) realizacji	Długość 990 m zrealizowano w 2017 r.
Oczekiwane rezultaty	Poprawa bezpieczeństwa ruchu drogowego i jakości komunikacji drogowej
Instytucje i podmioty uczestniczące we wdrażaniu	Powiat Łódzki Wschodni Gmina Nowosolna
Poniesione nakłady	782 678,78 zł w tym: Powiat 391 339,39 zł Gmina 391 339,39 zł

Źródło danych: Wydział Rozwoju Gospodarczego, Rolnictwa i Ochrony Środowiska - Starostwo Powiatowe w Łodzi

Tabela nr 107. Zadanie I.1.1.- Działanie nr 77

Nazwa działania	Wykonanie ciągu pieszo – jezdnego przy drodze powiatowej nr 1150E w gminie Nowosolna
Zgodność z miejscowym planem zagospodarowania przestrzennego	Zachowana
Etapy realizacji działania wraz z przewidywanym czasem (harmonogramem) realizacji	Wykonanie ciągu pieszo jezdnego przy drodze powiatowej nr 1150E w gminie Nowosolna – długość ok. 3 345 m – zrealizowano w 2018 r. Odcinek długości 454 m w 2020 r. (rejon rzeki Moszczenicy)
Oczekiwane rezultaty	Poprawa bezpieczeństwa ruchu w szczególności niechronionych uczestników ruchu drogowego
Instytucje i podmioty uczestniczące we wdrażaniu	Powiat Łódzki Wschodni Gmina Nowosolna
Poniesione nakłady	2 751 404,32 zł w tym: W 2018 roku: 1 982 110,59 zł w tym: Powiat 1 014 500,59 zł Pomoc finansowa z gminy Nowosolna 967 610,00 zł W 2019 r.: - opracowanie projektowe: 28 290,00 zł (Powiat) W 2020 r.: 741 003,73 zł w tym: - Powiat: 522 760,73 zł - rezerwa subwencji ogólnej: 218 243,00 zł

Źródło danych: Wydział Rozwoju Gospodarczego, Rolnictwa i Ochrony Środowiska - Starostwo Powiatowe w Łodzi

Tabela nr 108 Zadanie I.1.1.- Działanie nr 78

Nazwa działania	„Przebudowa drogi powiatowej nr 1151E od skrzyżowania z drogą nr 2913E do granic miasta Łodzi”
Zgodność z miejscowym planem zagospodarowania przestrzennego	Zachowana
Etapy realizacji działania wraz z przewidywanym czasem (harmonogramem) realizacji	Długość 714 m do realizacji w latach 2018-2020
Oczekiwane rezultaty	Poprawa bezpieczeństwa na drodze
Instytucje i podmioty uczestniczące we wdrażaniu	Powiat Łódzki Wschodni Gmina Nowosolna
Przewidywane nakłady do poniesienia	1 898 721,26 zł w tym: 2018 r.: 20 000,00 zł – dokumentacja - środki Powiatu 2020 r.: 1 878 721,26 zł w tym: Powiat: 470 418,26 zł Gmina: 500 000,00 zł Fundusz Dróg Samorządowych: 908 303,00 zł

Źródło danych: Wydział Rozwoju Gospodarczego, Rolnictwa i Ochrony Środowiska - Starostwo Powiatowe w Łodzi

Tabela nr 109. Zadanie I.1.1.- Działanie nr 79

Nazwa działania	Wykonanie chodnika z przejściem dla pieszych w drodze powiatowej nr 1151E w Wiączyniu Dolnym na skrzyżowaniu z ulicą Malowniczą
Zgodność z miejscowym planem zagospodarowania przestrzennego	Zachowana
Etapy realizacji działania wraz z przewidywanym czasem (harmonogramem) realizacji	Realizacja w 2021 r.
Oczekiwane rezultaty	Poprawa bezpieczeństwa na drodze
Instytucje i podmioty uczestniczące we wdrażaniu	Powiat Łódzki Wschodni
Planowane nakłady do poniesienia	80 000,00 zł – środki Powiatu

Źródło danych: Wydział Rozwoju Gospodarczego, Rolnictwa i Ochrony Środowiska - Starostwo Powiatowe w Łodzi

Tabela nr 110. Zadanie I.1.1.- Działanie nr 80

Nazwa działania	Wymiana ścieków podchodnikowych w drodze powiatowej nr 1151E w Wiączyńiu Dolnym
Zgodność z miejscowym planem zagospodarowania przestrzennego	Zachowana
Etapy realizacji działania wraz z przewidywanym czasem (harmonogramem) realizacji	Realizacja w 2019 r.
Oczekiwane rezultaty	Poprawa bezpieczeństwa na drodze
Instytucje i podmioty uczestniczące we wdrażaniu	Powiat Łódzki Wschodni
Planowane nakłady do poniesienia	23 370,00 zł - Powiat

Źródło danych: Wydział Rozwoju Gospodarczego, Rolnictwa i Ochrony Środowiska - Starostwo Powiatowe w Łodzi

Gmina Rzgów

Tabela nr 111. Zadanie I.1.1.- Działanie nr 81

Nazwa działania	„Projekt i budowa chodnika z zatoką przystankową ul. Rudzka do ul. Zachodniej w Rzgowie – droga powiatowa Nr 1195E”
Zgodność z miejscowym planem zagospodarowania przestrzennego	Zachowana
Etapy realizacji działania wraz z przewidywanym czasem (harmonogramem) realizacji	zrealizowano w 2017 r.
Oczekiwane rezultaty	Poprawa bezpieczeństwa ruchu drogowego i jakości komunikacji drogowej
Instytucje i podmioty uczestniczące we wdrażaniu	Gmina Rzgów
Poniesione nakłady	Gmina: 230 672,10 zł

Źródło danych: Wydział Rozwoju Gospodarczego, Rolnictwa i Ochrony Środowiska - Starostwo Powiatowe w Łodzi

Tabela nr 112. Zadanie I.1.1.- Działanie nr 82

Nazwa działania	„Droga Nr 2909E Kalinko budowa chodnika i drogi na odcinku około 1 800 m”
Zgodność z miejscowym planem zagospodarowania przestrzennego	Zachowana
Etapy realizacji działania wraz z przewidywanym czasem (harmonogramem) realizacji	Długość 800 m zrealizowano w 2016 r.
Oczekiwane rezultaty	Poprawa bezpieczeństwa ruchu drogowego i jakości komunikacji drogowej
Instytucje i podmioty uczestniczące we wdrażaniu	Powiat Łódzki Wschodni Gmina Rzgów
Poniesione nakłady	1 363 818,69 zł, w tym: Powiat 450 000,00 zł Gmina 913 818,69 zł

Źródło danych: Wydział Rozwoju Gospodarczego, Rolnictwa i Ochrony Środowiska - Starostwo Powiatowe w Łodzi

Tabela nr 113. Zadanie I.1.1.- Działanie nr 83

Nazwa działania	„Montaż urządzeń bezpieczeństwa oraz sygnalizacji ostrzegawczej w okolicach przejść dla pieszych na drodze powiatowej nr 2941E ul. Centralna w miejscowości Starowa Góra”
Zgodność z miejscowym planem zagospodarowania przestrzennego	Zachowana
Etapy realizacji działania wraz z przewidywanym czasem (harmonogramem) realizacji	Wykonane w 2020 roku
Oczekiwane rezultaty	Poprawa bezpieczeństwa pieszych na drodze
Instytucje i podmioty uczestniczące we wdrażaniu	Powiat Łódzki Wschodni Gmina Rzgów
Poniesione nakłady	Powiat: 31 718,01 zł

Źródło danych: Wydział Rozwoju Gospodarczego, Rolnictwa i Ochrony Środowiska - Starostwo Powiatowe w Łodzi

Tabela nr 114. Zadanie I.1.1.- Działanie nr 84

Nazwa działania	"Przebudowa drogi powiatowej Nr 1233E ulica Nad Nerem w miejscowości Bronisin Dworski"
Zgodność z miejscowym planem zagospodarowania przestrzennego	Zachowana
Etapy realizacji działania wraz z przewidywanym czasem (harmonogramem) realizacji	Zrealizowano w latach 2017 - 2019 2017 r. – dokumentacja 2019 r. przebudowa jezdni na odcinku 504,72 m oraz chodnik z kostki betonowej o łącznej długości 1 033,70 m.
Oczekiwane rezultaty	Poprawa bezpieczeństwa ruchu drogowego i jakości komunikacji drogowej
Instytucje i podmioty uczestniczące we wdrażaniu	Powiat Łódzki Wschodni Gmina Rzgów
Przewidywane nakłady do poniesienia	1 008 842,22 zł W tym: W 2017 r.: 15 000,00 zł – środki Gminy 2019 r.: 993 842,22 zł w tym: Powiat: 750 000,00 zł Gmina: 243 842,22 zł

Źródło danych: Wydział Rozwoju Gospodarczego, Rolnictwa i Ochrony Środowiska - Starostwo Powiatowe w Łodzi

Tabela nr 115. Zadanie I.1.1.- Działanie nr 85

Nazwa działania	„Droga Nr 2909E Kalinko budowa ścieżki rowerowej na odcinku 2 300 m”
Zgodność z miejscowym planem zagospodarowania przestrzennego	Zachowana
Etapy realizacji działania wraz z przewidywanym czasem (harmonogramem) realizacji	Długość 2 300 m zrealizowano w 2016 r.
Oczekiwane rezultaty	Poprawa bezpieczeństwa ruchu w szczególności niechronionych uczestników ruchu drogowego
Instytucje i podmioty uczestniczące we wdrażaniu	Powiat Łódzki Wschodni Gmina Rzgów
Poniesione nakłady	759 516,42 zł, w tym: Powiat 400 000,00 zł Gmina 359 516,42 zł

Źródło danych: Wydział Rozwoju Gospodarczego, Rolnictwa i Ochrony Środowiska - Starostwo Powiatowe w Łodzi

Tabela nr 116. Zadanie I.1.1.- Działanie nr 86

Nazwa działania	Projekt i budowa odwodnienia ul. Tuszyńskiej od rzeki Strugi do ul. Rzemieślniczej
Zgodność z miejscowym planem zagospodarowania przestrzennego	Zachowana
Etapy realizacji działania wraz z przewidywanym czasem (harmonogramem) realizacji	Zrealizowano w 2017 roku
Oczekiwane rezultaty	Poprawa bezpieczeństwa ruchu drogowego i jakości komunikacji drogowej
Instytucje i podmioty uczestniczące we wdrażaniu	Powiat Łódzki Wschodni Gmina Rzgów
Poniesione nakłady	Gmina Rzgów: 1 919 871,90 zł

Źródło danych: Wydział Rozwoju Gospodarczego, Rolnictwa i Ochrony Środowiska - Starostwo Powiatowe w Łodzi

Tabela nr 117. Zadanie I.1.1.- Działanie nr 87

Nazwa działania	„Przebudowa drogi powiatowej nr 2922E w miejscowości Kalino, gm. Rzgów”
Zgodność z miejscowym planem zagospodarowania przestrzennego	Zachowana
Etapy realizacji działania wraz z przewidywanym czasem (harmonogramem) realizacji	Zrealizowano w 2017 r.
Oczekiwane rezultaty	Poprawa bezpieczeństwa ruchu drogowego
Instytucje i podmioty uczestniczące we wdrażaniu	Gmina Rzgów
Poniesione nakłady	Gmina 674 240,19 zł

Źródło danych: Wydział Rozwoju Gospodarczego, Rolnictwa i Ochrony Środowiska - Starostwo Powiatowe w Łodzi

Tabela nr 118. Zadanie I.1.1.- Działanie nr 88

Nazwa działania	„Projekt i przebudowa drogi w Romanowie wraz z chodnikiem III etap – droga powiatowa nr 2912E”
Zgodność z miejscowym planem zagospodarowania przestrzennego	Zachowana
Etapy realizacji działania wraz z przewidywanym czasem (harmonogramem) realizacji	Długość 2 530 m zrealizowano w 2017 r.
Oczekiwane rezultaty	Poprawa bezpieczeństwa ruchu drogowego i jakości komunikacji drogowej
Instytucje i podmioty uczestniczące we wdrażaniu	Powiat Łódzki Wschodni Gmina Rzgów
Poniesione nakłady	1 560 148,38 zł, w tym: Powiat 750 000,00 zł Gmina 810 148,38 zł

Źródło danych: Wydział Rozwoju Gospodarczego, Rolnictwa i Ochrony Środowiska - Starostwo Powiatowe w Łodzi

Tabela nr 119. Zadanie I.1.1.- Działanie nr 89

Nazwa działania	Wykonanie projektu przebudowy drogi powiatowej nr 1233E na odcinku od drogi wojewódzkiej nr 714 o długości 600 m
Zgodność z miejscowym planem zagospodarowania przestrzennego	Zachowana
Etapy realizacji działania wraz z przewidywanym czasem (harmonogramem) realizacji	Zrealizowano w 2017 r.
Oczekiwane rezultaty	Poprawa bezpieczeństwa ruchu drogowego i jakości komunikacji drogowej
Instytucje i podmioty uczestniczące we wdrażaniu	Powiat Łódzki Wschodni
Poniesione nakłady	2 400,00 zł

Źródło danych: Wydział Rozwoju Gospodarczego, Rolnictwa i Ochrony Środowiska - Starostwo Powiatowe w Łodzi

Tabela nr 120. Zadanie I.1.1.- Działanie nr 90

Nazwa działania	Projekt i przebudowa drogi powiatowej nr 2941E na odcinku pomiędzy Starową Górą i Konstantiną (ul. Pejzażowa)
Zgodność z miejscowym planem zagospodarowania przestrzennego	Zachowana
Etapy realizacji działania wraz z przewidywanym czasem (harmonogramem) realizacji	Długość 760 m zrealizowano w 2017 roku.
Oczekiwane rezultaty	Poprawa bezpieczeństwa ruchu drogowego i jakości komunikacji drogowej
Instytucje i podmioty uczestniczące we wdrażaniu	Powiat Łódzki Wschodni Gmina Rzgów
Poniesione nakłady	W 2017 roku 800 211,02 zł tym: Powiat: 300 000,00 zł Gmina Rzgów: 500 211,02 zł

Źródło danych: Wydział Rozwoju Gospodarczego, Rolnictwa i Ochrony Środowiska - Starostwo Powiatowe w Łodzi

Tabela nr 121. Zadanie I.1.1.- Działanie nr 91

Nazwa działania	Przebudowa drogi powiatowej nr 2942E – ul. Tuszyńskiej w Rzgowie
Zgodność z miejscowym planem zagospodarowania przestrzennego	Zachowana
Etapy realizacji działania wraz z przewidywanym czasem (harmonogramem) realizacji	Zrealizowano w 2018 r.
Oczekiwane rezultaty	Poprawa bezpieczeństwa ruchu drogowego i jakości komunikacji drogowej
Instytucje i podmioty uczestniczące we wdrażaniu	Powiat Łódzki Wschodni Gmina Rzgów
Poniesione nakłady	987 448,95 zł w tym: Powiat: 600 000,00 zł Gmina Rzgów: 387 448,95 zł

Źródło danych: Wydział Rozwoju Gospodarczego, Rolnictwa i Ochrony Środowiska - Starostwo Powiatowe w Łodzi

Tabela nr 122. Zadanie I.1.1.- Działanie nr 92

Nazwa działania	Przebudowa drogi powiatowej nr 1233E – ul. Nad Nerem w Hucie Wiskickiej, Tadzynie
Zgodność z miejscowym planem zagospodarowania przestrzennego	Zachowana
Etapy realizacji działania wraz z przewidywanym czasem (harmonogramem) realizacji	Zrealizowano w 2018 r.
Oczekiwane rezultaty	Poprawa bezpieczeństwa ruchu drogowego i jakości komunikacji drogowej
Instytucje i podmioty uczestniczące we wdrażaniu	Powiat Łódzki Wschodni Gmina Rzgów
Poniesione nakłady	1 568 594,21 zł w tym: Powiat: 450 000,00 zł Gmina Rzgów: 1 118 594,21 zł

Źródło danych: Wydział Rozwoju Gospodarczego, Rolnictwa i Ochrony Środowiska - Starostwo Powiatowe w Łodzi

Tabela nr 123. Zadanie I.1.1.- Działanie nr 93

Nazwa działania	Przebudowa drogi powiatowej nr 1233E – Budowa chodnika na ulicy Strażackiej w Bronisinie Dworskim
Zgodność z miejscowym planem zagospodarowania przestrzennego	Zachowana
Etapy realizacji działania wraz z przewidywanym czasem (harmonogramem) realizacji	Zrealizowano w 2018 r.
Oczekiwane rezultaty	Poprawa bezpieczeństwa ruchu drogowego i jakości komunikacji drogowej
Instytucje i podmioty uczestniczące we wdrażaniu	Powiat Łódzki Wschodni Gmina Rzgów
Poniesione nakłady	255 930,33 zł w tym: Powiat: 248 304,33 zł Gmina: 7 626,00 zł

Źródło danych: Wydział Rozwoju Gospodarczego, Rolnictwa i Ochrony Środowiska - Starostwo Powiatowe w Łodzi

Tabela nr 124. Zadanie I.1.1.- Działanie nr 94

Nazwa działania	Przebudowa drogi powiatowej nr 2942E w Rzgowie – ul. Łódzka Etap I
Zgodność z miejscowym planem zagospodarowania przestrzennego	Zachowana
Etapy realizacji działania wraz z przewidywanym czasem (harmonogramem) realizacji	Zrealizowano w 2018 r.
Oczekiwane rezultaty	Poprawa bezpieczeństwa ruchu drogowego i jakości komunikacji drogowej
Instytucje i podmioty uczestniczące we wdrażaniu	Powiat Łódzki Wschodni Gmina Rzgów
Poniesione nakłady	934 193,40 zł w tym: Powiat: 250 000,00 zł Gmina: 684 193,40 zł

Źródło danych: Wydział Rozwoju Gospodarczego, Rolnictwa i Ochrony Środowiska - Starostwo Powiatowe w Łodzi

Tabela nr 125. Zadanie I.1.1.- Działanie nr 95

Nazwa działania	Przebudowa drogi powiatowej nr 2942E w Rzgowie – ul. Łódzka Etap II
Zgodność z miejscowym planem zagospodarowania przestrzennego	Zachowana
Etapy realizacji działania wraz z przewidywanym czasem (harmonogramem) realizacji	Do realizacji w 2022 r. na odcinku długości 950 m
Oczekiwane rezultaty	Poprawa bezpieczeństwa ruchu drogowego i jakości komunikacji drogowej
Instytucje i podmioty uczestniczące we wdrażaniu	Powiat Łódzki Wschodni Gmina Rzgów
Przewidywane nakłady do poniesienia	1 000 000,00 zł Powiat: 500 000,00 zł Gmina: 500 000,00 zł

Źródło danych: Wydział Rozwoju Gospodarczego, Rolnictwa i Ochrony Środowiska - Starostwo Powiatowe w Łodzi

Tabela nr 126. Zadanie I.1.1.- Działanie nr 96

Nazwa działania	Przebudowa drogi powiatowej nr 2942E ul. Tuszyńskiej na odcinku od Placu 500-lecia do ciek Struga
Zgodność z miejscowym planem zagospodarowania przestrzennego	Zachowana
Etapy realizacji działania wraz z przewidywanym czasem (harmonogramem) realizacji	Zrealizowano w latach 2017 - 2019
Oczekiwane rezultaty	Poprawa bezpieczeństwa ruchu drogowego i jakości komunikacji drogowej
Institucje i podmioty uczestniczące we wdrażaniu	Powiat Łódzki Wschodni Gmina Rzgów
Przewidywane nakłady do poniesienia	880 597,38 zł, w tym: W 2017 r.: 29 000,00 zł – środki Gminy W 2019 r. : 851 597,38 zł tym: Powiat: 300 000,00 zł Gmina Rzgów: 551 597,38 zł

Źródło danych: Wydział Rozwoju Gospodarczego, Rolnictwa i Ochrony Środowiska - Starostwo Powiatowe w Łodzi

Tabela nr 127. Zadanie I.1.1.- Działanie nr 97

Nazwa działania	Budowa chodnika na ul. Ogrodowej w Rzgowie wraz z odwodnieniem
Zgodność z miejscowym planem zagospodarowania przestrzennego	Zachowana
Etapy realizacji działania wraz z przewidywanym czasem (harmonogramem) realizacji	Zrealizowano w 2017 roku
Oczekiwane rezultaty	Poprawa bezpieczeństwa ruchu drogowego i jakości komunikacji drogowej
Institucje i podmioty uczestniczące we wdrażaniu	Powiat Łódzki Wschodni Gmina Rzgów
Poniesione nakłady	Pomoc rzeczowa z gminy: 176 651,46 zł

Źródło danych: Wydział Rozwoju Gospodarczego, Rolnictwa i Ochrony Środowiska - Starostwo Powiatowe w Łodzi

Tabela nr 128. Zadanie I.1.1.- Działanie nr 98

Nazwa działania	Budowa chodnika na ul. Tuszyńskiej 30 mb od ul. Łąkowej do DK1
Zgodność z miejscowym planem zagospodarowania przestrzennego	Zachowana
Etapy realizacji działania wraz z przewidywanym czasem (harmonogramem) realizacji	Zrealizowano w 2017 roku
Oczekiwane rezultaty	Poprawa bezpieczeństwa ruchu drogowego i jakości komunikacji drogowej
Instytucje i podmioty uczestniczące we wdrażaniu	Powiat Łódzki Wschodni Gmina Rzgów
Poniesione nakłady	Pomoc rzeczowa z gminy: 35 288,92 zł

Źródło danych: Wydział Rozwoju Gospodarczego, Rolnictwa i Ochrony Środowiska - Starostwo Powiatowe w Łodzi

Tabela nr 129. Zadanie I.1.1.- Działanie nr 99

Nazwa działania	Przebudowa drogi powiatowej nr 1195E w Starej Gadce
Zgodność z miejscowym planem zagospodarowania przestrzennego	Zachowana
Etapy realizacji działania wraz z przewidywanym czasem (harmonogramem) realizacji	Zrealizowano w 2017 roku – dokumentacja Zrealizowano w 2020 roku - budowa ścieżki rowerowej i chodnika na długości 900,53 m
Oczekiwane rezultaty	Poprawa bezpieczeństwa ruchu drogowego i jakości komunikacji drogowej
Instytucje i podmioty uczestniczące we wdrażaniu	Powiat Łódzki Wschodni Gmina Rzgów
Przewidywane nakłady do poniesienia	620 318,97 zł W 2017 r.: 17 000,00 zł – środki Gminy W 2020 r. Powiat: 603 318,97 zł

Źródło danych: Wydział Rozwoju Gospodarczego, Rolnictwa i Ochrony Środowiska - Starostwo Powiatowe w Łodzi

Tabela nr 130. Zadanie I.1.1.- Działanie nr 100

Nazwa działania	Przebudowa drogi powiatowej nr 2909E w Romanowie
Zgodność z miejscowym planem zagospodarowania przestrzennego	Zachowana
Etapy realizacji działania wraz z przewidywanym czasem (harmonogramem) realizacji	Zrealizowano w 2017 r. – dokumentacja Zrealizowano w 2019 r. przebudowa drogi na długości 302,42 m oraz wykonano chodnik z kostki betonowej
Oczekiwane rezultaty	Poprawa bezpieczeństwa ruchu drogowego i jakości komunikacji drogowej
Instytucje i podmioty uczestniczące we wdrażaniu	Powiat Łódzki Wschodni Gmina Rzgów
Przewidywane nakłady do poniesienia	592 208,22 zł W 2017 r.: 4 200,00 zł – środki Gminy W 2019 r.: 588 008,22 zł Powiat: 200 000,00 zł Gmina: 388 008,22 zł

Źródło danych: Wydział Rozwoju Gospodarczego, Rolnictwa i Ochrony Środowiska - Starostwo Powiatowe w Łodzi

Tabela nr 131. Zadanie I.1.1.- Działanie nr 101

Nazwa działania	Przebudowa drogi powiatowej nr 2909E w miejscowości Kalinko
Zgodność z miejscowym planem zagospodarowania przestrzennego	Zachowana
Etapy realizacji działania wraz z przewidywanym czasem (harmonogramem) realizacji	2017 r: dokumentacja 2019 r. : przebudowa drogi powiatowej, w tym remont istniejącej nawierzchni jezdni na długości 734,80 m, przebudowa skrzyżowania oraz chodnik
Oczekiwane rezultaty	Poprawa bezpieczeństwa ruchu drogowego i jakości komunikacji drogowej
Instytucje i podmioty uczestniczące we wdrażaniu	Powiat Łódzki Wschodni Gmina Rzgów
Przewidywane nakłady do poniesienia	1 543 051,52 zł w tym: W 2017 r. : 20 000,00 zł – środki Gminy W 2019 r.: 1 523 051,52 zł w tym: Powiat: 800 000,00 zł Gmina: 723 051,52 zł

Źródło danych: Wydział Rozwoju Gospodarczego, Rolnictwa i Ochrony Środowiska - Starostwo Powiatowe w Łodzi

Tabela nr 132. Zadanie I.1.1.- Działanie nr 102

Nazwa działania	Przebudowa przepustu w ciągu drogi powiatowej nr 2941E w miejscowości Grodzisko
Zgodność z miejscowym planem zagospodarowania przestrzennego	Zachowana
Etapy realizacji działania wraz z przewidywanym czasem (harmonogramem) realizacji	Do realizacji w 2021 r.
Oczekiwane rezultaty	Poprawa bezpieczeństwa ruchu drogowego i jakości komunikacji drogowej
Instytucje i podmioty uczestniczące we wdrażaniu	Powiat Łódzki Wschodni Gmina Rzgów
Przewidywane nakłady do poniesienia	450 000,00 zł w tym: Powiat: 125 000,00 zł Gmina: 325 000,00 zł

Źródło danych: Wydział Rozwoju Gospodarczego, Rolnictwa i Ochrony Środowiska - Starostwo Powiatowe w Łodzi

Tabela nr 133. Zadanie I.1.1.- Działanie nr 103

Nazwa działania	Przebudowa drogi powiatowej Nr 2916E w Guzewie na skrzyżowaniu z drogą gminną
Zgodność z miejscowym planem zagospodarowania przestrzennego	Zachowana
Etapy realizacji działania wraz z przewidywanym czasem (harmonogramem) realizacji	Zrealizowano w 2017 r.: dokumentacja Zrealizowano w 2019 r.: przebudowa drogi
Oczekiwane rezultaty	Poprawa bezpieczeństwa ruchu drogowego i jakości komunikacji drogowej
Instytucje i podmioty uczestniczące we wdrażaniu	Powiat Łódzki Wschodni Gmina Rzgów
Przewidywane nakłady do poniesienia	254 866,37 zł w tym: W 2017 r. 10 200,00 zł – środki Gminy W 2019 r. : 244 666,37 zł w tym: Powiat: 200 000,00 zł Gmina: 44 666,37 zł

Źródło danych: Wydział Rozwoju Gospodarczego, Rolnictwa i Ochrony Środowiska - Starostwo Powiatowe w Łodzi

Tabela nr 134. Zadanie I.1.1.- Działanie nr 104

Nazwa działania	Przebudowa drogi powiatowej nr 2909E w Kalinku na odcinku ca 900 m
Zgodność z miejscowym planem zagospodarowania przestrzennego	Zachowana
Etapy realizacji działania wraz z przewidywanym czasem (harmonogramem) realizacji	Zrealizowano w 2020 roku na odcinku 900 m
Oczekiwane rezultaty	Poprawa bezpieczeństwa ruchu drogowego i jakości komunikacji drogowej
Instytucje i podmioty uczestniczące we wdrażaniu	Powiat Łódzki Wschodni Gmina Rzgów
Przewidywane nakłady do poniesienia	Powiat: 144 562,61 zł

Źródło danych: Wydział Rozwoju Gospodarczego, Rolnictwa i Ochrony Środowiska - Starostwo Powiatowe w Łodzi

Tabela nr 135. Zadanie I.1.1.- Działanie nr 105

Nazwa działania	Budowa ciągu pieszo-rowerowego na drodze powiatowej nr 2916E (odcinek Guzew i DK71)
Zgodność z miejscowym planem zagospodarowania przestrzennego	Zachowana
Etapy realizacji działania wraz z przewidywanym czasem (harmonogramem) realizacji	W 2019 r. – projekt W 2020 r. – odcinek Prawda – Guzew: <i>Przebudowa drogi powiatowej nr 2916E (budowa ciągu pieszo-rowerowego pomiędzy miejscowościami Guzew i Prawda)</i> W 2021-2022 – odcinek Guzew-Gospodarz: <i>Wykonanie projektu i budowa ciągu pieszo-jezdnego wzdłuż drogi powiatowej nr 2916E na odcinku Gospodarz - Prawda</i>
Oczekiwane rezultaty	Poprawa bezpieczeństwa ruchu drogowego i jakości komunikacji drogowej
Instytucje i podmioty uczestniczące we wdrażaniu	Powiat Łódzki Wschodni Gmina Rzgów
Przewidywane nakłady do poniesienia	2 001 256,00 zł w tym: W 2020 roku: 332 567,72 zł W 2021 roku: 918 687,83 zł W 2022 roku: 750 000,45 zł

Źródło danych: Wydział Rozwoju Gospodarczego, Rolnictwa i Ochrony Środowiska - Starostwo Powiatowe w Łodzi

Tabela nr 136. Zadanie I.1.1.- Działanie nr 106

Nazwa działania	Przebudowa drogi powiatowej Nr 3303E w Prawdzie
Zgodność z miejscowym planem zagospodarowania przestrzennego	Zachowana
Etapy realizacji działania wraz z przewidywanym czasem (harmonogramem) realizacji	Do realizacji po 2022 r. na odcinku 1 168,50 m
Oczekiwane rezultaty	Poprawa bezpieczeństwa ruchu drogowego i jakości komunikacji drogowej
Instytucje i podmioty uczestniczące we wdrażaniu	Powiat Łódzki Wschodni Gmina Rzgów
Przewidywane nakłady do poniesienia	1 500 000,00 zł w tym: Powiat: 750 000,00 zł Gmina: 750 000,00 zł

Źródło danych: Wydział Rozwoju Gospodarczego, Rolnictwa i Ochrony Środowiska - Starostwo Powiatowe w Łodzi

Tabela nr 137. Zadanie I.1.1.- Działanie nr 107

Nazwa działania	Przebudowa ulicy Ogrodowej w Rzgowie (ZRID)
Zgodność z miejscowym planem zagospodarowania przestrzennego	Zachowana
Etapy realizacji działania wraz z przewidywanym czasem (harmonogramem) realizacji	W 2020 r. – projekt Do realizacji w 2021 r. – ok. 1000 m
Oczekiwane rezultaty	Poprawa bezpieczeństwa ruchu drogowego i jakości komunikacji drogowej
Instytucje i podmioty uczestniczące we wdrażaniu	Powiat Łódzki Wschodni Gmina Rzgów
Przewidywane nakłady do poniesienia	W 2021 r.: 2 970 000,00 zł w tym: Powiat: 750 000,00 zł Gmina: 1 470 000,00 zł Środki do pozyskania np. z FDS: 750 000,00 zł

Źródło danych: Wydział Rozwoju Gospodarczego, Rolnictwa i Ochrony Środowiska - Starostwo Powiatowe w Łodzi

Tabela nr 138. Zadanie I.1.1.- Działanie nr 108

Nazwa działania	Wykonanie nakładki bitumicznej na drodze powiatowej nr 2941E Starowa Góra - Konstantyna
Zgodność z miejscowym planem zagospodarowania przestrzennego	Zachowana
Etapy realizacji działania wraz z przewidywanym czasem (harmonogramem) realizacji	Długość 2740 m do realizacji po 2022 roku
Oczekiwane rezultaty	Poprawa bezpieczeństwa ruchu drogowego i jakości komunikacji drogowej
Institucje i podmioty uczestniczące we wdrażaniu	Powiat Łódzki Wschodni Gmina Rzgów
Przewidywane nakłady do poniesienia	1 900 000,00 zł w tym: Powiat: 950 000,00 zł Gmina: 950 000,00 zł

Źródło danych: Wydział Rozwoju Gospodarczego, Rolnictwa i Ochrony Środowiska - Starostwo Powiatowe w Łodzi

Tabela nr 139. Zadanie I.1.1.- Działanie nr 109

Nazwa działania	Wykonanie nakładki asfaltowej i pobocza na drodze powiatowej nr 2916E
Zgodność z miejscowym planem zagospodarowania przestrzennego	Zachowana
Etapy realizacji działania wraz z przewidywanym czasem (harmonogramem) realizacji	Zrealizowano w 2020 r.
Oczekiwane rezultaty	Poprawa bezpieczeństwa ruchu drogowego i jakości komunikacji drogowej
Institucje i podmioty uczestniczące we wdrażaniu	Powiat Łódzki Wschodni Gmina Rzgów
Poniesione nakłady	Powiat: 74 783,35 zł

Źródło danych: Wydział Rozwoju Gospodarczego, Rolnictwa i Ochrony Środowiska - Starostwo Powiatowe w Łodzi

Gmina Tuszyn

Tabela nr 140. Zadanie I.1.1.- Działanie nr 110

Nazwa działania	„Przebudowa odcinka drogi powiatowej nr 2930E w gminie Tuszyn od drogi krajowej nr 1 do miejscowości Wodziniek”
Zgodność z miejscowym planem zagospodarowania przestrzennego	Zachowana
Etapy realizacji działania wraz z przewidywanym czasem (harmonogramem) realizacji	Długość 2 800 m zrealizowano w 2016 r.
Oczekiwane rezultaty	Poprawa bezpieczeństwa ruchu drogowego i jakości komunikacji drogowej
Instytucje i podmioty uczestniczące we wdrażaniu	Powiat Łódzki Wschodni Gmina Tuszyn
Poniesione nakłady	1 092 668,29 zł w tym: Powiat 872 668,29 zł Gmina 220 000,00 zł

Źródło danych: Wydział Rozwoju Gospodarczego, Rolnictwa i Ochrony Środowiska - Starostwo Powiatowe w Łodzi

Tabela nr 141. Zadanie I.1.1.- Działanie nr 111

Nazwa działania	Budowa nawierzchni bitumicznej, droga 2902E, Tuszyn ul. Kaczeńcowa
Zgodność z miejscowym planem zagospodarowania przestrzennego	Zachowana
Etapy realizacji działania wraz z przewidywanym czasem (harmonogramem) realizacji	Długość 1 190 m do realizacji po 2022 r.
Oczekiwane rezultaty	Poprawa bezpieczeństwa ruchu drogowego i jakości komunikacji drogowej
Instytucje i podmioty uczestniczące we wdrażaniu	Powiat Łódzki Wschodni Gmina Tuszyn
Przewidywane nakłady do poniesienia	1 315 056,85 w tym: Powiat 657 550,00 zł Gmina 657 506,85 zł

Źródło danych: Wydział Rozwoju Gospodarczego, Rolnictwa i Ochrony Środowiska - Starostwo Powiatowe w Łodzi

Tabela nr 142. Zadanie I.1.1.- Działanie nr 112

Nazwa działania	Budowa nawierzchni bitumicznej, droga 2902E, Tuszyn ul. Poddębina (od Szpitalnej do końca zabudowań)
Zgodność z miejscowym planem zagospodarowania przestrzennego	Zachowana
Etapy realizacji działania wraz z przewidywanym czasem (harmonogramem) realizacji	Długość 750 m do realizacji w 2022 r.
Oczekiwane rezultaty	Poprawa bezpieczeństwa ruchu drogowego i jakości komunikacji drogowej
Instytucje i podmioty uczestniczące we wdrażaniu	Powiat Łódzki Wschodni Gmina Tuszyn
Przewidywane nakłady do poniesienia	828 836,25 zł w tym: Powiat 415 000,00 zł Gmina 413 836,25 zł

Źródło danych: Wydział Rozwoju Gospodarczego, Rolnictwa i Ochrony Środowiska - Starostwo Powiatowe w Łodzi

Tabela nr 143. Zadanie I.1.1.- Działanie nr 113

Nazwa działania	Poszerzenie nawierzchni na drodze 2928E Tuszyn-Zofiówka (od ul. Poddębina do ul. Rzecznej)
Zgodność z miejscowym planem zagospodarowania przestrzennego	Zachowana
Etapy realizacji działania wraz z przewidywanym czasem (harmonogramem) realizacji	Długość 880 m do realizacji po 2022 r.
Oczekiwane rezultaty	Poprawa bezpieczeństwa ruchu drogowego i jakości komunikacji drogowej
Instytucje i podmioty uczestniczące we wdrażaniu	Powiat Łódzki Wschodni Gmina Tuszyn
Przewidywane nakłady do poniesienia	554 153,60 zł w tym: Powiat 277 076,80 zł Gmina 277 076,80 zł

Źródło danych: Wydział Rozwoju Gospodarczego, Rolnictwa i Ochrony Środowiska - Starostwo Powiatowe w Łodzi

Tabela nr 144. Zadanie I.1.1.- Działanie nr 114

Nazwa działania	Budowa chodników w drodze 2903E Tuszyn ul. Karłowicza i Narutowicza
Zgodność z miejscowym planem zagospodarowania przestrzennego	Zachowana
Etapy realizacji działania wraz z przewidywanym czasem (harmonogramem) realizacji	Długość 269 m i 650 m do realizacji po 2022 r.
Oczekiwane rezultaty	Poprawa bezpieczeństwa ruchu drogowego i jakości komunikacji drogowej
Instytucje i podmioty uczestniczące we wdrażaniu	Powiat Łódzki Wschodni Gmina Tuszyn
Przewidywane nakłady do poniesienia	824 673,84 zł w tym: Powiat 412 350 00 zł Gmina 412 323,84 zł

Źródło danych: Wydział Rozwoju Gospodarczego, Rolnictwa i Ochrony Środowiska - Starostwo Powiatowe w Łodzi

Tabela nr 145. Zadanie I.1.1.- Działanie nr 115

Nazwa działania	Wykonanie nakładki na drodze 2928E Zofiówka ul. Główna (od granic gminy do ul. Rzecznej)
Zgodność z miejscowym planem zagospodarowania przestrzennego	Zachowana
Etapy realizacji działania wraz z przewidywanym czasem (harmonogramem) realizacji	Długość 2 580 m do realizacji po 2022 r.
Oczekiwane rezultaty	Poprawa bezpieczeństwa ruchu drogowego i jakości komunikacji drogowej
Instytucje i podmioty uczestniczące we wdrażaniu	Powiat Łódzki Wschodni Gmina Tuszyn
Przewidywane nakłady do poniesienia	1 624 677,60 zł w tym: Powiat 812 350,00 zł Gmina 812 327,60 zł

Źródło danych: Wydział Rozwoju Gospodarczego, Rolnictwa i Ochrony Środowiska - Starostwo Powiatowe w Łodzi

Tabela nr 146. Zadanie I.1.1.- Działanie nr 116

Nazwa działania	Budowa nawierzchni bitumicznej, droga 1512E, Zofiówka ul. Cmentarna
Zgodność z miejscowym planem zagospodarowania przestrzennego	Zachowana
Etapy realizacji działania wraz z przewidywanym czasem (harmonogramem) realizacji	Długość 780 m do realizacji po 2022 r.
Oczekiwane rezultaty	Poprawa bezpieczeństwa ruchu drogowego i jakości komunikacji drogowej
Instytucje i podmioty uczestniczące we wdrażaniu	Powiat Łódzki Wschodni Gmina Tuszyń
Przewidywane nakłady do poniesienia	861 989,70 zł w tym: Powiat 431 000,00 zł Gmina 430 989,70 zł

Źródło danych: Wydział Rozwoju Gospodarczego, Rolnictwa i Ochrony Środowiska - Starostwo Powiatowe w Łodzi

Tabela nr 147. Zadanie I.1.1.- Działanie nr 117

Nazwa działania	Wykonanie nakładki bitumicznej na drodze powiatowej nr 2929E w miejscowości Szczukwin ul. Gliniana
Zgodność z miejscowym planem zagospodarowania przestrzennego	Zachowana
Etapy realizacji działania wraz z przewidywanym czasem (harmonogramem) realizacji	Zrealizowano w 2019 r. dł. 1390 mb
Oczekiwane rezultaty	Poprawa bezpieczeństwa ruchu drogowego i jakości komunikacji drogowej
Instytucje i podmioty uczestniczące we wdrażaniu	Powiat Łódzki Wschodni Gmina Tuszyń
Przewidywane nakłady do poniesienia	461 228,49 zł, w tym: Powiat : 187 295,80 zł Województwo łódzkie FOGR: 273 932,69 zł

Źródło danych: Wydział Rozwoju Gospodarczego, Rolnictwa i Ochrony Środowiska - Starostwo Powiatowe w Łodzi

Tabela nr 148. Zadanie I.1.1.- Działanie nr 118

Nazwa działania	Nakładka na drodze powiatowej nr 2900E – ul. Żeromskiego w Tuszynie od ul. Brzezińskiej do ul. Wysokiej
Zgodność z miejscowym planem zagospodarowania przestrzennego	Zachowana
Etapy realizacji działania wraz z przewidywanym czasem (harmonogramem) realizacji	Długość 550 m do realizacji w 2021 r.
Oczekiwane rezultaty	Poprawa bezpieczeństwa ruchu drogowego i jakości komunikacji drogowej
Instytucje i podmioty uczestniczące we wdrażaniu	Powiat Łódzki Wschodni Gmina Tuszyn
Przewidywane nakłady do poniesienia	692 692,00 zł, w tym: Rządowy Fundusz Inwestycji Lokalnych: 346 346,00 zł Gmina (środki do pozyskania): 346 346,00 zł

Źródło danych: Wydział Rozwoju Gospodarczego, Rolnictwa i Ochrony Środowiska - Starostwo Powiatowe w Łodzi

Tabela nr 149. Zadanie I.1.1.- Działanie nr 119

Nazwa działania	„Poszerzenie nawierzchni drogi 1512E, Modlica od węzła w kierunku gminy Brójce (do Pałczewa)”
Zgodność z miejscowym planem zagospodarowania przestrzennego	Zachowana
Etapy realizacji działania wraz z przewidywanym czasem (harmonogramem) realizacji	Zrealizowane w 2020 r. Przebudowa drogi na odcinku 868m
Oczekiwane rezultaty	Poprawa bezpieczeństwa ruchu drogowego i jakości komunikacji drogowej
Instytucje i podmioty uczestniczące we wdrażaniu	Powiat Łódzki Wschodni Gmina Tuszyn
Przewidywane nakłady do poniesienia	Powiat 345 569,42 zł

Źródło danych: Wydział Rozwoju Gospodarczego, Rolnictwa i Ochrony Środowiska - Starostwo Powiatowe w Łodzi

Tabela nr 150. Zadanie I.1.1.- Działanie nr 120

Nazwa działania	Przebudowa Placu Wł. Reymonta w Tuszynie
Zgodność z miejscowym planem zagospodarowania przestrzennego	Zachowana
Etapy realizacji działania wraz z przewidywanym czasem (harmonogramem) realizacji	Długość 74 m zrealizowano w 2016 r.
Oczekiwane rezultaty	Poprawa bezpieczeństwa ruchu drogowego i jakości komunikacji drogowej
Instytucje i podmioty uczestniczące we wdrażaniu	Powiat Łódzki Wschodni Gmina Tuszyn
Poniesione nakłady	Pomoc rzeczowa gminy 1 419 003,50 zł

Źródło danych: Wydział Rozwoju Gospodarczego, Rolnictwa i Ochrony Środowiska - Starostwo Powiatowe w Łodzi

Tabela nr 151. Zadanie I.1.1.- Działanie nr 121

Nazwa działania	Przebudowa obiektu mostowego w ciągu drogi nr 2904E ul. Ks. Ściegiennego w Tuszynie
Zgodność z miejscowym planem zagospodarowania przestrzennego	Zachowana
Etapy realizacji działania wraz z przewidywanym czasem (harmonogramem) realizacji	Zrealizowano w latach 2018 - 2019
Oczekiwane rezultaty	Poprawa bezpieczeństwa ruchu drogowego i jakości komunikacji drogowej
Instytucje i podmioty uczestniczące we wdrażaniu	Powiat Łódzki Wschodni Gmina Tuszyn
Poniesione nakłady	920 522,78 zł w tym: 2018 r.: Gmina: 25 830,00 zł (projekt) 2019 r.: 894 692,78 zł w tym: Powiat: 637 425,78 zł Środki Budżetu Państwa: 257 267,00 zł

Źródło danych: Wydział Rozwoju Gospodarczego, Rolnictwa i Ochrony Środowiska - Starostwo Powiatowe w Łodzi

Tabela nr 152. Zadanie I.1.1.- Działanie nr 122

Nazwa działania	Remont ul. Kruszowskiej i ul. Prostej w Garbowie
Zgodność z miejscowym planem zagospodarowania przestrzennego	Zachowana
Etapy realizacji działania wraz z przewidywanym czasem (harmonogramem) realizacji	Długość 2 030 m zrealizowano w 2017 r.
Oczekiwane rezultaty	Poprawa bezpieczeństwa ruchu drogowego i jakości komunikacji drogowej
Instytucje i podmioty uczestniczące we wdrażaniu	Powiat Łódzki Wschodni Gmina Tuszyn
Poniesione nakłady	Pomoc rzeczowa gminy 394 649,37 zł

Źródło danych: Wydział Rozwoju Gospodarczego, Rolnictwa i Ochrony Środowiska - Starostwo Powiatowe w Łodzi

Tabela nr 153. Zadanie I.1.1.- Działanie nr 123

Nazwa działania	Remont dróg powiatowych – ul. Brzezińska i ul. Kępica na odcinku od ul. Żeromskiego do ul. Bazarowej w Tuszynie na działkach nr ew. 9, 12, 431, 37
Zgodność z miejscowym planem zagospodarowania przestrzennego	Zachowana
Etapy realizacji działania wraz z przewidywanym czasem (harmonogramem) realizacji	Długość 1460 m zrealizowano w 2017 r.
Oczekiwane rezultaty	Poprawa bezpieczeństwa ruchu drogowego i jakości komunikacji drogowej
Instytucje i podmioty uczestniczące we wdrażaniu	Powiat Łódzki Wschodni Gmina Tuszyn
Poniesione nakłady	546 600,49 zł w tym: Powiat: 295 000,00 zł Gmina: 251 600,49 zł

Źródło danych: Wydział Rozwoju Gospodarczego, Rolnictwa i Ochrony Środowiska - Starostwo Powiatowe w Łodzi

Tabela nr 154. Zadanie I.1.1.- Działanie nr 124

Nazwa działania	Remont drogi powiatowej (nr 3313E Kruszów – Kalska Wola) – ulicy Wolborskiej w Kruszowie na działkach nr ew. 241/5 i 241/6 gmina Tuszyn
Zgodność z miejscowym planem zagospodarowania przestrzennego	Zachowana
Etapy realizacji działania wraz z przewidywanym czasem (harmonogramem) realizacji	Długość 1 480 m zrealizowano w 2017 r.
Oczekiwane rezultaty	Poprawa bezpieczeństwa ruchu drogowego i jakości komunikacji drogowej
Instytucje i podmioty uczestniczące we wdrażaniu	Powiat Łódzki Wschodni Gmina Tuszyn
Poniesione nakłady	465 166,78 zł, w tym: Powiat 400 000,00 zł Gmina 65 166,78 zł

Źródło danych: Wydział Rozwoju Gospodarczego, Rolnictwa i Ochrony Środowiska - Starostwo Powiatowe w Łodzi

Tabela nr 155. Zadanie I.1.1.- Działanie nr 125

Nazwa działania	Budowa chodników i ścieżek rowerowych w drodze 2904E Tuszyn ul. Ściegiennego w kierunku od Tuszyna (mostu) do ul. Szpitalnej – dokumentacja projektowa
Zgodność z miejscowym planem zagospodarowania przestrzennego	Zachowana
Etapy realizacji działania wraz z przewidywanym czasem (harmonogramem) realizacji	Do realizacji w 2021 roku
Oczekiwane rezultaty	Poprawa bezpieczeństwa ruchu drogowego i jakości komunikacji drogowej
Instytucje i podmioty uczestniczące we wdrażaniu	Powiat Łódzki Wschodni Gmina Tuszyn
Przewidywane nakłady do poniesienia	43 050,00 zł w tym: Powiat: 21 525,00 zł Gmina: 21 525,00 zł

Źródło danych: Wydział Rozwoju Gospodarczego, Rolnictwa i Ochrony Środowiska - Starostwo Powiatowe w Łodzi

Tabela nr 156. Zadanie I.1.1.- Działanie nr 126

Nazwa działania	Budowa chodników i ścieżek rowerowych w drodze 2904E Tuszyn ul. Ściegiennego w kierunku od Tuszyna (mostu) do ul. Szpitalnej
Zgodność z miejscowym planem zagospodarowania przestrzennego	Zachowana
Etapy realizacji działania wraz z przewidywanym czasem (harmonogramem) realizacji	Długość 1 630 m do realizacji w 2021 roku.
Oczekiwane rezultaty	Poprawa bezpieczeństwa ruchu drogowego i jakości komunikacji drogowej
Instytucje i podmioty uczestniczące we wdrażaniu	Powiat Łódzki Wschodni Gmina Tuszyn
Przewidywane nakłady do poniesienia	1 798 371,00 zł Powiat: 900 000,00 zł Gmina: 898 371,00 zł

Źródło danych: Wydział Rozwoju Gospodarczego, Rolnictwa i Ochrony Środowiska - Starostwo Powiatowe w Łodzi

Tabela nr 157. Zadanie I.1.1.- Działanie nr 127

Nazwa działania	Budowa nawierzchni bitumicznej, droga 2904E, Wola Kazubowa ul. Sadowa – dokumentacja projektowa
Zgodność z miejscowym planem zagospodarowania przestrzennego	Zachowana
Etapy realizacji działania wraz z przewidywanym czasem (harmonogramem) realizacji	Do realizacji w 2022 r.
Oczekiwane rezultaty	Poprawa bezpieczeństwa ruchu drogowego i jakości komunikacji drogowej
Instytucje i podmioty uczestniczące we wdrażaniu	Powiat Łódzki Wschodni Gmina Tuszyn
Przewidywane nakłady do poniesienia	10 000,00 zł w tym: Powiat: 5 000,00 zł Gmina: 5 000,00 zł

Źródło danych: Wydział Rozwoju Gospodarczego, Rolnictwa i Ochrony Środowiska - Starostwo Powiatowe w Łodzi

Tabela nr 158. Zadanie I.1.1.- Działanie nr 128

Nazwa działania	Budowa nawierzchni bitumicznej, droga 2904E, Wola Kazubowa ul. Sadowa
Zgodność z miejscowym planem zagospodarowania przestrzennego	Zachowana
Etapy realizacji działania wraz z przewidywanym czasem (harmonogramem) realizacji	Długość 920 m do realizacji etapami: Wykonanie nawierzchni po 2022 r.
Oczekiwane rezultaty	Poprawa bezpieczeństwa ruchu drogowego i jakości komunikacji drogowej
Instytucje i podmioty uczestniczące we wdrażaniu	Powiat Łódzki Wschodni Gmina Tuszyn
Przewidywane nakłady do poniesienia	1 006 705,80 zł w tym: Powiat: 503 350,00 zł Gmina: 503 355,80 zł

Źródło danych: Wydział Rozwoju Gospodarczego, Rolnictwa i Ochrony Środowiska - Starostwo Powiatowe w Łodzi

Tabela nr 159. Zadanie I.1.1.- Działanie nr 129

Nazwa działania	Budowa chodników i ścieżek rowerowych w drodze 2900E Tuszyn ul. Żeromskiego w kierunku od Tuszyńska do Żeromina – dokumentacja projektowa
Zgodność z miejscowym planem zagospodarowania przestrzennego	Zachowana
Etapy realizacji działania wraz z przewidywanym czasem (harmonogramem) realizacji	Do realizacji w 2021 roku
Oczekiwane rezultaty	Poprawa bezpieczeństwa ruchu drogowego i jakości komunikacji drogowej
Instytucje i podmioty uczestniczące we wdrażaniu	Powiat Łódzki Wschodni Gmina Tuszyn
Przewidywane nakłady do poniesienia	43 050,00 zł w tym: Powiat: 21 525,00 zł Gmina: 21 525,00 zł

Źródło danych: Wydział Rozwoju Gospodarczego, Rolnictwa i Ochrony Środowiska - Starostwo Powiatowe w Łodzi

Tabela nr 160. Zadanie I.1.1.- Działanie nr 130

Nazwa działania	Budowa chodników i ścieżek rowerowych w drodze 2900E Tuszyn ul. Żeromskiego w kierunku od Tuszyzna do Żeromina
Zgodność z miejscowym planem zagospodarowania przestrzennego	Zachowana
Etapy realizacji działania wraz z przewidywanym czasem (harmonogramem) realizacji	Do realizacji w 2021 roku na odcinku 800 m
Oczekiwane rezultaty	Poprawa bezpieczeństwa ruchu drogowego i jakości komunikacji drogowej
Instytucje i podmioty uczestniczące we wdrażaniu	Powiat Łódzki Wschodni Gmina Tuszyn
Przewidywane nakłady do poniesienia	872 360,00 zł w tym: Powiat: 436 180,00 zł Gmina: 436 180,00 zł

Źródło danych: Wydział Rozwoju Gospodarczego, Rolnictwa i Ochrony Środowiska - Starostwo Powiatowe w Łodzi

Tabela nr 161. Zadanie I.1.1.- Działanie nr 131

Nazwa działania	Wykonanie nakładki bitumicznej na drodze powiatowej nr 2900E Tuszyn – Czarnocin
Zgodność z miejscowym planem zagospodarowania przestrzennego	Zachowana
Etapy realizacji działania wraz z przewidywanym czasem (harmonogramem) realizacji	Na odcinku długości 1 520 m zrealizowano w 2018 r.
Oczekiwane rezultaty	Poprawa bezpieczeństwa ruchu drogowego i jakości komunikacji drogowej
Instytucje i podmioty uczestniczące we wdrażaniu	Powiat Łódzki Wschodni Gmina Tuszyn
Poniesione nakłady	711 952,71 zł, w tym: Powiat 574 952,71 zł Środki do pozyskania z gminy 137 000,00 zł

Źródło danych: Wydział Rozwoju Gospodarczego, Rolnictwa i Ochrony Środowiska - Starostwo Powiatowe w Łodzi

Tabela nr 162. Zadanie I.1.1.- Działanie nr 132

Nazwa działania	Budowa chodników i ścieżek rowerowych w drodze 2902E Tuszyn ul. Kępica w kierunku od Tuszyna (od ul. Brzezińskiej) do Modlicy – dokumentacja projektowa
Zgodność z miejscowym planem zagospodarowania przestrzennego	Zachowana
Etapy realizacji działania wraz z przewidywanym czasem (harmonogramem) realizacji	Do realizacji w 2022 roku
Oczekiwane rezultaty	Poprawa bezpieczeństwa ruchu drogowego i jakości komunikacji drogowej
Instytucje i podmioty uczestniczące we wdrażaniu	Powiat Łódzki Wschodni Gmina Tuszyn
Przewidywane nakłady do poniesienia	30 000,00 zł w tym: Powiat: 15 000,00 zł Gmina: 15 000,00 zł

Źródło danych: Wydział Rozwoju Gospodarczego, Rolnictwa i Ochrony Środowiska - Starostwo Powiatowe w Łodzi

Tabela nr 163. Zadanie I.1.1.- Działanie nr 133

Nazwa działania	Budowa chodników i ścieżek rowerowych w drodze 2902E Tuszyn ul. Kępica w kierunku od Tuszyna (od ul. Brzezińskiej) do Modlicy
Zgodność z miejscowym planem zagospodarowania przestrzennego	Zachowana
Etapy realizacji działania wraz z przewidywanym czasem (harmonogramem) realizacji	Do realizacji ok. 2000 m w 2022 roku
Oczekiwane rezultaty	Poprawa bezpieczeństwa ruchu drogowego i jakości komunikacji drogowej
Instytucje i podmioty uczestniczące we wdrażaniu	Powiat Łódzki Wschodni Gmina Tuszyn
Przewidywane nakłady do poniesienia	2 213 400,00 zł w tym: Powiat: 1 106 700,00 zł Gmina: 1 106 700,00 zł

Źródło danych: Wydział Rozwoju Gospodarczego, Rolnictwa i Ochrony Środowiska - Starostwo Powiatowe w Łodzi

Tabela nr 164. Zadanie I.1.1.- Działanie nr 134

Nazwa działania	Wykonanie nakładki bitumicznej, droga 2904E Tuszyn – Wola Kazubowa ul. Czyżemińska (od Szpitalnej do ul. Zacisze)
Zgodność z miejscowym planem zagospodarowania przestrzennego	Zachowana
Etapy realizacji działania wraz z przewidywanym czasem (harmonogramem) realizacji	Długość 2 350 m do realizacji po 2022 roku
Oczekiwane rezultaty	Poprawa bezpieczeństwa ruchu drogowego i jakości komunikacji drogowej
Instytucje i podmioty uczestniczące we wdrażaniu	Powiat Łódzki Wschodni Gmina Tuszyn
Przewidywane nakłady do poniesienia	1 849 802,50 zł w tym: Powiat: 925 000,00 zł Gmina: 924 802,50 zł

Źródło danych: Wydział Rozwoju Gospodarczego, Rolnictwa i Ochrony Środowiska - Starostwo Powiatowe w Łodzi

Tabela nr 165. Zadanie I.1.1.- Działanie nr 135

Nazwa działania	Budowa chodnika w drodze powiatowej nr 3313E w Kruszowie
Zgodność z miejscowym planem zagospodarowania przestrzennego	Zachowana
Etapy realizacji działania wraz z przewidywanym czasem (harmonogramem) realizacji	Zrealizowano w 2020 roku
Oczekiwane rezultaty	Poprawa bezpieczeństwa ruchu drogowego i jakości komunikacji drogowej
Instytucje i podmioty uczestniczące we wdrażaniu	Powiat Łódzki Wschodni
Przewidywane nakłady do poniesienia	220 000,00 zł - środki własne Powiatu

Źródło danych: Wydział Rozwoju Gospodarczego, Rolnictwa i Ochrony Środowiska - Starostwo Powiatowe w Łodzi

Tabela nr 166. Zadanie I.1.1.- Działanie nr 136

Nazwa działania	Wykonanie nakładki na drodze 2902E Tuszyn ul. Poddebina
Zgodność z miejscowym planem zagospodarowania przestrzennego	Zachowana
Etapy realizacji działania wraz z przewidywanym czasem (harmonogramem) realizacji	Długość 2700 m do realizacji po 2022 r.
Oczekiwane rezultaty	Poprawa bezpieczeństwa ruchu drogowego i jakości komunikacji drogowej
Instytucje i podmioty uczestniczące we wdrażaniu	Powiat Łódzki Wschodni Gmina Tuszyn
Przewidywane nakłady do poniesienia	2 465 353,80 w tym: Powiat 1 232 700,00 zł Gmina 1 232 653,80 zł

Źródło danych: Wydział Rozwoju Gospodarczego, Rolnictwa i Ochrony Środowiska - Starostwo Powiatowe w Łodzi

Tabela nr 167. Zadanie I.1.1.- Działanie nr 137

Nazwa działania	Przebudowa drogi powiatowej nr 1512E w Modlicy, gm. Tuszyn
Zgodność z miejscowym planem zagospodarowania przestrzennego	Zachowana
Etapy realizacji działania wraz z przewidywanym czasem (harmonogramem) realizacji	Do realizacji w 2021 roku
Oczekiwane rezultaty	Poprawa bezpieczeństwa ruchu drogowego i jakości komunikacji drogowej
Instytucje i podmioty uczestniczące we wdrażaniu	Powiat Łódzki Wschodni Gmina Tuszyn
Przewidywane nakłady do poniesienia	360 000,00 zł – środki Powiatu 360 000,00 zł - środki Gminy

Źródło danych: Wydział Rozwoju Gospodarczego, Rolnictwa i Ochrony Środowiska - Starostwo Powiatowe w Łodzi

Cel operacyjny: I.2 – Modernizacja budynków użyteczności publicznej

Zadanie I.2.2. Rozbudowa i utrzymanie standardów w obiektach infrastruktury społecznej (DPS, ŚDS, itp.)

Tabela nr 168. Zadanie I.2.2.- Działanie nr 1

Nazwa działania	Rozbiórka nieużytkowanej części budynku mieszkalnego DPS w Wiśniowej Górze
Zgodność z miejscowym planem zagospodarowania przestrzennego	Nie dotyczy
Etapy realizacji działania wraz z przewidywanym czasem (harmonogramem) realizacji	Zrealizowano w 2017 r.
Oczekiwane rezultaty	Poprawa funkcjonalności DPS w Wiśniowej Górze
Instytucje i podmioty uczestniczące we wdrażaniu	Powiat Łódzki Wschodni
Poniesione nakłady	98 400,00 zł

Źródło danych: Dom Pomocy Społecznej w Wiśniowej Górze

Tabela nr 169. Zadanie I.2.2. – Działanie nr 2

Nazwa działania	„Rozbudowa infrastruktury edukacyjnej zlokalizowanej w Koluszkach przy ul. Kościuszki 16”
Zgodność z miejscowym planem zagospodarowania przestrzennego	Nie dotyczy
Etapy realizacji działania wraz z przewidywanym czasem (harmonogramem) realizacji	Realizacja w latach 2019 r. oraz 2021 r.
Oczekiwane rezultaty	Rozwój bazy dydaktycznej I Liceum Ogólnokształcącego im. H. Sienkiewicza w Koluszkach
Instytucje i podmioty uczestniczące we wdrażaniu	Powiat Łódzki Wschodni Gmina Koluszki
Przewidywane nakłady do poniesienia	W 2019 r.: Powiat: 3 829,11 zł W 2021 r.: Powiat: 149 600,00 zł Gmina Koluszki: 328 200,00 zł

Źródło danych: Wydział Rozwoju Gospodarczego, Rolnictwa i Ochrony Środowiska oraz Wydział Edukacji i Spraw Społecznych – Starostwo Powiatowe w Łodzi

Tabela nr 170. Zadanie I.2.2. – Działanie nr 3

Nazwa działania	Opracowanie dokumentacji projektowej na rozbudowę budynku Szkoły Podstawowej Nr 2 i I Liceum Ogólnokształcącego w Koluszkach przy ul. Kościuszki 16
Zgodność z miejscowym planem zagospodarowania przestrzennego	Nie dotyczy
Etapy realizacji działania wraz z przewidywanym czasem (harmonogramem) realizacji	Zrealizowano w 2019 roku
Oczekiwane rezultaty	Rozwój bazy dydaktycznej I Liceum Ogólnokształcącego im. H. Sienkiewicza w Koluszkach
Instytucje i podmioty uczestniczące we wdrażaniu	Powiat Łódzki Wschodni Gmina Koluszki
Przewidywane nakłady do poniesienia	Powiat: 41 184,00 zł

Źródło danych: Wydział Rozwoju Gospodarczego, Rolnictwa i Ochrony Środowiska

Tabela nr 171. Zadanie I.2.2. – Działanie nr 4

Nazwa działania	Budowa kanalizacji deszczowej dla potrzeb odwodnienia budynku zajmowanego przez Szkołę Podstawową Nr 2 i I Liceum Ogólnokształcące w Koluszkach
Zgodność z miejscowym planem zagospodarowania przestrzennego	Nie dotyczy
Etapy realizacji działania wraz z przewidywanym czasem (harmonogramem) realizacji	Zrealizowano w 2019 roku
Oczekiwane rezultaty	Rozwój bazy dydaktycznej I Liceum Ogólnokształcącego im. H. Sienkiewicza w Koluszkach
Instytucje i podmioty uczestniczące we wdrażaniu	Powiat Łódzki Wschodni Gmina Koluszki
Przewidywane nakłady do poniesienia	Powiat: 72 654,00 zł

Źródło danych: Wydział Rozwoju Gospodarczego, Rolnictwa i Ochrony Środowiska

Tabela nr 172. Zadanie I.2.2. – Działanie nr 5

Nazwa działania	Wykonanie ogrodzenia od ul. Wigury dla Zespołu Szkół nr 1 w Koluszkach
Zgodność z miejscowym planem zagospodarowania przestrzennego	Nie dotyczy
Etapy realizacji działania wraz z przewidywanym czasem (harmonogramem) realizacji	Zaplanowano do realizacji w 2021 r.
Oczekiwane rezultaty	Poprawa zabezpieczenia Zespołu Szkół nr 1 w Koluszkach
Instytucje i podmioty uczestniczące we wdrażaniu	Powiat Łódzki Wschodni Zespół Szkół nr 1 w Koluszkach
Przewidywane nakłady do poniesienia	Powiat: 80 000,00 zł

Źródło danych: Wydział Edukacji i Spraw Społecznych – Starostwo Powiatowe w Łodzi

Tabela nr 173. Zadanie I.2.2. – Działanie nr 6

Nazwa działania	Wymiana ogrodzenia Zespołu Szkół nr 2 w Koluszkach
Zgodność z miejscowym planem zagospodarowania przestrzennego	Nie dotyczy
Etapy realizacji działania wraz z przewidywanym czasem (harmonogramem) realizacji	Zrealizowano w 2020 r.
Oczekiwane rezultaty	Poprawa zabezpieczenia Zespołu Szkół nr 2 w Koluszkach
Instytucje i podmioty uczestniczące we wdrażaniu	Powiat Łódzki Wschodni Zespół Szkół nr 2 w Koluszkach
Poniesione nakłady	Powiat: 79 814,70 zł

Źródło danych: Wydział Edukacji i Spraw Społecznych – Starostwo Powiatowe w Łodzi

Tabela nr 174. Zadanie I.2.2. – Działanie nr 7

Nazwa działania	Modernizacja boiska przy Zespole Szkół nr 2 w Koluszkach
Zgodność z miejscowym planem zagospodarowania przestrzennego	Nie dotyczy
Etapy realizacji działania wraz z przewidywanym czasem (harmonogramem) realizacji	Zaplanowano do realizacji w 2021 r.
Oczekiwane rezultaty	Poprawa funkcjonalności i bezpieczeństwa Zespołu Szkół nr 2 w Koluszkach, w zakresie korzystania z boiska.
Instytucje i podmioty uczestniczące we wdrażaniu	Powiat Łódzki Wschodni Zespół Szkół nr 2 w Koluszkach
Przewidywane nakłady do poniesienia	217 000,00 zł

Źródło danych: Wydział Edukacji i Spraw Społecznych – Starostwo Powiatowe w Łodzi

Tabela nr 175. Zadanie I.2.2. – Działanie nr 8

Nazwa działania	Budowa windy zewnętrznej w Specjalnym Ośrodku Szkolno-Wychowawczym w Koluszkach
Zgodność z miejscowym planem zagospodarowania przestrzennego	Zgodna
Etapy realizacji działania wraz z przewidywanym czasem (harmonogramem) realizacji	Do realizacji w latach 2020 - 2021
Oczekiwane rezultaty	Poprawa funkcjonalności Specjalnego Ośrodka Szkolno-Wychowawczego w Koluszkach
Instytucje i podmioty uczestniczące we wdrażaniu	Powiat Łódzki Wschodni Specjalny Ośrodek Szkolno-Wychowawczy w Koluszkach
Przewidywane nakłady do poniesienia	W 2020 r.: Powiat: 38 562,00 zł W 2021 r.: 340 000,00 zł w tym: Powiat: 204 275,23 zł Środki do pozyskania z PFRON: 135 724,77 zł

Źródło danych: Wydział Edukacji i Spraw Społecznych – Starostwo Powiatowe w Łodzi

Tabela nr 176. Zadanie I.2.2. – Działanie nr 9

Nazwa działania	Zakup stacji dozowania dwutlenku chloru do zwalczania bakterii Legionella w instalacji ciepłej wody użytkowej
Zgodność z miejscowym planem zagospodarowania przestrzennego	Nie dotyczy
Etapy realizacji działania wraz z przewidywanym czasem (harmonogramem) realizacji	Zrealizowano w 2020 r.
Oczekiwane rezultaty	Poprawa funkcjonalności i bezpieczeństwa w Specjalnym Ośrodku Szkolno-Wychowawczym w Koluszkach
Instytucje i podmioty uczestniczące we wdrażaniu	Powiat Łódzki Wschodni Specjalny Ośrodek Szkolno-Wychowawczy w Koluszkach
Przewidywane nakłady do poniesienia	Powiat: 11 623,50 zł

Źródło danych: Wydział Edukacji i Spraw Społecznych – Starostwo Powiatowe w Łodzi

Tabela nr 177. Zadanie I.2.2. – Działanie nr 10

Nazwa działania	Modernizacja łazienki w budynku Poradni Psychologiczno-Pedagogicznej w Koluszkach
Zgodność z miejscowym planem zagospodarowania przestrzennego	Nie dotyczy
Etapy realizacji działania wraz z przewidywanym czasem (harmonogramem) realizacji	Zrealizowano w 2020 r.
Oczekiwane rezultaty	Dostosowanie łazienki do potrzeb osób niepełnosprawnych
Instytucje i podmioty uczestniczące we wdrażaniu	Powiat Łódzki Wschodni Poradnia Psychologiczno-Pedagogicznej w Koluszkach
Przewidywane nakłady do poniesienia	14 480,37 zł w tym: Powiat: 6 516,17 zł Środki pozyskane z PFRON: 7 964,20 zł

Źródło danych: Wydział Edukacji i Spraw Społecznych – Starostwo Powiatowe w Łodzi

Tabela nr 178 Zadanie I.2.2. – Działanie nr 11

Nazwa działania	Modernizacja łazienek w budynku WTZ w miejscowości Koluszki, ul. Pomorska 5
Zgodność z miejscowym planem zagospodarowania przestrzennego	Nie dotyczy
Etapy realizacji działania wraz z przewidywanym czasem (harmonogramem) realizacji	Zrealizowano w 2019 r.
Oczekiwane rezultaty	Dostosowanie łazienki do potrzeb osób niepełnosprawnych
Instytucje i podmioty uczestniczące we wdrażaniu	Powiat Łódzki Wschodni Warsztat Terapii Zajęciowej w Koluszkach
Przewidywane nakłady do poniesienia	Powiat: 18 000,00 zł

Źródło danych: Wydział Rozwoju Gospodarczego, Rolnictwa i Ochrony Środowiska – Starostwo Powiatowe w Łodzi

Tabela nr 179. Zadanie I.2.2. – Działanie nr 12

Nazwa działania	Modernizacja nawierzchni korytarza na I piętrze w budynku Poradni Psychologiczno-Pedagogicznej w Koluszkach
Zgodność z miejscowym planem zagospodarowania przestrzennego	Nie dotyczy
Etapy realizacji działania wraz z przewidywanym czasem (harmonogramem) realizacji	Zrealizowano w 2020 r.
Oczekiwane rezultaty	Poprawa funkcjonalności Poradni Psychologiczno-Pedagogicznej w Koluszkach
Instytucje i podmioty uczestniczące we wdrażaniu	Powiat Łódzki Wschodni Poradnia Psychologiczno-Pedagogicznej w Koluszkach
Przewidywane nakłady do poniesienia	Powiat: 12 305,00 zł

Źródło danych: Wydział Edukacji i Spraw Społecznych – Starostwo Powiatowe w Łodzi

Tabela nr 180. Zadanie I.2.2.- Działanie nr 13

Nazwa działania	Rozbiórka komina budynku gospodarczego
Zgodność z miejscowym planem zagospodarowania przestrzennego	Nie dotyczy
Etapy realizacji działania wraz z przewidywanym czasem (harmonogramem) realizacji	Zrealizowano w 2017 r.
Oczekiwane rezultaty	Poprawa funkcjonalności DPS w Wiśniowej Górze
Instytucje i podmioty uczestniczące we wdrażaniu	Powiat Łódzki Wschodni
Poniesione nakłady	9 866,03 zł

Źródło danych: Dom Pomocy Społecznej w Wiśniowej Górze

Tabela nr 181. Zadanie I.2.2.- Działanie nr 14

Nazwa działania	Wymiana 61 m ogrodzenia z bramą i furtką
Zgodność z miejscowym planem zagospodarowania przestrzennego	Nie dotyczy
Etapy realizacji działania wraz z przewidywanym czasem (harmonogramem) realizacji	Zrealizowano w 2017 r.
Oczekiwane rezultaty	Poprawa funkcjonalności DPS w Wiśniowej Górze
Instytucje i podmioty uczestniczące we wdrażaniu	Powiat Łódzki Wschodni
Poniesione nakłady	60 958,00 zł

Źródło danych: Dom Pomocy Społecznej w Wiśniowej Górze

Tabela nr 182. Zadanie I.2.2.- Działanie nr 15

Nazwa działania	Zakup i montaż regałów samojezdnych na potrzeby Starostwa Powiatowego w Łodzi
Zgodność z miejscowym planem zagospodarowania przestrzennego	Nie dotyczy
Etapy realizacji działania wraz z przewidywanym czasem (harmonogramem) realizacji	Zrealizowano w 2018 r.
Oczekiwane rezultaty	Poprawa funkcjonalności siedziby Starostwa Powiatowego w Łodzi
Instytucje i podmioty uczestniczące we wdrażaniu	Powiat Łódzki Wschodni
Poniesione nakłady	16 438,95 zł

Źródło danych: Wydział Organizacyjny – Starostwo Powiatowe w Łodzi

Tabela nr 183. Zadanie I.2.2.- Działanie nr 16

Nazwa działania	Zakup urządzenia wielofunkcyjnego na potrzeby Wydziału Geodezji i Kartografii
Zgodność z miejscowym planem zagospodarowania przestrzennego	Nie dotyczy
Etapy realizacji działania wraz z przewidywanym czasem (harmonogramem) realizacji	Zrealizowano w 2019 r.
Oczekiwane rezultaty	Poprawa funkcjonalności siedziby Starostwa Powiatowego w Łodzi
Instytucje i podmioty uczestniczące we wdrażaniu	Powiat Łódzki Wschodni
Poniesione nakłady	11 070,00 zł

Źródło danych: Wydział Organizacyjny – Starostwo Powiatowe w Łodzi

Tabela nr 184. Zadanie I.2.2.- Działanie nr 17

Nazwa działania	Wymiana 2 sztuk dźwigów osobowych nr 1 i nr 2 znajdujących się w budynku użyteczności publicznej położonym w Łodzi przy ulicy H. Sienkiewicza 3
Zgodność z miejscowym planem zagospodarowania przestrzennego	Nie dotyczy
Etapy realizacji działania wraz z przewidywanym czasem (harmonogramem) realizacji	Do realizacji w 2021 roku
Oczekiwane rezultaty	Poprawa funkcjonalności siedziby Starostwa Powiatowego w Łodzi
Instytucje i podmioty uczestniczące we wdrażaniu	Powiat Łódzki Wschodni
Przewidywane nakłady do poniesienia	367 200,00 zł

Źródło danych: Wydział Organizacyjny – Starostwo Powiatowe w Łodzi

Tabela nr 185. Zadanie I.2.2.- Działanie nr 18

Nazwa działania	Modernizacja elementów budynku przy ul. H. Sienkiewicza 3 w Łodzi
Zgodność z miejscowym planem zagospodarowania przestrzennego	Nie dotyczy
Etapy realizacji działania wraz z przewidywanym czasem (harmonogramem) realizacji	Do realizacji w 2021 roku
Oczekiwane rezultaty	Poprawa funkcjonalności siedziby Starostwa Powiatowego w Łodzi
Instytucje i podmioty uczestniczące we wdrażaniu	Powiat Łódzki Wschodni
Przewidywane nakłady do poniesienia	400 100,00 zł

Źródło danych: Wydział Organizacyjny – Starostwo Powiatowe w Łodzi

Tabela nr 186. Zadanie I.2.2.- Działanie nr 19

Nazwa działania	Ułożenie kabla światłowodowego oraz przewodu telefonicznego w siedzibie Starostwa Powiatowego w Łodzi
Zgodność z miejscowym planem zagospodarowania przestrzennego	Nie dotyczy
Etapy realizacji działania wraz z przewidywanym czasem (harmonogramem) realizacji	Zrealizowano w 2019 r.
Oczekiwane rezultaty	Poprawa funkcjonalności siedziby Starostwa Powiatowego w Łodzi
Instytucje i podmioty uczestniczące we wdrażaniu	Powiat Łódzki Wschodni
Poniesione nakłady	9 162,27 zł

Źródło danych: Wydział Organizacyjny – Starostwo Powiatowe w Łodzi

Tabela nr 187. Zadanie I.2.2.- Działanie nr 20

Nazwa działania	Rozwój budownictwa pasywnego i energooszczędnego – budowa budynku Przedszkola i Zespołu dzieci młodszych w Wiśniowej Górze
Zgodność z miejscowym planem zagospodarowania przestrzennego	Nie dotyczy
Etapy realizacji działania wraz z przewidywanym czasem (harmonogramem) realizacji	Zadanie realizowane przez Gminę Andrespol. W ramach umowy o współpracy Powiat ma wykonać działania promocyjne. Zrealizowano w 2019 roku.
Oczekiwane rezultaty	Przejsie na gospodarkę niskoemisyjną
Instytucje i podmioty uczestniczące we wdrażaniu	Powiat Łódzki Wschodni UE
Poniesione nakłady	3 916,58 zł w tym: UE (wydatki kwalifikowane) 2 655,44 zł Powiat (wydatki kwalifikowane) 1 261,14 zł

Źródło danych: Wydział Rozwoju Gospodarczego, Rolnictwa i Ochrony Środowiska – Starostwo Powiatowe w Łodzi

Tabela nr 188. Zadanie I.2.2.- Działanie nr 21

Nazwa działania	Zakup i montaż regałów stacjonarnych do składnicy akt Powiatowego Centrum Pomocy Rodzinie
Zgodność z miejscowym planem zagospodarowania przestrzennego	Nie dotyczy
Etapy realizacji działania wraz z przewidywanym czasem (harmonogramem) realizacji	Zrealizowano w 2018 r.
Oczekiwane rezultaty	Poprawa funkcjonalności siedziby Powiatowego Centrum Pomocy Rodzinie
Instytucje i podmioty uczestniczące we wdrażaniu	Powiatowe Centrum Pomocy Rodzinie
Poniesione nakłady	12 423,00 zł

Źródło danych: Powiatowe Centrum Pomocy Rodzinie

Tabela nr 189. Zadanie I.2.2.- Działanie nr 22

Nazwa działania	Zakup sprzętu pomiarowego i informatycznego oraz oprogramowania niezbędnego do zakładania i aktualizowania operatów ewidencji gruntów oraz prowadzenia spraw ochrony gruntów rolnych
Zgodność z miejscowym planem zagospodarowania przestrzennego	Nie dotyczy
Etapy realizacji działania wraz z przewidywanym czasem (harmonogramem) realizacji	Zrealizowano w 2018 r. i w 2019 r.
Oczekiwane rezultaty	Poprawa funkcjonalności Wydziału Rozwoju Gospodarczego, Rolnictwa i Ochrony Środowiska – Starostwo Powiatowe w Łodzi
Instytucje i podmioty uczestniczące we wdrażaniu	Powiat Łódzki Wschodni Województwo Łódzkie
Poniesione nakłady	W 2018 roku: Dotacja z budżetu Województwa Łódzkiego: 6 136,47 zł W 2019 roku: Dotacja z budżetu Województwa Łódzkiego: 12 300,00 zł

Źródło danych: Wydział Rozwoju Gospodarczego, Rolnictwa i Ochrony Środowiska – Starostwo Powiatowe w Łodzi

Tabela nr 190. Zadanie I.2.2.- Działanie nr 23

Nazwa działania	Modernizacja budynku Warsztatów Szkolnych w Zespole Szkół Ponadgimnazjalnych Nr 1 w Koluszkach
Zgodność z miejscowym planem zagospodarowania przestrzennego	Nie dotyczy
Etapy realizacji działania wraz z przewidywanym czasem (harmonogramem) realizacji	Zrealizowano w 2018 r.
Oczekiwane rezultaty	Poprawa funkcjonalności Zespołu Szkół Ponadgimnazjalnych Nr 1 w Koluszkach
Instytucje i podmioty uczestniczące we wdrażaniu	Powiat Łódzki Wschodni Zespół Szkół Ponadgimnazjalnych nr 1 w Koluszkach
Poniesione nakłady	Powiat: 21 479,99 zł

Źródło danych: Wydział Edukacji i Spraw Społecznych – Starostwo Powiatowe w Łodzi

Tabela nr 191. Zadanie I.2.2.- Działanie nr 24

Nazwa działania	Wykonanie instalacji przeciwpożarowej w budynku Warsztatów Szkolnych w Zespole Szkół Ponadgimnazjalnych Nr 1 w Koluszkach
Zgodność z miejscowym planem zagospodarowania przestrzennego	Nie dotyczy
Etapy realizacji działania wraz z przewidywanym czasem (harmonogramem) realizacji	Zrealizowano w 2018 r.
Oczekiwane rezultaty	Poprawa bezpieczeństwa przeciwpożarowego Zespołu Szkół Ponadgimnazjalnych nr 1 w Koluszkach
Instytucje i podmioty uczestniczące we wdrażaniu	Powiat Łódzki Wschodni Zespół Szkół Ponadgimnazjalnych nr 1 w Koluszkach
Poniesione nakłady	Powiat: 19 188,94 zł

Źródło danych: Wydział Edukacji i Spraw Społecznych – Starostwo Powiatowe w Łodzi

Tabela nr 192. Zadanie I.2.2.- Działanie nr 25

Nazwa działania	Zakup szafy chłodniczej na wyposażenie kuchni Domu Pomocy Społecznej w Wiśniowej Górze
Zgodność z miejscowym planem zagospodarowania przestrzennego	Nie dotyczy
Etapy realizacji działania wraz z przewidywanym czasem (harmonogramem) realizacji	Zrealizowano w 2018 r.
Oczekiwane rezultaty	Poprawa funkcjonalności Domu Pomocy Społecznej w Wiśniowej Górze
Instytucje i podmioty uczestniczące we wdrażaniu	Powiat Łódzki Wschodni Dom Pomocy Społecznej w Wiśniowej Górze
Poniesione nakłady	DPS: 10 823,58 zł

Źródło danych: Dom Pomocy Społecznej w Wiśniowej Górze

Tabela nr 193. Zadanie I.2.2.- Działanie nr 26

Nazwa działania	Przebudowa ogrodzenia od ul. 1-go Maja w Domu Pomocy Społecznej w Wiśniowej Górze
Zgodność z miejscowym planem zagospodarowania przestrzennego	Nie dotyczy
Etapy realizacji działania wraz z przewidywanym czasem (harmonogramem) realizacji	Zrealizowano w 2018 r.
Oczekiwane rezultaty	Poprawa funkcjonalności Domu Pomocy Społecznej w Wiśniowej Górze
Instytucje i podmioty uczestniczące we wdrażaniu	Powiat Łódzki Wschodni Dom Pomocy Społecznej w Wiśniowej Górze
Poniesione nakłady	DPS: 32 798,99 zł

Źródło danych: Dom Pomocy Społecznej w Wiśniowej Górze

Tabela nr 194. Zadanie I.2.2.- Działanie nr 27

Nazwa działania	Termomodernizacja budynku gospodarczego Domu Pomocy Społecznej w Wiśniowej Górze – I etap - dach
Zgodność z miejscowym planem zagospodarowania przestrzennego	Nie dotyczy
Etapy realizacji działania wraz z przewidywanym czasem (harmonogramem) realizacji	Zrealizowano w 2019 r.
Oczekiwane rezultaty	Poprawienie infrastruktury technicznej Domu Pomocy Społecznej w Wiśniowej Górze
Instytucje i podmioty uczestniczące we wdrażaniu	Powiat Łódzki Wschodni Dom Pomocy Społecznej w Wiśniowej Górze
Przewidywane nakłady do poniesienia	Powiat: 259 241,22 zł

Źródło danych: Dom Pomocy Społecznej w Wiśniowej Górze

Tabela nr 195. Zadanie I.2.2.- Działanie nr 28

Nazwa działania	Termomodernizacja budynku gospodarczego Domu Pomocy Społecznej w Wiśniowej Górze – II etap
Zgodność z miejscowym planem zagospodarowania przestrzennego	Nie dotyczy
Etapy realizacji działania wraz z przewidywanym czasem (harmonogramem) realizacji	Zrealizowano w 2020 r.
Oczekiwane rezultaty	Poprawienie infrastruktury technicznej Domu Pomocy Społecznej w Wiśniowej Górze
Instytucje i podmioty uczestniczące we wdrażaniu	Powiat Łódzki Wschodni Dom Pomocy Społecznej w Wiśniowej Górze
Przewidywane nakłady do poniesienia	287 582,55 zł

Źródło danych: Dom Pomocy Społecznej w Wiśniowej Górze

Tabela nr 196. Zadanie I.2.2.- Działanie nr 29

Nazwa działania	Termomodernizacja budynku gospodarczego Domu Pomocy Społecznej w Wiśniowej Górze – III etap
Zgodność z miejscowym planem zagospodarowania przestrzennego	Nie dotyczy
Etapy realizacji działania wraz z przewidywanym czasem (harmonogramem) realizacji	Do realizacji w 2021 r.
Oczekiwane rezultaty	Poprawienie infrastruktury technicznej Domu Pomocy Społecznej w Wiśniowej Górze
Instytucje i podmioty uczestniczące we wdrażaniu	Powiat Łódzki Wschodni Dom Pomocy Społecznej w Wiśniowej Górze
Przewidywane nakłady do poniesienia	454 917,00 zł

Źródło danych: Dom Pomocy Społecznej w Wiśniowej Górze

Tabela nr 197. Zadanie I.2.2.- Działanie nr 30

Nazwa działania	Zakup pieca konwekcyjno - parowego dla potrzeb kuchni Domu Pomocy Społecznej w Wiśniowej Górze
Zgodność z miejscowym planem zagospodarowania przestrzennego	Nie dotyczy
Etapy realizacji działania wraz z przewidywanym czasem (harmonogramem) realizacji	Zrealizowano w 2020 r.
Oczekiwane rezultaty	Poprawienie infrastruktury technicznej Domu Pomocy Społecznej w Wiśniowej Górze
Instytucje i podmioty uczestniczące we wdrażaniu	Powiat Łódzki Wschodni Dom Pomocy Społecznej w Wiśniowej Górze
Przewidywane nakłady do poniesienia	47 805,92 zł

Źródło danych: Dom Pomocy Społecznej w Wiśniowej Górze

Tabela nr 198. Zadanie I.2.2.- Działanie nr 31

Nazwa działania	Wymiana 114 mb ogrodzenia betonowego
Zgodność z miejscowym planem zagospodarowania przestrzennego	Nie dotyczy
Etapy realizacji działania wraz z przewidywanym czasem (harmonogramem) realizacji	Zrealizowano w 2020 r.
Oczekiwane rezultaty	Poprawienie infrastruktury technicznej Domu Pomocy Społecznej w Wiśniowej Górze
Instytucje i podmioty uczestniczące we wdrażaniu	Powiat Łódzki Wschodni Dom Pomocy Społecznej w Wiśniowej Górze
Przewidywane nakłady do poniesienia	22 140,00 zł

Źródło danych: Dom Pomocy Społecznej w Wiśniowej Górze

Tabela nr 199. Zadanie I.2.2.- Działanie nr 32

Nazwa działania	Zakup samochodu 9-cio osobowego typu mikrobus (8+1) przystosowanego do przewozu osób niepełnosprawnych, w tym 1 osoby na wózku inwalidzkim
Zgodność z miejscowym planem zagospodarowania przestrzennego	Nie dotyczy
Etapy realizacji działania wraz z przewidywanym czasem (harmonogramem) realizacji	Zrealizowano w 2018 r.
Oczekiwane rezultaty	Poprawa funkcjonalności Domu Pomocy Społecznej w Wiśniowej Górze
Instytucje i podmioty uczestniczące we wdrażaniu	Powiat Łódzki Wschodni Dom Pomocy Społecznej w Wiśniowej Górze PFRON
Poniesione nakłady	118 695,00 zł w tym: Powiat: 38 695,00 zł Dotacja z PFRON: 80 000,00 zł

Źródło danych: Dom Pomocy Społecznej w Wiśniowej Górze

Tabela nr 200. Zadanie I.2.2.- Działanie nr 33

Nazwa działania	Zakup samochodu typu mikrobus 8+1 przystosowanego do przewozu osób niepełnosprawnych, w tym na wózkach inwalidzkich
Zgodność z miejscowym planem zagospodarowania przestrzennego	Nie dotyczy
Etapy realizacji działania wraz z przewidywanym czasem (harmonogramem) realizacji	Zrealizowano w 2019 r.
Oczekiwane rezultaty	Poprawienie funkcjonalności Domu Pomocy Społecznej w Wiśniowej
Instytucje i podmioty uczestniczące we wdrażaniu	Powiat Łódzki Wschodni Dom Pomocy Społecznej w Wiśniowej Górze
Przewidywane nakłady do poniesienia	144 200,00 zł w tym: Powiat: 64 200,00 zł Dotacja z PFRON: 80 000,00 zł

Źródło danych: Dom Pomocy Społecznej w Wiśniowej Górze

Tabela nr 201. Zadanie I.2.2.- Działanie nr 34

Nazwa działania	Centrum Usług Społecznych „WISIENKA”
Zgodność z miejscowym planem zagospodarowania przestrzennego	Nie dotyczy
Etapy realizacji działania wraz z przewidywanym czasem (harmonogramem) realizacji	Zrealizowano latach 2018 - 2020
Oczekiwane rezultaty	Poprawa opieki nad ludźmi zagrożonymi ubóstwem lub wykluczeniem społecznym
Instytucje i podmioty uczestniczące we wdrażaniu	Powiat Łódzki Wschodni PCPR
Poniesione nakłady	W 2018 r.: 328 282,97 zł w tym: UE: 264 444,44 zł Budżet państwa: 15 555,56 zł Powiat: 48 282,97 zł W 2019 r.: Powiat: 4 990,00 zł W 2020 r. 15 305,98 zł w tym: UE: 14 455,65 zł Budżet państwa: 850,33 zł

Źródło danych: Powiatowe Centrum Pomocy Rodzinie

Tabela nr 202. Zadanie I.2.2.- Działanie nr 35

Nazwa działania	Centrum Usług Środowiskowych „WISIENKA – C.D.”
Zgodność z miejscowym planem zagospodarowania przestrzennego	Nie dotyczy
Etapy realizacji działania wraz z przewidywanym czasem (harmonogramem) realizacji	Zrealizowano w 2020 r.
Oczekiwane rezultaty	Poprawa opieki nad ludźmi zagrożonymi ubóstwem lub wykluczeniem społecznym
Instytucje i podmioty uczestniczące we wdrażaniu	Powiat Łódzki Wschodni PCPR
Poniesione nakłady	UE: 178 504,53 zł

Źródło danych: Powiatowe Centrum Pomocy Rodzinie

Tabela nr 203. Zadanie I.2.2.- Działanie nr 36

Nazwa działania	Centrum Usług Społecznych "WISIENKA" - utworzenie miejsc świadczenia usług dla osób niepełnosprawnych w ramach wsparcia dziennego
Zgodność z miejscowym planem zagospodarowania przestrzennego	Nie dotyczy
Etapy realizacji działania wraz z przewidywanym czasem (harmonogramem) realizacji	Zrealizowano w latach 2018 - 2020
Oczekiwane rezultaty	Poprawa opieki nad ludźmi
Instytucje i podmioty uczestniczące we wdrażaniu	Powiat Łódzki Wschodni PCPR
Przewidywane nakłady do poniesienia	1 449 004,21 zł w tym: UE: 1 260 561,57 zł Budżet państwa: 74 150,69 zł Powiat: 114 291,95 zł

Źródło danych: Powiatowe Centrum Pomocy Rodzinie

Tabela nr 204. Zadanie I.2.2.- Działanie nr 37

Nazwa działania	Przebudowa obiektu przeznaczanego na Dzienny Dom Pomocy w ramach Centrum Usług Społecznych „WISIENKA”
Zgodność z miejscowym planem zagospodarowania przestrzennego	Nie dotyczy
Etapy realizacji działania wraz z przewidywanym czasem (harmonogramem) realizacji	Zrealizowano w 2018 r.
Oczekiwane rezultaty	Poprawa funkcjonalności CUS „WISIENKA”
Institucje i podmioty uczestniczące we wdrażaniu	Powiat Łódzki Wschodni PCPR PFRON
Przewidywane nakłady do poniesienia	1 508 542,59 zł w tym: Powiat: 1 376 542,59 zł Dofinansowanie z Samorządu Województwa: 132 000,00 zł

Źródło danych: Powiatowe Centrum Pomocy Rodzinie

Tabela nr 205. Zadanie I.2.2.- Działanie nr 38

Nazwa działania	Centrum Usług Środowiskowych "WISIENKA2" - zwiększenie dostępności usług zdrowotnych
Zgodność z miejscowym planem zagospodarowania przestrzennego	Nie dotyczy
Etapy realizacji działania wraz z przewidywanym czasem (harmonogramem) realizacji	Do realizacji w 2019-2022
Oczekiwane rezultaty	Poprawa opieki nad ludźmi zagrożonymi ubóstwem lub wykluczeniem społecznym
Institucje i podmioty uczestniczące we wdrażaniu	Powiat Łódzki Wschodni PCPR
Przewidywane nakłady do poniesienia	3 337 306,28 zł w tym: UE: 2 954 214,34 zł Budżet państwa: 173 668,51 zł Powiat: 209 423,43 zł

Źródło danych: Powiatowe Centrum Pomocy Rodzinie

Tabela nr 206. Zadanie I.2.2.- Działanie nr 39

Nazwa działania	Przebudowa pawilonu administracyjno – biurowego z przeznaczeniem na warsztat Terapii Zajęciowej – etap II
Zgodność z miejscowym planem zagospodarowania przestrzennego	Nie dotyczy
Etapy realizacji działania wraz z przewidywanym czasem (harmonogramem) realizacji	Do realizacji w latach 2020 -2021
Oczekiwane rezultaty	Poprawa funkcjonalności DPS w Wiśniowej Górze
Instytucje i podmioty uczestniczące we wdrażaniu	Powiat Łódzki Wschodni
Przewidywane nakłady do poniesienia	Szacunkowe koszty całkowite 2 151 800,00 zł w tym: W 2020 r. 1 800,00 zł w tym: W 2021 r: 2 150 000,00 zł w tym: Powiat: 29 274,00 zł Rządowy Fundusz Inwestycji Lokalnych: 2 120 726,00 zł

Źródło danych: Wydział Rozwoju Gospodarczego, Rolnictwa i Ochrony Środowiska – Starostwo Powiatowe w Łodzi

Tabela nr 207. Zadanie I.2.2.- Działanie nr 40

Nazwa działania	Centrum Usług Środowiskowych „CUŚ” – przebudowa budynków DPS w Wiśniowej Górze na potrzeby ŚDS i WTZ
Zgodność z miejscowym planem zagospodarowania przestrzennego	Nie dotyczy
Etapy realizacji działania wraz z przewidywanym czasem (harmonogramem) realizacji	Zrealizowano w 2019 roku
Oczekiwane rezultaty	Poprawa opieki nad ludźmi zagrożonymi ubóstwem lub wykluczeniem społecznym
Instytucje i podmioty uczestniczące we wdrażaniu	Powiat Łódzki Wschodni
Przewidywane nakłady do poniesienia	Powiat: 5 000,00 zł

Źródło danych: Wydział Rozwoju Gospodarczego, Rolnictwa i Ochrony Środowiska – Starostwo Powiatowe w Łodzi

Tabela nr 208. Zadanie I.2.2.- Działanie nr 41

Nazwa działania	Zakup samochodu 9-cio osobowego (8+1) przystosowanego do przewozu osób niepełnosprawnych, w tym 1 osoby na wózku inwalidzkim
Zgodność z miejscowym planem zagospodarowania przestrzennego	Nie dotyczy
Etapy realizacji działania wraz z przewidywanym czasem (harmonogramem) realizacji	Zrealizowano w 2020 roku
Oczekiwane rezultaty	Poprawa funkcjonalności DPS w Lisowicach
Instytucje i podmioty uczestniczące we wdrażaniu	Powiat Łódzki Wschodni
Przewidywane nakłady do poniesienia	185 115,00 zł w tym: Powiat: 95 115,00 zł, Dotacja z PFRON: 90 000,00 zł

Źródło danych: Dom Pomocy Społecznej w Lisowicach

Tabela nr 209. Zadanie I.2.2.- Działanie nr 42

Nazwa działania	Zakup samochodu służbowego do Starostwa Powiatowego w Łodzi
Zgodność z miejscowym planem zagospodarowania przestrzennego	Nie dotyczy
Etapy realizacji działania wraz z przewidywanym czasem (harmonogramem) realizacji	Zrealizowano w 2020 roku
Oczekiwane rezultaty	Poprawa funkcjonalności Starostwa Powiatowego w Łodzi
Instytucje i podmioty uczestniczące we wdrażaniu	Powiat Łódzki Wschodni
Przewidywane nakłady do poniesienia	Powiat: 83 300,00 zł

Źródło danych: Starostwo Powiatowe w Łodzi

Tabela nr 210. Zadanie I.2.2.- Działanie nr 43

Nazwa działania	Modernizacja pomieszczenia budynku nr 2 (55m²) Zespołu Szkół nr 2 w Koluśzkach z przeznaczeniem na utworzenie pracowni logistycznej
Zgodność z miejscowym planem zagospodarowania przestrzennego	Nie dotyczy
Etapy realizacji działania wraz z przewidywanym czasem (harmonogramem) realizacji	Do realizacji w 2021 r.
Oczekiwane rezultaty	Rozwój bazy dydaktycznej Zespołu Szkół nr 2 w Koluśzkach
Instytucje i podmioty uczestniczące we wdrażaniu	Powiat Łódzki Wschodni Zespół Szkół nr 2 w Koluśzkach
Nakłady do poniesienia	Powiat: 32 424,00 zł

Źródło danych: Wydział Edukacji i Spraw Społecznych – Starostwo Powiatowe w Łodzi

Tabela nr 211. Zadanie I.2.2.- Działanie nr 44

Nazwa działania	Wymiana podłogi na korytarzu I piętra w budynku nr 1 Zespołu Szkół nr 2 w Koluśzkach
Zgodność z miejscowym planem zagospodarowania przestrzennego	Nie dotyczy
Etapy realizacji działania wraz z przewidywanym czasem (harmonogramem) realizacji	Do realizacji w 2021 r.
Oczekiwane rezultaty	Poprawa funkcjonalności i bezpieczeństwa Zespołu Szkół nr 2 w Koluśzkach
Instytucje i podmioty uczestniczące we wdrażaniu	Powiat Łódzki Wschodni Zespół Szkół nr 2 w Koluśzkach
Nakłady do poniesienia	Powiat: 29 500,00 zł

Źródło danych: Wydział Edukacji i Spraw Społecznych – Starostwo Powiatowe w Łodzi

Tabela nr 212. Zadanie I.2.2.- Działanie nr 45

Nazwa działania	Budowa placu zabaw na potrzeby Przedszkola Nr 1 i SOSW w Koluśzkach
Zgodność z miejscowym planem zagospodarowania przestrzennego	Zgodna
Etapy realizacji działania wraz z przewidywanym czasem (harmonogramem) realizacji	Do realizacji w 2021 r.
Oczekiwane rezultaty	Rozwój bazy Specjalnego Ośrodka Szkolno-Wychowawczego w Koluśzkach
Instytucje i podmioty uczestniczące we wdrażaniu	Powiat Łódzki Wschodni Specjalny Ośrodek Szkolno -Wychowawczy w Koluśzkach Gmina Koluśzki
Nakłady do poniesienia	Powiat: 136 250,00 zł Gmina Koluśzki 136 250,00 zł

Źródło danych: Wydział Edukacji i Spraw Społecznych – Starostwo Powiatowe w Łodzi

Tabela nr 213. Zadanie I.2.2.- Działanie nr 46

Nazwa działania	Modernizacja budynku nr 2 Zespołu Szkół nr 2 w Koluszkach – dochodzenie do standardów obowiązujących Specjalny Ośrodek Szkolno – Wychowawczy w Koluszkach
Zgodność z miejscowym planem zagospodarowania przestrzennego	Nie dotyczy
Etapy realizacji działania wraz z przewidywanym czasem (harmonogramem) realizacji	Do realizacji w 2021 r.
Oczekiwane rezultaty	Poprawa bezpieczeństwa w Specjalnym Ośrodku Szkolno - Wychowawczym w Koluszkach i Zespole Szkół nr 2 w Koluszkach
Instytucje i podmioty uczestniczące we wdrażaniu	Powiat Łódzki Wschodni Specjalny Ośrodek Szkolno -Wychowawczy w Koluszkach
Nakłady do poniesienia	Powiat: 200 000,00 zł

Źródło danych: Wydział Edukacji i Spraw Społecznych – Starostwo Powiatowe w Łodzi

Zadanie I.2.4. Rewitalizacja obiektów zabytkowych

Tabela nr 214. Zadanie I.2.4.- Działanie nr 1

Nazwa działania	Termomodernizacja budynku DPS w Lisowicach
Zgodność z miejscowym planem zagospodarowania przestrzennego	Zachowana
Etapy realizacji działania wraz z przewidywanym czasem (harmonogramem) realizacji	Zrealizowano w latach 2015-2018
Oczekiwane rezultaty	Poprawa funkcjonalności DPS w Lisowicach
Instytucje i podmioty uczestniczące we wdrażaniu	Powiat Łódzki Wschodni Regionalny Program Operacyjny
Poniesione nakłady	764 440,23 zł w tym: Powiat: 397 714,18 zł Dofinansowanie RPO: 366 726,05 zł w 2015 roku: 31 249,20 zł Powiat: 22 217,10 zł Dofinansowanie: 9 032,10 zł w 2017 roku: 14 145,00 zł Powiat: 10 341,68 zł Dofinansowanie: 3 803,32 zł w 2018 roku: 719 046,03 zł Powiat: 365 155,40 zł Dofinansowanie: 353 890,63 zł

Źródło danych: Wydział Rozwoju Gospodarczego, Rolnictwa i Ochrony Środowiska - Starostwo Powiatowe w Łodzi

Tabela nr 215. Zadanie I.2.4.- Działanie nr 2

Nazwa działania	Zwrot dotacji w związku z rozliczeniem projektu pn. „Termomodernizacja budynku DPS w Lisowicach”
Zgodność z miejscowym planem zagospodarowania przestrzennego	Zachowana
Etapy realizacji działania wraz z przewidywanym czasem (harmonogramem) realizacji	Zrealizowano w 2019 r.
Oczekiwane rezultaty	Poprawa funkcjonalności DPS w Lisowicach
Instytucje i podmioty uczestniczące we wdrażaniu	Powiat Łódzki Wschodni
Poniesione nakłady	Powiat: 82,99 zł

Źródło danych: Wydział Rozwoju Gospodarczego, Rolnictwa i Ochrony Środowiska - Starostwo Powiatowe w Łodzi

Tabela nr 216. Zadanie I.2.4.- Działanie nr 3

Nazwa działania	„Rewaloryzacja parku w Lisowicach”
Zgodność z miejscowym planem zagospodarowania przestrzennego	Zachowana
Etapy realizacji działania wraz z przewidywanym czasem (harmonogramem) realizacji	Do realizacji w 2016-2018 I Etap – projekt w 2016 r. II Etap – sporządzenie wizualizacji w 2017 r. III Etap – wykonanie w 2018 r.
Oczekiwane rezultaty	Zachowanie dziedzictwa kulturowego poprzez odtworzenie pierwotnych założeń przestrzennych i wykonanie zabiegów pielęgnacyjnych w parku przydworskim wpisanym do rejestru zabytków 30.05.1967 r. pod nr rej. A/379
Instytucje i podmioty uczestniczące we wdrażaniu	Powiat Łódzki Wschodni WFOŚiGW
Poniesione nakłady	520 587,65 zł w tym: Powiat: 87 937,65 zł (2016 r. – 17 990,00 zł) (2017 r. – 2 999,99 zł) 2018 r. – 499 597,66 zł w tym: Powiat: 66 947,66 zł WFOŚiGW: 432 650,00 zł w tym: Dotacja: 216 325,00 zł Pożyczka: 216 325,00 zł

Źródło danych: Wydział Rozwoju Gospodarczego, Rolnictwa i Ochrony Środowiska - Starostwo Powiatowe w Łodzi

Cel operacyjny I.4 Tworzenie systemu informacji o nieruchomościach

Zadanie I.4.1 Aktualizacja danych przestrzennych dotyczących nieruchomości

Tabela nr 217. Zadanie I.4.1.- Działanie nr 1

Nazwa działania	Aktualizacja danych przestrzennych w bazach ewidencji gruntów i budynków
Zgodność z miejscowym planem zagospodarowania przestrzennego	TAK
Etapy realizacji działania wraz z przewidywanym czasem (harmonogramem) realizacji	Realizacja 2016 – 2022
Oczekiwane rezultaty	Zwiększenie dostępności e-usług publicznych oraz wzrost liczby mieszkańców korzystających z e-usług w Powiecie Łódzkim Wschodnim w obszarze geodezji dzięki wdrożeniu systemu udostępniania informacji przestrzennej i rozbudowie Geoportalu
Instytucje i podmioty uczestniczące we wdrażaniu	Starostwo Powiatowe w Łodzi PODGiK
Przewidywane nakłady do poniesienia	Nakłady na aktualizację danych przestrzennych w bazach ewidencji gruntów i budynków stanowią część nakładów przewidzianych w zadaniu I.4.4. – Cyfryzacja zasobu geodezyjno – kartograficznego dla Powiatu Łódzkiego Wschodniego

Źródło danych: Wydział Gospodarki Nieruchomościami- Starostwo Powiatowe w Łodzi

Zadanie I.4.2 Modernizacja ewidencji gruntów i budynków

Tabela nr 218. Zadanie I.4.2.- Działanie nr 1

Nazwa działania	Modernizacja ewidencji gruntów i budynków obręb Stefanów, gm. Brójce, obręb Jeziorko, gm. Koluszki, obręb Kruszów, gm. Tuszyń
Zgodność z miejscowym planem zagospodarowania przestrzennego	TAK
Etapy realizacji działania wraz z przewidywanym czasem (harmonogramem) realizacji	Zrealizowano w 2016 r.
Oczekiwane rezultaty	Utworzenia pełnego zakresu zbioru danych ewidencyjnych
Instytucje i podmioty uczestniczące we wdrażaniu	Starostwo Powiatowe w Łodzi PODGiK
Poniesione nakłady	180 998,00 zł

Źródło danych: Wydział Gospodarki Nieruchomościami- Starostwo Powiatowe w Łodzi

Zadanie I.4.3 Regulacja stanów prawnych nieruchomości

Tabela nr 219. Zadanie I.4.3.- Działanie nr 1

Nazwa działania	Prowadzenie spraw cywilno – prawnych i administracyjnych
Zgodność z miejscowym planem zagospodarowania przestrzennego	TAK
Etapy realizacji działania wraz z przewidywanym czasem (harmonogramem) realizacji	Zrealizowano w 2016 r.
Oczekiwane rezultaty	Założenie Ksiąg Wieczystych dla nieruchomości Skarbu Państwa
Instytucje i podmioty uczestniczące we wdrażaniu	Starostwo Powiatowe w Łodzi PODGiK
Poniesione nakłady	25 768,00 zł

Źródło danych: Wydział Gospodarki Nieruchomościami- Starostwo Powiatowe w Łodzi

Tabela nr 220. Zadanie I.4.3.- Działanie nr 2

Nazwa działania	Wykonanie mapy do celów prawnych z projektem podziału nieruchomości położonych w gminie Tuszyn, obręb Modlica ilustrującego zajęcie nieruchomości pod drogę powiatową nr 1512E od skrzyżowania z autostradą A-1 do granic obrębu Modlica z gminą Brójce i nabycie nieruchomości pod drogę powiatową nr 1512E w miejscowości Modlica, gm. Tuszyn
Zgodność z miejscowym planem zagospodarowania przestrzennego	TAK
Etapy realizacji działania wraz z przewidywanym czasem (harmonogramem) realizacji	Realizacja 2020 r. – 2021 r.
Oczekiwane rezultaty	Nabycie nieruchomości pod drogę powiatową nr 1512E w miejscowości Modlica
Instytucje i podmioty uczestniczące we wdrażaniu	Powiat Łódzki Wschodni
Poniesione nakłady	38 130,00 zł

Źródło danych: Wydział Gospodarki Nieruchomościami- Starostwo Powiatowe w Łodzi

Tabela nr 221. Zadanie I.4.3.- Działanie nr 3

Nazwa działania	Nabycie nieruchomości pod drogę powiatową nr 1512E w miejscowości Modlica, gm. Tuszyn
Zgodność z miejscowym planem zagospodarowania przestrzennego	TAK
Etapy realizacji działania wraz z przewidywanym czasem (harmonogramem) realizacji	Zrealizowano w 2019 r.
Oczekiwane rezultaty	Nabycie nieruchomości pod drogę powiatową nr 1512E w miejscowości Modlica
Instytucje i podmioty uczestniczące we wdrażaniu	Powiat Łódzki Wschodni
Poniesione nakłady	2 180,50 zł

Źródło danych: Wydział Gospodarki Nieruchomościami- Starostwo Powiatowe w Łodzi

Zadanie I.4.4 Tworzenie cyfrowych baz danych i systemów udostępniania danych

Tabela nr 222. Zadanie I.4.4.- Działanie nr 1

Nazwa działania	„Budowa systemu informacji przestrzennej wspierającego świadczenia e-usług przez powiaty z terenu województwa łódzkiego”
Zgodność z miejscowym planem zagospodarowania przestrzennego	TAK
Etapy realizacji działania wraz z przewidywanym czasem (harmonogramem) realizacji	Realizacja 2017 - 2023
Oczekiwane rezultaty	Utworzenie baz danych wraz z udostępnieniem e-usług pozwoli na pełne wykorzystanie Geoportalu dla interesariuszy oraz umożliwi zbudowanie zestawu e-usług , które wynikają z potrzeb oraz statystyk załatwianych spraw w Powiecie Łódzkim Wschodnim
Instytucje i podmioty uczestniczące we wdrażaniu	Starostwo Powiatowe w Łodzi PODGiK Wydział GiK
Przewidywane nakłady do poniesienia	3 966 190,29 zł w tym: 2017 r. – 5 535,00 zł 2018 r. – 5 220,00 zł 2019 r. – 76 558,94 zł 2020 r. – 172 588,65 zł 2021 r. – 947 432,20 zł 2022 r. - 946 418,89 zł 2023 r. – 1 812 436,61 zł

Źródło danych: Wydział Geodezji i Kartografii – Starostwo Powiatowe w Łodzi

II. CEL STRATEGICZNY- Poprawa jakości życia mieszkańców

Cel operacyjny II.1 Poprawa stanu i poczucia bezpieczeństwa mieszkańców

Zadanie II.1.1 Prowadzenie działań informacyjnych, edukacyjnych i promocyjnych dotyczących bezpieczeństwa

Tabela nr 223. Zadanie II.1.1.- Działanie nr 1

Nazwa działania	Zakup sprzętu elektronicznego i łączności, informatycznego, w tym oprogramowania i licencji, transportowego, pływającego, uzbrojenia, techniki specjalnej, kwaterunkowego i gospodarczego, szkoleniowego i sportowego, medycznego oraz pozostałego
Zgodność z miejscowym planem zagospodarowania przestrzennego	Brak planu
Etapy realizacji działania wraz z przewidywanym czasem (harmonogramem) realizacji	Zrealizowano w 2018 r. i w 2020 r.
Oczekiwane rezultaty	Zwiększenie bezpieczeństwa i poprawa funkcjonalności KP PSP
Instytucje i podmioty uczestniczące we wdrażaniu	KP PSP w Koluszkach
Przewidywane nakłady do poniesienia	W 2018 r.: 13 600,00 zł W 2020 r.: 57 500,00 zł

Źródło danych: Komenda Powiatowa Państwowej Straży Pożarnej w Koluszkach

Tabela nr 224. Zadanie II.1.1.- Działanie nr 2

Nazwa działania	Zakup lekkiego samochodu rozpoznawczo-ratowniczego typu Pick-up dla Komendy Powiatowej Państwowej Straży Pożarnej powiatu łódzkiego wschodniego zs. w Koluszkach
Zgodność z miejscowym planem zagospodarowania przestrzennego	Brak planu
Etapy realizacji działania wraz z przewidywanym czasem (harmonogramem) realizacji	Zrealizowano w 2020 r.
Oczekiwane rezultaty	Zwiększenie bezpieczeństwa i poprawa funkcjonalności KP PSP
Instytucje i podmioty uczestniczące we wdrażaniu	KP PSP w Koluszkach
Przewidywane nakłady do poniesienia	110 000,00 zł w tym: 30 000,00 zł – Powiat 80 000,00 zł – Wojewódzki Fundusz Wsparcia Państwowej Straży Pożarnej w Łodzi

Źródło danych: Komenda Powiatowa Państwowej Straży Pożarnej w Koluszkach

Tabela nr 225. Zadanie II.1.1.- Działanie nr 3

Nazwa działania	Zakup lekkiego samochodu operacyjnego dla Komendy Powiatowej Państwowej Straży Pożarnej pow. łódzkiego wschodniego zs. w Koluszkach
Zgodność z miejscowym planem zagospodarowania przestrzennego	Brak planu
Etapy realizacji działania wraz z przewidywanym czasem (harmonogramem) realizacji	Zrealizowano w 2020 r.
Oczekiwane rezultaty	Zwiększenie bezpieczeństwa i poprawa funkcjonalności KP PSP
Instytucje i podmioty uczestniczące we wdrażaniu	KP PSP w Koluszkach
Przewidywane nakłady do poniesienia	120 000,00 zł - Wojewódzki Fundusz Wsparcia Państwowej Straży Pożarnej w Łodzi

Źródło danych: Komenda Powiatowa Państwowej Straży Pożarnej w Koluszkach

Tabela nr 226. Zadanie II.1.1.- Działanie nr 4

Nazwa działania	Budowa Posterunku JRG w Tuszynie
Zgodność z miejscowym planem zagospodarowania przestrzennego	Brak planu
Etapy realizacji działania wraz z przewidywanym czasem (harmonogramem) realizacji	Zaplanowane do realizacji w latach 2022-2024
Oczekiwane rezultaty	Zwiększenie bezpieczeństwa i poprawa funkcjonalności KP PSP
Instytucje i podmioty uczestniczące we wdrażaniu	KP PSP w Koluszkach
Przewidywane nakłady do poniesienia	7 500 000,00 zł – środki planowane do pozyskania z budżetu państwa

Źródło danych: Komenda Powiatowa Państwowej Straży Pożarnej w Koluszkach

Tabela nr 227. Zadanie II.1.1.- Działanie nr 5

Nazwa działania	Remont stadionu KP PSP powiatu łódzkiego wschodniego zs. w Koluszkach
Zgodność z miejscowym planem zagospodarowania przestrzennego	Brak planu
Etapy realizacji działania wraz z przewidywanym czasem (harmonogramem) realizacji	Zaplanowane do realizacji w latach 2022 - 2023
Oczekiwane rezultaty	Zwiększenie bezpieczeństwa i poprawa funkcjonalności KP PSP
Instytucje i podmioty uczestniczące we wdrażaniu	KP PSP w Koluszkach
Przewidywane nakłady do poniesienia	2 500 000,00 zł – środki planowane do pozyskania z budżetu państwa

Źródło danych: Komenda Powiatowa Państwowej Straży Pożarnej w Koluszkach

Cel operacyjny II.2 Promocja zdrowia

Zadanie II.2.1. Promowanie realizacji programów wynikających z Narodowego Programu Zdrowia (akcje informacyjne i szkolenia)

Tabela nr 228. Zadanie II.2.1.- Działanie nr 1

Nazwa działania	Promowanie realizacji programów wynikających z Narodowego Programu Zdrowia (akcje informacyjne i szkolenia)
Zgodność z miejscowym planem zagospodarowania przestrzennego	Brak planu
Etapy realizacji działania wraz z przewidywanym czasem (harmonogramem) realizacji	Stale w okresie 2016-2022
Oczekiwane rezultaty	Podniesienie świadomości mieszkańców na temat programów zdrowotnych realizowanych w ramach NPZ oraz zwiększenie uczestnictwa w badaniach profilaktycznych.
Instytucje i podmioty uczestniczące we wdrażaniu	Podmioty realizujące zadania z zakresu promocji i ochrony zdrowia, organizacje pozarządowe.
Przewidywane nakłady do poniesienia	Nakłady zawarte w kosztach funkcjonowania Powiatu.

Źródło danych: Wydział Edukacji i Spraw Społecznych - Starostwo Powiatowe w Łodzi

Tabela nr 229. Zadanie II.2.1.- Działanie nr 2

Nazwa działania	Utworzenie punktu dydaktycznego pn. „Zakątek sensoryczny” przy Specjalnym Ośrodku Szkolno-Wychowawczym w Koluszkach
Zgodność z miejscowym planem zagospodarowania przestrzennego	Nie dotyczy
Etapy realizacji działania wraz z przewidywanym czasem (harmonogramem) realizacji	Zrealizowano w 2019 r.
Oczekiwane rezultaty	Powstanie „Ekopracowni pod chmurką” pn. „Zakątek sensoryczny” dla dzieci niepełnosprawnych z Ośrodka, podzielonego na tematyczne sektory oddziałujące na każdy ze zmysłów. Zakątek ma pełnić rolę edukacyjną, terapeutyczną, rewalidacyjną oraz relaksacyjną, sprzyjać stymulacji zaburzonych funkcji u podopiecznych, poprzez emitowane przez roślinność bodźce pobudzać rozwój narządów zmysłów i prowokować do efektywniejszego działania w warunkach środowiska naturalnego.
Instytucje i podmioty uczestniczące we wdrażaniu	Powiat Łódzki Wschodni Specjalny Ośrodek Szkolno-Wychowawczy w Koluszkach
Przewidywane nakłady do poniesienia	36 098,00 zł Powiat 3 633,00 zł Dotacja WFOŚiGW: 32 465,00 zł

Źródło danych: Wydział Edukacji i Spraw Społecznych - Starostwo Powiatowe w Łodzi

Cel operacyjny II.3 Wzmocnienie polityki prorodzinnej

Zadanie II.3.1. Zapewnienie dzieciom całodobowej opieki i wychowania

Tabela nr 230. Zadanie II.3.1.- Działanie nr 1

Nazwa działania	Ochrona dzieci pozbawionych opieki i wychowania
Zgodność z miejscowym planem zagospodarowania przestrzennego	Brak planu
Etapy realizacji działania wraz z przewidywanym czasem (harmonogramem) realizacji	Zadanie realizowane w sposób ciągły
Oczekiwane rezultaty	Zapewnienie dzieciom całodobowej opieki i wychowania poprzez umieszczenie ich w pieczy zastępczej
Instytucje i podmioty uczestniczące we wdrażaniu	Sądy, rodziny zastępcze, placówki opiekuńczo – wychowawcze, organizator pieczy zastępczej, gminy
Przewidywane nakłady do poniesienia	W budżecie na 2016 rok, kolejne lata przewidywane w podobnych kwotach uzależnionych od potrzeb

Źródło danych: Powiatowe Centrum Pomocy Rodzinie

Zadanie II.3.2. Pomoc rodzinom biologicznym, zastępczym i wychowankom usamodzielniającym się

Tabela nr 231. Zadanie II.3.2.- Działanie nr 1

Nazwa działania	Rozwój systemu rodzin zastępczych
Zgodność z miejscowym planem zagospodarowania przestrzennego	Brak planu
Etapy realizacji działania wraz z przewidywanym czasem (harmonogramem) realizacji	Realizacja zadania w sposób ciągły,
Oczekiwane rezultaty	Zakończenie procesu usamodzielnienia do dorosłości
Instytucje i podmioty uczestniczące we wdrażaniu	Gminy Szkoly Powiatowy Urząd Pracy Łódź - Wschód PCPR
Przewidywane nakłady do poniesienia	W budżecie na 2016 rok, kolejne lata przewidywane w podobnych kwotach uzależnionych od potrzeb

Źródło danych: Powiatowe Centrum Pomocy Rodzinie

Tabela nr 232. Zadanie II.3.2.- Działanie nr 2

Nazwa działania	„Za życiem” – program realizowany w ramach zadań z zakresu administracji rządowej wynikających z programu kompleksowego wsparcia dla rodzin
Zgodność z miejscowym planem zagospodarowania przestrzennego	Nie dotyczy
Etapy realizacji działania wraz z przewidywanym czasem (harmonogramem) realizacji	Realizacja w latach 2017-2021
Oczekiwane rezultaty	Wspomaganie rozwoju dziecka poprzez prowadzenie zajęć wczesnego wspomaganie rozwoju, w ramach realizacji zadań wiodącego ośrodka koordynacyjno-rehabilitacyjno-opiekuńczego.
Instytucje i podmioty uczestniczące we wdrażaniu	Powiat Łódzki Wschodni Specjalny Ośrodek Szkolno-Wychowawczy w Koluszkach
Przewidywane nakłady do poniesienia	254 760,00 zł w tym: dotacja z budżetu Państwa: 2017 r.: 20 760,00 zł 2018 r.: 46 800,00 zł 2019 r.: 62 400,00 zł 2020 r.: 62 400,00 zł 2021 r.: 62 400,00 zł

Źródło danych: Wydział Edukacji i Spraw Społecznych - Starostwo Powiatowe w Łodzi

Zadanie II.3.3. Aktywizacja społeczna rodzin, integracja ze środowiskiem lokalnym

Tabela nr 233. Zadanie II.3.3.- Działanie nr 1

Nazwa działania	Pozyskiwanie unijnych środków finansowych i realizacja projektu wspierającego rodziny zastępcze
Zgodność z miejscowym planem zagospodarowania przestrzennego	Brak planu
Etapy realizacji działania wraz z przewidywanym czasem (harmonogramem) realizacji	Realizacja projektu współfinansowanego ze środków UE w ramach RPO województwa łódzkiego na lata 2014 – 2020 z osi priorytetowej IX włączanie społeczne, działanie IX.2 usługi na rzecz osób zagrożonych ubóstwem i wykluczeniem społecznym, poddziałania IX.2.1. usługi społeczne i zdrowotne. Wsparcie psychologiczne i terapeutyczne, szkolenia, wsparcie kandydatów na rodziny zastępcze, rodziny biologiczne, zorganizowanie obozu Aflatoun . Czas realizacji: lata 2016 – 2017
Oczekiwane rezultaty	Nabywanie kompetencji, doświadczenia, wsparcia przez rodziny zastępcze zgodnie z <i>Ustawą o wspieraniu rodziny i systemie pieczy zastępczej</i>
Instytucje i podmioty uczestniczące we wdrażaniu	Wojewódzki Urząd Pracy, psycholodzy, terapeuci, instytucje szkoleniowe, PCPR
Poniesione nakłady	413 850,78 zł

Źródło danych: Powiatowe Centrum Pomocy Rodzinie

Cel operacyjny II.4 Zapobieganie dysfunkcjonalności, wykluczeniu społecznemu i marginalizacji mieszkańców Powiatu

Zadanie II.4.4. Zwiększenie dostępności pomocy terapeutycznej dla osób uzależnionych i ich rodzin

Tabela nr 234. Zadanie II.4.4.- Działanie nr 1

Nazwa działania	Realizacja projektu w zakresie pomocy terapeutycznej dla osób uzależnionych i ich rodzin
Zgodność z miejscowym planem zagospodarowania przestrzennego	Brak planu
Etapy realizacji działania wraz z przewidywanym czasem (harmonogramem) realizacji	Planowany do realizacji projekt dotyczący pomocy medycznej dla osób uzależnionych i współuzależnionych. Czas realizacji: - w latach 2016 – 2017
Oczekiwane rezultaty	Podniesienie wiedzy i świadomości osób uzależnionych i współuzależnionych, podjęcie leczenia, zmiana stylu życia
Instytucje i podmioty uczestniczące we wdrażaniu	Grupy wsparcia grupy terapeutyczne PCPR
Poniesione nakłady	120 000,00 zł (dofinansowanie w ramach Projektu EFS)

Źródło danych: Powiatowe Centrum Pomocy Rodzinie

Cel operacyjny II.5 Rozwiązywanie problemów społecznych

Zadanie II.5.3. Propagowanie wspólnych działań lokalnych instytucji i organizacji publicznych i niepublicznych w celu diagnozowania problemów, wymiany informacji, przygotowania programów z zakresu rozwiązywania problemów indywidualnych i społecznych oraz ich realizacji

Tabela nr 235. Zadanie II.5.3.- Działanie nr 1

Nazwa działania	Propagowanie wspólnych działań lokalnych instytucji i organizacji publicznych i niepublicznych w celu diagnozowania problemów, wymiany informacji, przygotowania programów z zakresu rozwiązywania problemów indywidualnych i społecznych oraz ich realizacji
Zgodność z miejscowym planem zagospodarowania przestrzennego	Brak planu
Etapy realizacji działania wraz z przewidywanym czasem (harmonogramem) realizacji	Organizacja spotkań, wystąpień i konferencji
Oczekiwane rezultaty	Wzrost świadomości społeczeństwa, organizacji pozarządowych dotyczącej trafnego diagnozowania i rozwiązywania problemów w społecznościach lokalnych
Instytucje i podmioty uczestniczące we wdrażaniu	PCPR Organizacje pozarządowe Ośrodki Pomocy Społecznej Policja Sądy media lokalne
Przewidywane nakłady do poniesienia	20 000,00 zł na rok (w ramach dofinansowania/ środków pozyskanych z MPiPS)

Źródło danych: Powiatowe Centrum Pomocy Rodzinie

III. CEL STRATEGICZNY- Rozwój szkolnictwa ponadgimnazjalnego

Cel operacyjny III.1 Dostosowanie szkolnictwa ponadgimnazjalnego do potrzeb lokalnego rynku pracy

Zadanie III.1.1. Tworzenie adekwatnej oferty edukacyjnej

Tabela nr 236. Zadanie III.1.1.- Działanie nr 1

Nazwa działania	Dostosowanie oferty kształcenia zawodowego do potrzeb rynku pracy
Zgodność z miejscowym planem zagospodarowania przestrzennego	Brak planu
Etapy realizacji działania wraz z przewidywanym czasem (harmonogramem) realizacji	Stale w okresie 2016-2022
Oczekiwane rezultaty	Zwiększenie szans zatrudnienia absolwentów poprzez dostosowanie oferty edukacyjnej do potrzeb rynku pracy
Institucje i podmioty uczestniczące we wdrażaniu	Powiat placówki oświatowe pracodawcy
Przewidywane nakłady do poniesienia	1 100 000,00 zł /rocznie

Źródło danych : Wydział Edukacji i Spraw Społecznych - Starostwo Powiatowe w Łodzi

Tabela nr 237. Zadanie III.1.1.- Działanie nr 2

Nazwa działania	Realizacja projektu „Simply the Best – uczniowskie praktyki zawodowe w Grecji”
Zgodność z miejscowym planem zagospodarowania przestrzennego	Brak planu
Etapy realizacji działania wraz z przewidywanym czasem (harmonogramem) realizacji	Do realizacji w latach 2018-2019
Oczekiwane rezultaty	Zwiększenie wiedzy zawodowej uczniów dzięki praktykom w firmach zagranicznych w Grecji; podniesienie kompetencji językowych uczniów i opiekunów; wzrost konkurencyjności szkoły na tle innych szkół w regionie dzięki unowocześnieniu oferty edukacyjnej i zapewnieniu nowych inicjatyw szkolnych.
Institucje i podmioty uczestniczące we wdrażaniu	Powiat Zespół Szkół Ponadgimnazjalnych nr 1 w Koluszkach
Przewidywane nakłady do poniesienia	384 967,34 zł ze środków UE w tym: 2018 r.: 307 973,87 zł 2019 r.: 76 993,47 zł

Źródło danych: Wydział Edukacji i Spraw Społecznych - Starostwo Powiatowe w Łodzi

Tabela nr 238. Zadanie III.1.1.- Działanie nr 3

Nazwa działania	Realizacja projektu „My way, My future – uczniowskie praktyki zawodowe w Grecji”
Zgodność z miejscowym planem zagospodarowania przestrzennego	Brak planu
Etapy realizacji działania wraz z przewidywanym czasem (harmonogramem) realizacji	Do realizacji w latach 2019 - 2020
Oczekiwane rezultaty	Zwiększenie wiedzy zawodowej uczniów dzięki praktykom w firmach zagranicznych w Grecji; podniesienie kompetencji językowych uczniów i opiekunów; wzrost konkurencyjności szkoły na tle innych szkół w regionie dzięki unowocześnieniu oferty edukacyjnej i zapewnieniu nowych inicjatyw szkolnych.
Institucje i podmioty uczestniczące we wdrażaniu	Powiat Zespół Szkół nr 1 w Koluszkach
Przewidywane nakłady do poniesienia	233 586,17 zł ze środków UE w tym: 2019 r.: 223 148,50 zł 2020 r.: 10 431,46 zł

Źródło danych: Wydział Edukacji i Spraw Społecznych - Starostwo Powiatowe w Łodzi

Tabela nr 239. Zadanie III.1.1.- Działanie nr 4

Nazwa działania	Realizacja projektu „Zawodowcy w Europie”
Zgodność z miejscowym planem zagospodarowania przestrzennego	Brak planu
Etapy realizacji działania wraz z przewidywanym czasem (harmonogramem) realizacji	Do realizacji w okresie 2021 - 2022
Oczekiwane rezultaty	Zwiększenie wiedzy zawodowej uczniów dzięki praktykom w firmach zagranicznych w Szwecji i Hiszpanii; podniesienie kompetencji językowych uczniów i opiekunów; wzrost konkurencyjności szkoły na tle innych szkół w regionie dzięki unowocześnieniu oferty edukacyjnej i zapewnieniu nowych inicjatyw szkolnych
Institucje i podmioty uczestniczące we wdrażaniu	Powiat Zespół Szkół nr 2 w Koluszkach
Przewidywane nakłady do poniesienia	634 187,37 zł ze środków UE w tym: 2021 r. 328 460,71 zł 2022 r. 305 726,66 zł

Źródło danych: Wydział Edukacji i Spraw Społecznych - Starostwo Powiatowe w Łodzi

Zadanie III.1.2. Rozwój bazy dydaktycznej szkół

Tabela nr 240. Zadanie III.1.2.- Działanie nr 1

Nazwa działania	Doposażenie w nowoczesne pomoce i urządzenia dydaktyczne
Zgodność z miejscowym planem zagospodarowania przestrzennego	Brak planu
Etapy realizacji działania wraz z przewidywanym czasem (harmonogramem) realizacji	Stale w okresie 2016-2022
Oczekiwane rezultaty	Podniesienie efektów kształcenia poprzez wzbogacenie szkół w pomoce dydaktyczne
Instytucje i podmioty uczestniczące we wdrażaniu	Powiat placówki oświatowe
Przewidywane nakłady do poniesienia	Ok. 50 000,00 zł /rocznie

Źródło danych: Wydział Edukacji i Spraw Społecznych - Starostwo Powiatowe w Łodzi

Tabela nr 241. Zadanie III.1.2.- Działanie nr 2

Nazwa działania	Utworzenie pracowni edukacyjnej pn. „Woda źródłem życia” przy I Liceum Ogólnokształcącym im. H. Sienkiewicza w Koluszkach
Zgodność z miejscowym planem zagospodarowania przestrzennego	Nie dotyczy
Etapy realizacji działania wraz z przewidywanym czasem (harmonogramem) realizacji	Zrealizowano w 2020 r.
Oczekiwane rezultaty	Polepszenie warunków nauczania poprzez utworzenie kreatywnej i pomysłowej nowej pracowni edukacyjnej
Instytucje i podmioty uczestniczące we wdrażaniu	Powiat Łódzki Wschodni I Liceum Ogólnokształcące im. H. Sienkiewicza w Koluszkach
Przewidywane nakłady do poniesienia	50 000,00 zł, w tym: WFOŚiGW: 45 000,00 zł Powiat: 5 000,00 zł

Źródło danych: Wydział Edukacji i Spraw Społecznych - Starostwo Powiatowe w Łodzi

Tabela nr 242. Zadanie III.1.2.- Działanie nr 3

Nazwa działania	Utworzenie pracowni edukacyjnej pn. „Eko-Badacze” przy Zespole Szkół nr 2 w Koluszkach
Zgodność z miejscowym planem zagospodarowania przestrzennego	Nie dotyczy
Etapy realizacji działania wraz z przewidywanym czasem (harmonogramem) realizacji	Zrealizowano w latach 2019 - 2020
Oczekiwane rezultaty	Polepszenie warunków nauczania poprzez utworzenie kreatywnej i pomysłowej nowej pracowni edukacyjnej
Instytucje i podmioty uczestniczące we wdrażaniu	Powiat Łódzki Wschodni Zespół Szkół nr 2 w Koluszkach
Przewidywane nakłady do poniesienia	50 000,00 zł, w tym: 2019 r.: Powiat - 4 950,00 zł, WFOŚiGW - 0,00 zł 2020 r.: Powiat - 50,00 zł, WFOŚiGW - 45 000,00 zł

Źródło danych: Wydział Edukacji i Spraw Społecznych - Starostwo Powiatowe w Łodzi

Zadanie III.1.3. Wspieranie rozwoju zawodowego nauczycieli

Tabela nr 243. Zadanie III.1.3.- Działanie nr 1

Nazwa działania	Realizacja rozwoju doskonalenia zawodowego nauczycieli
Zgodność z miejscowym planem zagospodarowania przestrzennego	Brak planu
Etapy realizacji działania wraz z przewidywanym czasem (harmonogramem) realizacji	Stale w okresie 2016-2022
Oczekiwane rezultaty	Podniesienie poziomu nauczania w szkołach i efektywności pracy w szkołach i placówkach oświatowych prowadzonych przez Powiat Łódzki Wschodni
Instytucje i podmioty uczestniczące we wdrażaniu	Powiat placówki oświatowe
Przewidywane nakłady do poniesienia	55 000,00 zł /rocznie

Źródło danych: Wydział Edukacji i Spraw Społecznych - Starostwo Powiatowe w Łodzi

Cel operacyjny III.2 Promocja szkolnictwa ponadgimnazjalnego

Zadanie III.2.1. Popularyzacja szkolnictwa zawodowego

Tabela nr 244. Zadanie III.2.1.- Działanie nr 1

Nazwa działania	Realizacja działań promujących szkolnictwo zawodowe
Zgodność z miejscowym planem zagospodarowania przestrzennego	Brak planu
Etapy realizacji działania wraz z przewidywanym czasem (harmonogramem) realizacji	Stale w okresie 2016-2022
Oczekiwane rezultaty	Wzrost liczby uczniów zainteresowanych kształceniem w szkołach zawodowych prowadzonych przez Powiat
Instytucje i podmioty uczestniczące we wdrażaniu	Powiat placówki oświatowe
Przewidywane nakłady do poniesienia	W zależności od środków finansowych uwzględnionych w budżecie Powiatu

Źródło danych: Wydział Edukacji i Spraw Społecznych - Starostwo Powiatowe w Łodzi

Zadanie III.2.2. Prowadzenie akcji informacyjnych (m.in. dni otwarte)

Tabela nr 245. Zadanie III.2.2.- Działanie nr 1

Nazwa działania	Organizacja forum, dni otwartych, spotkań z przedsiębiorcami
Zgodność z miejscowym planem zagospodarowania przestrzennego	Brak planu
Etapy realizacji działania wraz z przewidywanym czasem (harmonogramem) realizacji	Stale w okresie 2016-2022
Oczekiwane rezultaty	Wzrost liczby uczniów zainteresowanych kształceniem w szkołach zawodowych prowadzonych przez Powiat
Instytucje i podmioty uczestniczące we wdrażaniu	Powiat placówki oświatowe
Przewidywane nakłady do poniesienia	W zależności od środków finansowych uwzględnionych w budżecie Powiatu

Źródło danych: Wydział Edukacji i Spraw Społecznych - Starostwo Powiatowe w Łodzi

Cel operacyjny III.3 Współpraca z Łódzką Specjalną Strefą Ekonomiczną,
przedsiębiorcami i uczelniami wyższymi

Zadanie III.3.1. Współorganizacja konferencji i szkoleń

Tabela nr 246. Zadanie III.3.1.- Działanie nr 1

Nazwa działania	Współorganizacja konferencji i szkoleń w procesie kształcenia zawodowego
Zgodność z miejscowym planem zagospodarowania przestrzennego	Brak planu
Etapy realizacji działania wraz z przewidywanym czasem (harmonogramem) realizacji	Stale w okresie 2016-2022
Oczekiwane rezultaty	Wzrost liczby uczniów zainteresowanych kształceniem w szkołach zawodowych prowadzonych przez Powiat
Instytucje i podmioty uczestniczące we wdrażaniu	Powiat placówki oświatowe przedsiębiorcy uczelnie wyższe
Przewidywane nakłady do poniesienia	W zależności od środków finansowych uwzględnionych w budżecie Powiatu

Źródło danych: Wydział Edukacji i Spraw Społecznych - Starostwo Powiatowe w Łodzi

Zadanie III.3.2. Inspirowanie pracodawców do włączania się w proces kształcenia
zawodowego

Tabela nr 247. Zadanie III.3.2.- Działanie nr 1

Nazwa działania	Aktywna współpraca z pracodawcami w procesie kształcenia zawodowego
Zgodność z miejscowym planem zagospodarowania przestrzennego	Brak planu
Etapy realizacji działania wraz z przewidywanym czasem (harmonogramem) realizacji	Stale w okresie 2016-2022
Oczekiwane rezultaty	Wzrost efektywności szkolnictwa zawodowego i zwiększenie jego atrakcyjności dla uczniów
Instytucje i podmioty uczestniczące we wdrażaniu	Powiat placówki oświatowe
Przewidywane nakłady do poniesienia	Nakłady zawarte w kosztach funkcjonowania Powiatu.

Źródło danych: Wydział Edukacji i Spraw Społecznych - Starostwo Powiatowe w Łodzi

Tabela nr 248. Zadanie III.3.2.- Działanie nr 2

Nazwa działania	Realizacja projektu „Szkoła zawodowa Twoim wyborem” w partnerstwie z firmą SuperDrob S.A.
Zgodność z miejscowym planem zagospodarowania przestrzennego	Nie dotyczy
Etapy realizacji działania wraz z przewidywanym czasem (harmonogramem) realizacji	Realizowane w latach 2017-2018
Oczekiwane rezultaty	Podniesienie kwalifikacji nauczycieli, podniesienie kompetencji zawodowych uczniów, doposażanie placówki w pomoce dydaktyczne, zapewnienie praktyk i staży u pracodawców.
Instytucje i podmioty uczestniczące we wdrażaniu	Powiat Łódzki Wschodni Zespół Szkół Ponadgimnazjalnych Nr 2 w Koluszkach
Przewidywane nakłady do poniesienia	Wartość projektu, którego beneficjentem była firma SuperDrob S.A.: 982 766,75 zł Powiat jako partner w 2017 r.: 13 961,68 zł Powiat jako partner w 2018 r.: 646,23 zł Środki z UE i budżetu państwa dla Powiatu: w 2017 r.: 7 241,37 zł w 2018 r.: 16 621,95 zł

Źródło danych: Wydział Edukacji i Spraw Społecznych - Starostwo Powiatowe w Łodzi

IV. CEL STRATEGICZNY - Aktywizacja lokalnego rynku pracy

Cel operacyjny IV.1 Wpieranie przedsiębiorczości lokalnej w celu tworzenia miejsc pracy

Zadanie IV.1.1. Preferencje dla rozpoczynających działalność gospodarczą

Tabela nr 249. Zadanie IV.1.1.- Działanie nr 1

Nazwa działania	Przyznawanie jednorazowych środków na rozpoczęcie działalności gospodarczej
Zgodność z miejscowym planem zagospodarowania przestrzennego	Brak planu
Etapy realizacji działania wraz z przewidywanym czasem (harmonogramem) realizacji	Stale w okresie od 2016-2022
Oczekiwane rezultaty	Wzrost liczby osób rozpoczynających własną działalność gospodarczą
Instytucje i podmioty uczestniczące we wdrażaniu	Powiatowy Urząd Pracy Łódź – Wschód
Przewidywane nakłady do poniesienia	W zależności od środków finansowych uzyskanych z Funduszu Pracy

Źródło danych: PUP Łódź – Wschód

Zadanie IV.1.3. Program aktywności zawodowej

Tabela nr 250. Zadanie IV.1.3.- Działanie nr 1

Nazwa działania	Realizacja programu aktywności zawodowej
Zgodność z miejscowym planem zagospodarowania przestrzennego	Brak planu
Etapy realizacji działania wraz z przewidywanym czasem (harmonogramem) realizacji	Realizacja w latach 2016-2022
Oczekiwane rezultaty	Aktywizacja zawodowa osób bezrobotnych
Instytucje i podmioty uczestniczące we wdrażaniu	Powiatowy Urząd Pracy Łódź – Wschód
Przewidywane nakłady do poniesienia	2016 r. – 2019 r.: 4 500 000,00 zł/rok (w ramach środków uzyskanych z Funduszu Pracy + EFS) 2020 r. – 2022 r.: 5 800 000,00 zł/rok (w ramach środków uzyskanych z Funduszu Pracy + EFS)

Źródło danych: PUP Łódź – Wschód

Cel operacyjny IV.2.1 Współpraca Powiatowego Urzędu Pracy ze szkołami ponadgimnazjalnymi i przedsiębiorcami w zakresie rynku pracy

Zadanie IV.2.1. Akcje informacyjne i szkolenia

Tabela nr 251. Zadanie IV.2.1.- Działanie nr 1

Nazwa działania	Wspomaganie przekwalifikowania lub aktualizacja wiedzy i umiejętności, prowadzenie spotkań informacyjnych z zakresu rynku pracy
Zgodność z miejscowym planem zagospodarowania przestrzennego	Brak planu
Etapy realizacji działania wraz z przewidywanym czasem (harmonogramem) realizacji	Stale w okresie od 2016-2022
Oczekiwane rezultaty	Informacja w zakresie dostępnych form aktywizacji osób bezrobotnych, uzyskiwanie kwalifikacji i umiejętności przez osoby bezrobotne
Instytucje i podmioty uczestniczące we wdrażaniu	Powiatowy Urząd Pracy Łódź – Wschód
Przewidywane nakłady do poniesienia	150 000 zł/rok (w ramach środków z Funduszu Pracy)

Źródło danych: PUP Łódź – Wschód

V. CEL STRATEGICZNY- Promocja Powiatu

Cel operacyjny V.1 Kreowanie pozytywnego wizerunku Powiatu

Zadanie V.1.1. Integracja działań promocyjnych Powiatu i gmin z terenu powiatu

Tabela nr 252. Zadanie V.1.1.- Działanie nr 1

Nazwa działania	Współpraca samorządów na terenie Powiatu
Zgodność z miejscowym planem zagospodarowania przestrzennego	Brak planu
Etapy realizacji działania wraz z przewidywanym czasem (harmonogramem) realizacji	Do realizacji w latach 2016-2022
Oczekiwane rezultaty	Ciągłość działań marketingowych, podmiotów i partnerów zaangażowanych w proces budowy oferty i marki.
Instytucje i podmioty uczestniczące we wdrażaniu	Powiat Gminy Mieszkańcy Powiatu
Przewidywane nakłady do poniesienia	W zależności od środków finansowych uwzględnionych w budżecie Powiatu

Źródło danych: Referat Promocji Powiatu i Informacji - Starostwo Powiatowe w Łodzi

Zadanie V.1.2. Prowadzenie aktywnej polityki informacyjnej

Tabela nr 253. Zadanie V.1.2.- Działanie nr 1

Nazwa działania	Marketing internetowy: strona www, BIP
Zgodność z miejscowym planem zagospodarowania przestrzennego	Brak planu
Etapy realizacji działania wraz z przewidywanym czasem (harmonogramem) realizacji	Do realizacji w latach 2016-2022
Oczekiwane rezultaty	Samorząd znający potrzeby i oczekiwania mieszkańców, otwarty na informowanie społeczności o podejmowanych działaniach.
Instytucje i podmioty uczestniczące we wdrażaniu	Powiat Gminy Mieszkańcy Powiatu
Przewidywane nakłady do poniesienia	W zależności od środków finansowych uwzględnionych w budżecie Powiatu

Źródło danych: Referat Promocji Powiatu i Informacji - Starostwo Powiatowe w Łodzi

Zadanie V.1.3. Wykorzystanie walorów przyrodniczo-krajobrazowych i dziedzictwa kulturowego Powiatu

Tabela nr 254. Zadanie V.1.3.- Działanie nr 1

Nazwa działania	Realizacja działań promujących walory i możliwości rozwojowe Powiatu w kraju i zagranicą.
Zgodność z miejscowym planem zagospodarowania przestrzennego	Brak planu
Etapy realizacji działania wraz z przewidywanym czasem (harmonogramem) realizacji	Do realizacji w latach 2016-2022
Oczekiwane rezultaty	Rozwój rekreacji i turystyki w Powiecie
Instytucje i podmioty uczestniczące we wdrażaniu	Powiat Gminy
Przewidywane nakłady do poniesienia	W zależności od środków finansowych uwzględnionych w budżecie Powiatu

Źródło danych: Referat Promocji Powiatu i Informacji - Starostwo Powiatowe w Łodzi

Zadanie V.1.4. Opracowanie identyfikacji wizualnej Powiatu stanowiącej element budowy marki Powiatu

Tabela nr 255. Zadanie V.1.4.- Działanie nr 1

Nazwa działania	Wdrożenie identyfikacji wizualnej Powiatu
Zgodność z miejscowym planem zagospodarowania przestrzennego	Brak planu
Etapy realizacji działania wraz z przewidywanym czasem (harmonogramem) realizacji	Do realizacji w latach 2016-2022
Oczekiwane rezultaty	Zwiększenie rozpoznawalności Powiatu
Instytucje i podmioty uczestniczące we wdrażaniu	Powiat
Przewidywane nakłady do poniesienia	W zależności od środków finansowych uwzględnionych w budżecie Powiatu

Źródło danych: Referat Promocji Powiatu i Informacji - Starostwo Powiatowe w Łodzi

Cel operacyjny V.2 Wspieranie działań służących umocnieniu tożsamości poprzez rozwój kultury, turystyki, rekreacji i sportu

Zadanie V.2.1. Współorganizacja imprez kulturalnych i sportowych

Tabela nr 256. Zadanie V.2.1.- Działanie nr 1

Nazwa działania	Tworzenie atrakcyjnych imprez kulturalnych i sportowych na poziomie ponadgminnym
Zgodność z miejscowym planem zagospodarowania przestrzennego	Brak planu
Etapy realizacji działania wraz z przewidywanym czasem (harmonogramem) realizacji	Do realizacji w latach 2016-2022
Oczekiwane rezultaty	- Aktywizacja mieszkańców Powiatu i regionu - Promocja Powiatu
Instytucje i podmioty uczestniczące we wdrażaniu	Powiat Gminy
Przewidywane nakłady do poniesienia	W zależności od środków finansowych uwzględnionych w budżecie Powiatu

Źródło danych: Wydział Edukacji i Spraw Społecznych oraz Referat Promocji Powiatu i Informacji - Starostwo Powiatowe w Łodzi

Zadanie V.2.2. Promowanie produktów tradycyjnych i lokalnej kultury

Tabela nr 257. Zadanie V.2.2.- Działanie nr 1

Nazwa działania	Podjęcie działań poprzez promocję produktów tradycyjnych i kultury
Zgodność z miejscowym planem zagospodarowania przestrzennego	Brak planu
Etapy realizacji działania wraz z przewidywanym czasem (harmonogramem) realizacji	Do realizacji w latach 2016 – 2022
Oczekiwane rezultaty	- Umacnianie i tworzenie produktów tradycyjnych, turystyka kulinarna jako narzędzie rozwoju - Świadome społeczeństwo istnienia bogatego dziedzictwa kulturowego - Udział mieszkańców w rozwoju przedsiębiorczości Konsolidacja, kultywowanie, podejmowanie działań (festyny, dożynki, wystawy kulinarne, konkursy kulinarne, tworzenie produktów tradycyjnych i lokalnych,) mających na celu kultywowanie i promocję tradycji kulinarnych Powiatu poprzez liczny udział mieszkańców (m.in. Kół Gospodyń Wiejskich, Lokalnych Grup Działania, Stowarzyszeń).
Instytucje i podmioty uczestniczące we wdrażaniu	Powiat Gminy
Przewidywane nakłady do poniesienia	W zależności od środków finansowych uwzględnionych w budżecie Powiatu

Źródło danych: Wydział Edukacji i Spraw Społecznych - Starostwo Powiatowe w Łodzi

VI. CEL STRATEGICZNY- Rozwój demokracji lokalnej

Cel operacyjny VI.1 Rozwój społeczeństwa informacyjnego

Zadanie VI.1.1. Podnoszenie jakości zarządzania informacją

Tabela nr 258. Zadanie VI.1.1.- Działanie nr 1

Nazwa działania	Szkolenia pracowników
Zgodność z miejscowym planem zagospodarowania przestrzennego	Brak planu
Etapy realizacji działania wraz z przewidywanym czasem (harmonogramem) realizacji	Zadanie realizowane w sposób ciągły. 2016 – 2022 W celu realizacji tego zadania podjęte zostanie następujące działanie: - Szkolenia dla pracowników Starostwa i jednostek organizacyjnych z zakresu zarządzania informacją np. udostępnianie informacji publicznej w praktyce administracyjnej
Oczekiwane rezultaty	Wzrost jakości zarządzania zasobami informacyjnymi.
Instytucje i podmioty uczestniczące we wdrażaniu	Powiat Jednostki organizacyjne Powiatu
Przewidywane nakłady do poniesienia	W zależności od środków finansowych uwzględnionych w budżecie Powiatu

Źródło danych: Wydział Organizacyjny- Starostwo Powiatowe w Łodzi

Zadanie VI.1.2. Upowszechnianie znajomości procedur administracyjnych

Tabela nr 259. Zadanie VI.1.2.- Działanie nr 1

Nazwa działania	Budowa nowej strony BIP i strony internetowej
Zgodność z miejscowym planem zagospodarowania przestrzennego	Brak planu
Etapy realizacji działania wraz z przewidywanym czasem (harmonogramem) realizacji	<p>Zadanie realizowane w sposób ciągły 2016 – 2022</p> <p>- Budowa nowej strony Biuletynu Informacji Publicznej bardziej przyjaznej użytkownikowi, umożliwiającej korzystanie z publikatora poprzez urządzenia mobilne oraz spełniającej standardy WCAG. – 2016 r.</p> <p>Budowa nowej strony internetowej. Strona internetowa to w dzisiejszych czasach wizytówka każdej organizacji niezależnie od prowadzonej działalności. Od jej jakości w dużej mierze zależy postrzeganie jednostki przez mieszkańców i instytucje współpracujące. Strona internetowa to narzędzie marketingowe, kanał komunikacji i przekazywania informacji. 2016 – 2017 r.</p>
Oczekiwane rezultaty	<p>Korzystanie z publikatora poprzez urządzenia mobilne oraz ze strony internetowej spełniającej standardy WCAG (budowa strony z której bez przeszkód mogą korzystać osoby wykluczone cyfrowo - osoby niepełnosprawne).</p> <p>Prace nad nową stroną WWW oraz interaktywnymi formularzami ułatwiającymi dostęp elektroniczny do spraw załatwianych w Starostwie.</p> <p>Wzrost świadomości prawnej i znajomości procedur administracyjnych obywateli.</p>
Instytucje i podmioty uczestniczące we wdrażaniu	<p>Starostwo</p> <p>Jednostki organizacyjne Powiatu</p>
Przewidywane nakłady do poniesienia	W zależności od środków finansowych uwzględnionych w budżecie Powiatu

Źródło danych: Wydział Organizacyjny- Starostwo Powiatowe w Łodzi

Cel operacyjny VI.2 Rozwój instytucji samorządu społecznego i gospodarczego

Zadanie VI.2.1. Akcje informacyjne i szkolenia dla lokalnych przedsiębiorców i rolników

Tabela nr 260. Zadanie VI.2.1.- Działanie nr 1

Nazwa działania	Spotkania informacyjne oraz szkolenia dla lokalnych (potencjalnych) podmiotów gospodarczych i rolników w zakresie aplikacji środków z funduszy europejskich
Zgodność z miejscowym planem zagospodarowania przestrzennego	Brak planu
Etapy realizacji działania wraz z przewidywanym czasem (harmonogramem) realizacji	Do realizacji w latach 2016- 2022
Oczekiwane rezultaty	Wzrost aktywności w aplikowaniu środków z Funduszy Europejskich
Instytucje i podmioty uczestniczące we wdrażaniu	Powiat
Przewidywane nakłady do poniesienia	W zależności od środków finansowych uwzględnionych w budżecie Powiatu

Źródło danych: Wydział Edukacji i Spraw Społecznych - Starostwo Powiatowe w Łodzi

Zadanie VI.2.2. Pomoc w realizacji programów i projektów

Tabela nr 261. Zadanie VI.2.2.- Działanie nr 1

Nazwa działania	Akcje informacyjne realizowane poprzez organizacje spotkań i udostępnianie informacji na stronie internetowej
Zgodność z miejscowym planem zagospodarowania przestrzennego	Brak planu
Etapy realizacji działania wraz z przewidywanym czasem (harmonogramem) realizacji	Do realizacji w latach 2016- 2022
Oczekiwane rezultaty	Wzrost efektywności w zakresie realizacji programów i projektów
Instytucje i podmioty uczestniczące we wdrażaniu	Powiat
Przewidywane nakłady do poniesienia	Nakłady zawarte w kosztach funkcjonowania Powiatu.

Źródło danych: Wydział Edukacji i Spraw Społecznych - Starostwo Powiatowe w Łodzi

Zadanie VI.2.3. Wsparcie dla partnerstwa publiczno- prywatnego

Tabela nr 262. Zadanie VI.2.3.- Działanie nr 1

Nazwa działania	Spotkania informacyjne dotyczące partnerstwa publiczno- prywatnego
Zgodność z miejscowym planem zagospodarowania przestrzennego	Brak planu
Etapy realizacji działania wraz z przewidywanym czasem (harmonogramem) realizacji	Do realizacji w latach 2016- 2022
Oczekiwane rezultaty	-
Instytucje i podmioty uczestniczące we wdrażaniu	Powiat, gminy Przedsiębiorcy
Przewidywane nakłady do poniesienia	Nakłady zawarte w kosztach funkcjonowania Powiatu.

Źródło danych: Wydział Edukacji i Spraw Społecznych - Starostwo Powiatowe w Łodzi

Cel operacyjny VI.3 Wspieranie rozwoju i działalności organizacji pozarządowych

Zadanie VI.3.1. Pomoc w realizacji działań statutowych organizacji pozarządowych

Tabela nr 263. Zadanie VI.3.1.- Działanie nr 1

Nazwa działania	Bieżąca pomoc w działaniach statutowych organizacji pozarządowych
Zgodność z miejscowym planem zagospodarowania przestrzennego	Brak planu
Etapy realizacji działania wraz z przewidywanym czasem (harmonogramem) realizacji	Stale w okresie 2016-2022
Oczekiwane rezultaty	Wzrost aktywności organizacji pozarządowych
Instytucje i podmioty uczestniczące we wdrażaniu	Powiat Jednostki organizacyjne Powiatu
Przewidywane nakłady do poniesienia	Nakłady zawarte w kosztach realizacji zadań.

Źródło danych: Wydział Edukacji i Spraw Społecznych - Starostwo Powiatowe w Łodzi

Zadanie VI.3.2. Współpraca Powiatu z organizacjami pozarządowymi w zakresie realizacji zadań publicznych

Tabela nr 264. Zadanie VI.3.2.- Działanie nr 1

Nazwa działania	Realizacja Programu współpracy Powiatu z organizacjami pozarządowymi
Zgodność z miejscowym planem zagospodarowania przestrzennego	Brak planu
Etapy realizacji działania wraz z przewidywanym czasem (harmonogramem) realizacji	Stale w okresie 2016-2022
Oczekiwane rezultaty	Podniesienie skuteczności i efektywności działań Powiatu w sferze zadań publicznych
Instytucje i podmioty uczestniczące we wdrażaniu	Powiat, Jednostki organizacyjne Powiatu
Przewidywane nakłady do poniesienia	Nakłady zawarte w kosztach funkcjonowania Powiatu.

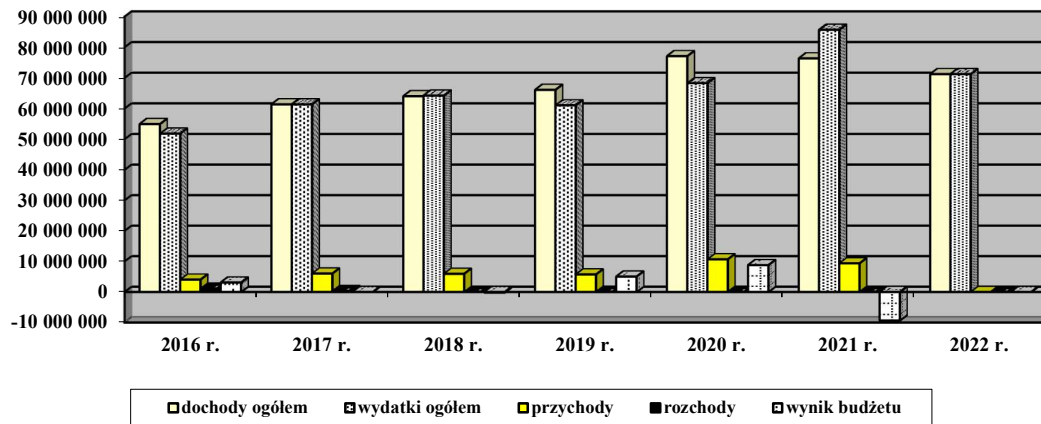
Źródło danych: Wydział Edukacji i Spraw Społecznych - Starostwo Powiatowe w Łodzi

II.5 – FINANSOWANIE

II.5.1 – Wykonanie budżetu Powiatu Łódzkiego Wschodniego w latach 2016 – 2022. Dochody i wydatki

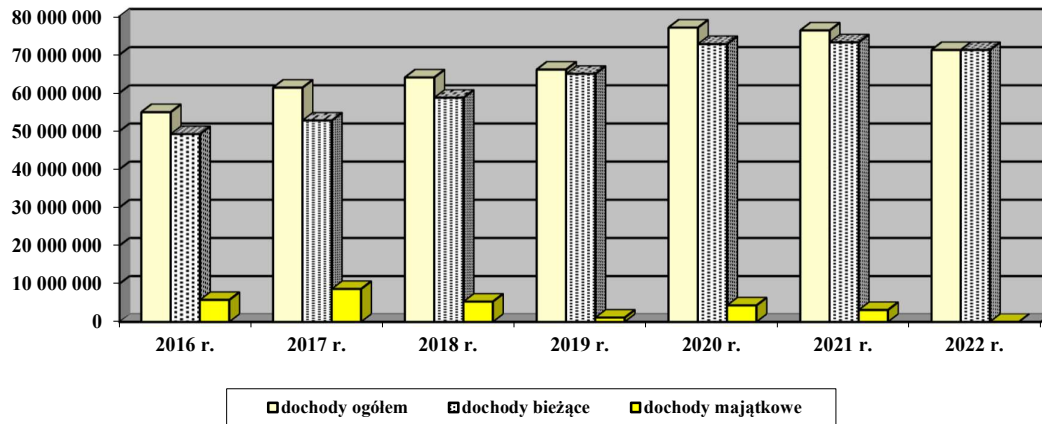
Średnioroczny poziom wydatków budżetu Powiatu Łódzkiego Wschodniego w latach 2016-2022 jest prognozowany na 66 259 690,44 zł, natomiast poziom dochodów 67 317 416,29 zł. Średnioroczny poziom przychodów prognozuje się na 5 982 967,04 zł, a średni poziom rozchodów prognozuje się na kwotę 231 113,29 zł.

Wykres nr 8 . Dochody, wydatki, przychody i rozchody Powiatu Łódzkiego Wschodniego



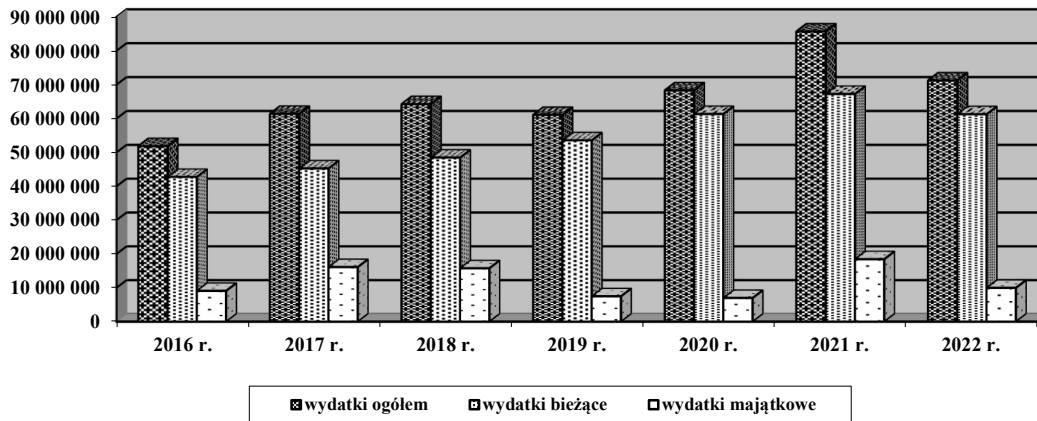
Źródło danych: Wydział Finansowo - Księgowy Starostwa Powiatowego w Łodzi

Wykres nr 9 . Dochody ogółem, dochody bieżące i dochody majątkowe Powiatu Łódzkiego Wschodniego



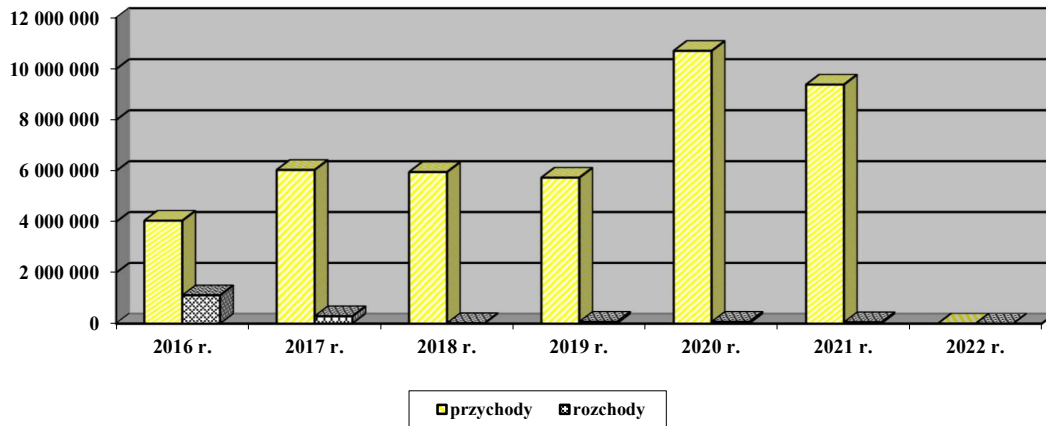
Źródło danych: Wydział Finansowo- Księgowy Starostwa Powiatowego w Łodzi

Wykres nr 10 . Wydatki ogółem, wydatki bieżące i wydatki majątkowe Powiatu Łódzkiego Wschodniego



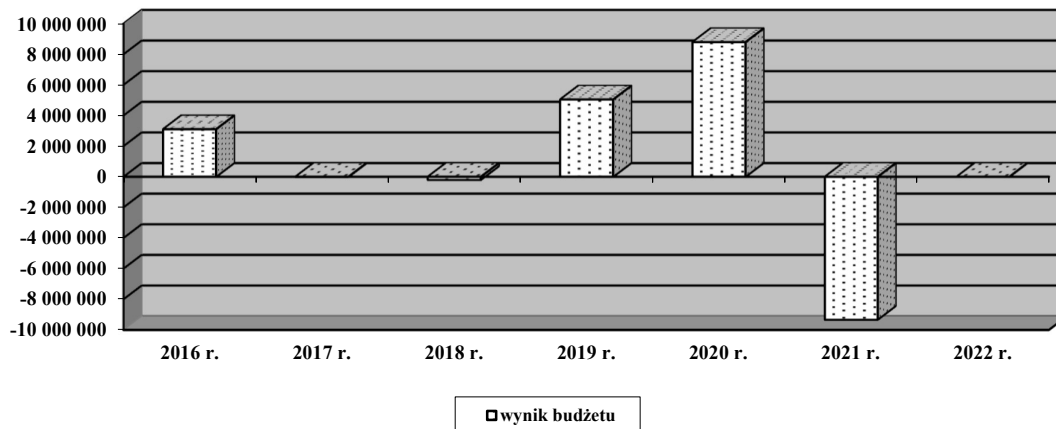
Źródło danych: Wydział Finansowo- Księgowy Starostwa Powiatowego w Łodzi

Wykres nr 11 . Przychody i rozchody Powiatu Łódzkiego Wschodniego



Źródło danych: Wydział Finansowo- Księgowy Starostwa Powiatowego w Łodzi

Wykres nr 12 . Wynik budżetu Powiatu Łódzkiego Wschodniego



Źródło danych: Wydział Finansowo- Księgowy Starostwa Powiatowego w Łodzi

W podziale na działy klasyfikacja wydatków zestawiona została w tabeli nr 231. W wydatkach budżetu w latach 2016 - 2021 prognozuje się, że największy udział będzie miała pomoc społeczna (21,09 % wydatków) oraz transport i łączność (19,64 % wydatków). Pod względem wysokości wydatków na kolejnych znaczących miejscach będą znajdowały się: oświata i wychowanie (16,45 % wydatków), administracja publiczna (13,66 % wydatków), bezpieczeństwo publiczne i ochrona przeciwpożarowa (7,36%).

Tabela nr 265. Analiza budżetu Powiatu Łódzkiego Wschodniego w latach 2016 – 2022

Lp.	Treść	2016 r.	2017 r.	2018 r.	2019 r.	2020 r.	2021 r.	2022 r.
1	2	3	4	5	6	7	8	9
a.	DOCHODY	54 956 513,78	61 381 397,62	64 045 160,22	66 113 682,61	77 113 414,98	76 373 004,74	71 238 740,00
b.	PRZYCHODY	4 046 195,22	6 040 758,01	5 956 579,79	5 736 618,28	10 712 643,75	9 387 974,23	0,00
I.	RAZEM (a + b)	59 002 709,00	67 422 155,63	70 001 740,01	71 850 300,89	87 826 058,73	85 760 978,97	71 238 740,00
c.	WYDATKI	51 851 674,99	61 390 708,84	64 247 093,73	61 065 549,14	68 317 168,43	85 706 897,97	71 238 740,00
d.	ROZCHODY	1 110 276,00	291 192,00	18 028,00	72 108,00	72 108,00	54 081,00	0,00
II.	RAZEM (c + d)	52 961 950,99	61 681 900,84	64 265 121,73	61 137 657,14	68 389 276,43	85 760 978,97	71 238 740,00
	RÓŻNICA I – II	6 040 758,01	5 740 254,79	5 736 618,28	10 712 643,75	19 436 782,30	-9 333 893,23	0,00

Źródło danych: Wydział Finansowo- Księgowy Starostwa Powiatowego w Łodzi

Tabela nr 266. Klasyfikacja wydatków w podziale na działy

Dział	Treść	2009 r.	2010 r.	2011 r.	2012 r.	2013 r.	2014r.	2015r.
1	2	3	4	5	6	7	8	9
010	ROLNICTWO I ŁOWIECTWO	45 254,00	9 119,27	21 042,70	17 410,83	17 891,18	15 878,97	18 463,26
020	LEŚNICTWO	33 516,08	33 151,73	32 436,44	30 816,15	30 968,18	31 247,48	37 944,86
600	TRANSPORT I ŁĄCZNOŚĆ	5 596 986,22	10 133 644,15	3 496 521,80	2 521 891,30	6 036 677,13	7 350 699,16	6 293 148,13
700	GOSPODARKA MIESZKANIOWA	501 767,94	196 586,26	298 856,44	144 372,76	388 764,59	203 468,37	210 574,07
710	DZIAŁALNOŚĆ USŁUGOWA	509 096,96	947 238,94	1 413 198,30	1 773 623,10	1 915 490,89	1 823 070,16	1 714 724,42
750	ADMINISTRACJA PUBLICZNA	6 267 398,89	6 627 755,77	6 658 605,10	7 206 681,61	7 218 004,27	6 616 433,97	7 160 358,63
751	URZĘDY NACZELNYCH ORGANÓW WŁADZY PAŃSTWOWEJ, KONTROLI I OCHRONY PRAWA ORAZ SĄDOWNICTWA	0,00	19 850,16	0,00	0,00	0,00	62 344,39	0,00
752	OBRONA NARODOWA	0,00	0,00	0,00	0,00	0,00	2 714,21	0,00
754	BEZPIECZEŃSTWO PUBLICZNE I OCHRONA PRZECIWOŻAROWA	3 139 421,87	3 362 659,21	3 369 159,35	3 535 909,22	3 757 350,01	4 003 576,10	3 814 788,97
755	WYMIAR SPRAWIEDLIWOŚCI	0,00	0,00	0,00	0,00	0,00	0,00	0,00
757	OBSŁUGA DŁUGU PUBLICZNEGO	199 113,40	238 072,46	338 125,50	361 548,01	184 832,67	100 215,90	46 690,33
758	RÓŻNE ROZLICZENIA	0,00	0,00	0,00	0,00	0,00	0,00	0,00
801	OŚWIATA I WYCHOWANIE	7 526 278,86	7 965 267,01	8 331 421,94	10 518 977,39	10 429 176,71	8 930 360,74	9 004 272,81
851	OCHRONA ZDROWIA	1 004 814,04	1 284 014,72	1 590 640,20	1 695 147,52	2 099 893,68	2 183 026,33	1 787 323,52
852	POMOC SPOŁECZNA	9 325 590,49	15 108 871,18	13 941 966,51	10 237 888,05	10 768 963,32	10 735 478,23	10 677 409,19
853	POZOSTAŁE ZADANIA W ZAKRESIE POLITYKI SPOŁECZNEJ	2 091 525,59	2 188 604,14	2 280 854,26	2 091 122,68	2 713 748,45	2 327 141,86	2 398 074,74
854	EDUKACYJNA OPIEKA WYCHOWAWCZA	1 309 012,18	1 335 534,40	1 389 901,50	1 459 224,98	1 491 913,83	1 607 957,62	1 483 988,47
855	RODZINA	0,00	0,00	0,00	0,00	0,00	0,00	0,00
900	GOSPODARKA KOMUNALNA I OCHRONA ŚRODOWISKA	0,00	137 638,54	119 988,82	101 986,58	72 210,71	144 932,59	117 356,29
921	KULTURA I OCHRONA DZIEDZICTWA NARODOWEGO	41 851,75	27 055,60	28 889,13	28 530,37	31 558,78	30 045,80	33 796,55
926	KULTURA FIZYCZNA	8 724,24	10 828,75	8 145,60	8 713,31	7 651,95	7 943,60	9 050,33
	OGÓLEM WYDATKI	37 600 352,51	49 625 892,29	43 319 753,59	41 733 843,86	47 165 096,35	46 176 535,48	44 807 964,57

Źródło danych: Wydział Finansowo- Księgowy Starostwa Powiatowego w Łodzi

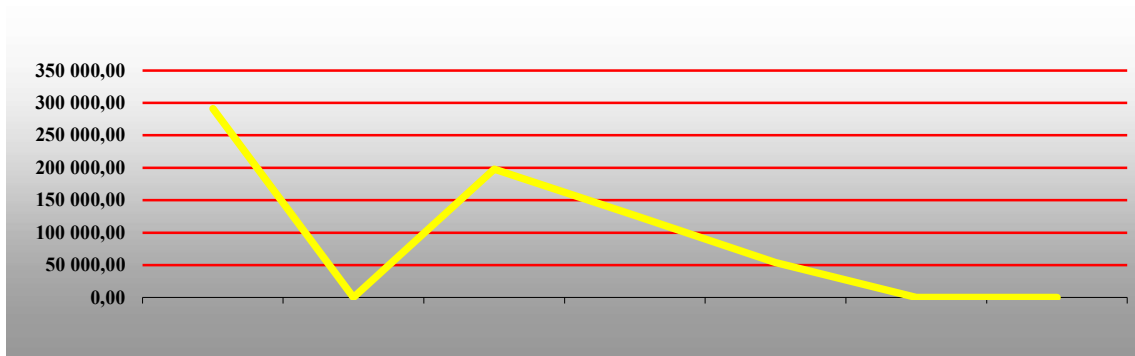
Dział	Treść	2016 r.	2017 r.	2018 r.	2019 r.	2020 r.	Prognoza 2021 r.
1	2	10	11	12	13	14	15
010	ROLNICTWO I ŁOWIECTWO	20 545,40	25 535,71	15 462,84	23 107,63	22 703,55	32 081,00
020	LEŚNICTWO	32 661,16	32 465,28	33 114,60	68 432,14	69 816,60	86 600,00
600	TRANSPORT I ŁĄCZNOŚĆ	11 293 083,39	17 910 713,68	14 809 392,56	9 217 217,35	7 995 377,25	15 895 792,82
700	GOSPODARKA MIESZKANIOWA	319 223,77	543 855,61	688 585,73	489 561,26	428 084,30	397 800,00
710	DZIAŁALNOŚĆ USŁUGOWA	1 846 774,81	2 172 650,58	2 232 906,67	2 461 559,19	946 803,01	3 525 784,20
750	ADMINISTRACJA PUBLICZNA	7 322 573,10	7 426 868,90	7 671 204,90	9 013 582,39	10 658 013,08	11 553 115,00
751	URZĘDY NACZELNYCH ORGANÓW WŁADZY PAŃSTWOWEJ, KONTROLI I OCHRONY PRAWA ORAZ SĄDOWNICTWA	0,00	0,00	51 708,60	0,00	0,00	0,00
752	OBRONA NARODOWA	0,00	0,00	39 376,00	41 618,16	40 200,00	0,00
754	BEZPIECZEŃSTWO PUBLICZNE I OCHRONA PRZECIWPÓŻAROWA	3 982 149,06	4 388 065,80	4 642 940,33	4 770 679,70	5 853 062,69	5 263 496,58
755	WYMIAR SPRAWIEDLIWOŚCI	184 252,57	187 326,01	187 254,12	197 531,47	197 988,35	198 000,00
757	OBSŁUGA DŁUGU PUBLICZNEGO	19 759,93	2 528,05	22,60	2 566,25	1 489,82	410,00
758	RÓŻNE ROZLICZENIA	0,00	0,00	0,00	380 909,00	1 021 940,00	1 264 044,00
801	OŚWIATA I WYCHOWANIE	8 896 442,88	9 339 775,69	9 624 778,63	10 693 850,16	12 477 174,64	13 827 630,71
851	OCHRONA ZDROWIA	1 690 141,78	1 497 497,54	1 300 928,57	1 171 627,57	1 210 388,97	1 345 935,00
852	POMOC SPOŁECZNA	11 775 084,40	8 996 380,59	13 002 550,01	12 535 593,96	16 267 569,93	20 202 126,97
853	POZOSTAŁE ZADANIA W ZAKRESIE POLITYKI SPOŁECZNEJ	2 719 033,07	2 828 114,07	3 078 728,67	3 444 938,38	3 886 974,82	3 736 777,00
854	EDUKACYJNA OPIEKA WYCHOWAWCZA	1 609 188,59	1 654 015,30	1 740 342,50	1 913 282,19	2 083 082,79	3 031 333,00
855	RODZINA	0,00	4 235 657,02	4 497 319,52	4 596 034,55	5 109 053,21	5 259 271,69
900	GOSPODARKA KOMUNALNA I OCHRONA ŚRODOWISKA	96 321,44	102 060,64	569 082,95	950,00	11 063,85	25 000,00
921	KULTURA I OCHRONA DZIEDZICTWA NARODOWEGO	34 110,71	35 173,08	50 156,56	34 285,25	28 000,00	47 200,00
926	KULTURA FIZYCZNA	10 328,93	12 025,29	11 237,37	8 222,54	8 381,57	14 500,00
	OGÓLEM WYDATKI	51 851 674,99	61 390 708,84	64 247 093,73	61 065 549,14	68 317 168,43	85 706 897,97

- 195 -

II.5.2 – Wykonanie budżetu Powiatu Łódzkiego Wschodniego w latach 2016 – 2022. Dług Powiatu

W roku 2016 dług Powiatu wynosił 291 192,00 zł, natomiast na koniec 2018 roku wynosił 198 297,00 zł. Prognozuje się systematyczny spadek zadłużenia Powiatu, które w 2022 roku powinno wynieść 0,00 zł.

Wykres nr 13. Zadłużenie Powiatu Łódzkiego Wschodniego w latach 2016 - 2022



Źródło danych: Wydział Finansowo- Księgowy Starostwa Powiatowego w Łodzi

Tabela nr 267. Zestawienie nakładów inwestycyjnych

Lp.	OGÓLEM	POWIAT	GMINA	WOJEWÓDZTWO	INNE ŚRODKI ZEWNĘTRZNE
W 2016 r.	10 108 342,77	2 813 781,39	5 819 300,38	100 390,00	1 374 871,00
W 2017 r.	20 122 920,51	5 331 124,04	10 825 782,15	117 610,00	3 848 404,32
W 2018 r.	17 894 669,27	9 909 509,02	6 540 263,15	298 356,47	882 096,19 (UE – 264 444,44)
W 2019 r.	9 708 949,88	6 792 259,04	2 251 165,71	325 602,69	337 267,00 (UE – 2 655,44)
W 2020 r.	6 943 874,87	4 390 719,49	797 094,67	137 740,00	1 424 510,20 (UE – 193 810,51)
W 2021 r.	24 909 370,02	16 445 963,25	4 954 091,00	-	3 509 315,77
W 2022 r.	21 394 600,73	16 229 064,48	5 165 536,25	-	-
Po 2022 r.	35 287 571,28	13 468 813,41	11 264 031,99	-	10 554 725,88
RAZEM	146 370 299,33	75 381 234,12	47 617 265,30	979 699,16	22 392 100,75

II.5.3 - Planowane projekty inwestycyjne

II.5.3.1- Projekty inwestycyjne w 2016 roku

Tabela nr 268. Projekty inwestycyjne w 2016 r.

Lp.	Działanie/ projekt	Koszty PLN	Źródła finansowania PLN			Środki pozyskane	Rodzaj pomocy UE	Inne źródła pozyskania środków
			JST					
			Powiat	Gmina	Województwo łódzkie			
1	Poprawa bezpieczeństwa na przejściach dla pieszych w pobliżu szkół na drogach powiatowych w gminie Andrespol	14 846,10	-	14 846,10	-	-	-	-
2	„Modernizacja drogi powiatowej nr 2926E w miejscowości Palczew i Wola Rakowa”	521 381,38	210 690,69	310 690,69	-	-	-	-
3	„Poprawa spójności komunikacyjnej i bezpieczeństwa ruchu na drodze powiatowej nr 2915E w miejscowości Borowa, Różyca, Galków Duży, Galkówek Parcela, gm. Kolaszki”	2 861 366,10	205 020,58	1 889 595,52	-	766 750,00	-	PRGiPID
4	Rozbudowa drogi powiatowej Nr 2911E o dodatkowy pas ruchu do ruchu rowerów i pieszych w Galkowie Małym	34 932,00	34 932,00	-	-	-	-	-
5	Modernizacja drogi powiatowej nr 2913E w miejscowości Galkówek Parcela, gmina Kolaszki	182 484,61	41 755,13	40 339,48	100 390,00	-	-	-
6	„Przebudowa drogi powiatowej Nr 2918E we wsi Zygmuntów”	417 327,26	100 000,00	317 327,26	-	-	-	-
RAZEM		4 032 337,45	592 398,40	2 572 799,05	100 390,00	766 750,00	-	-

Lp.	Działanie/ projekt	Koszty PLN	Źródła finansowania PLN			Środki pozyskane	Rodzaj pomocy UE	Inne źródła pozyskania środków
			JST					
			Powiat	Gmina	Województwo łódzkie			
7	„Modernizacja ciągu komunikacyjnego dróg powiatowych nr 1151E i nr 2913E w Wiączyniu Dolnym, gmina Nowosolna”	1 216 242,42	273 958,70	334 162,72	-	608 121,00	-	PRGiPID
8	„Droga Nr 2909E Kalinko budowa chodnika i drogi na odcinku około 1 800 m”	1 363 818,69	450 000,00	913 818,69	-	-	-	-
9	„Droga Nr 2909E Kalinko budowa ścieżki rowerowej na odcinku 2 300 m”	759 516,42	400 000,00	359 516,42	-	-	-	-
10	„Przebudowa odcinka drogi powiatowej nr 2930E w gminie Tuszyn od drogi krajowej nr 1 do miejscowości Wodzinek”	1 092 668,29	872 668,29	220 000,00	-	-	-	-
11	Przebudowa Placu Wł. Reymonta w Tuszynie	1 419 003,50	-	1 419 003,50	-	-	-	-
12	„Rewaloryzacja parku w Lisowicach”	17 990,00	17 990,00	-	-	-	-	-
13	Modernizacja ewidencji gruntów i budynków obręb Stefanów, gm. Brójce, obręb Jeziorko, gm. Kolaszki, obręb Kruszów, gm. Tuszyn	180 998,00	180 998,00	-	-	-	-	-
14	Prowadzenie spraw cywilno – prawnych i administracyjnych	25 768,00	25 768,00	-	-	-	-	-
RAZEM		6 076 005,32	2 221 382,99	3 246 501,33	-	608 121,00	-	-
OGÓLEM W 2016 ROKU		10 108 342,77	2 813 781,39	5 819 300,38	100 390,00	1 374 871,00	-	-

II.5.3.2 - Projekty inwestycyjne w 2017 roku

Tabela nr 269. Projekty inwestycyjne w 2017 r.

Lp.	Działanie/ projekt	Koszty PLN	Źródła finansowania PLN			Środki pozyskane	Rodzaj pomocy UE	Inne źródła pozyskania środków
			JST					
			Powiat	Gmina	Województwo łódzkie			
1	Przebudowa drogi powiatowej nr 1130E, ul. H. Sawickiej w gminie Andrespol	98 382,20	49 191,20	49 191,00	-	-	-	
2	Modernizacja odwodnienia rejonu skrzyżowania ul. Łódzkiej i Głównej w Justynowie	34 522,00	34 522,00	-	-	-	-	
3	Budowa chodnika w drodze powiatowej nr 2921E ul. Tuszyńskiej w Stróży	43 177,17	15 808,80	27 368,37	-	-	-	
4	Przebudowa drogi powiatowej nr 2912E na odcinku Stróża – Wola Rakowa	959 301,52	294 927,70	224 410,56	-	439 963,26	PRGiPID	
5	„Poprawa bezpieczeństwa na przejściach dla pieszych na drogach powiatowych w Gminie Andrespol”	24 207,83	-	24 207,83	-	-	-	
6	Przebudowa drogi powiatowej nr 2915E w miejscowości Karpin	22 475,78	22 475,78	-	-	-	-	
RAZEM		1 182 066,50	416 925,48	325 177,76	-	439 963,26	-	

Lp.	Działanie/ projekt	Koszty PLN	Źródła finansowania PLN			Środki pozyskane	Rodzaj pomocy UE	Inne źródła pozyskania środków
			JST					
			Powiat	Gmina	Województwo łódzkie			
7	Wykonanie nakładki bitumicznej na drodze powiatowej nr 2923E od drogi wojewódzkiej nr 714 do miejscowości Wygoda	748 192,71	390 582,71	240 000,00	117 610,00	-	-	-
8	Budowa chodnika w drodze powiatowej nr 2923E od drogi wojewódzkiej nr 713 do miejscowości Wygoda	363 062,66	185 062,66	178 000,00	-	-	-	-
9	Przebudowa drogi powiatowej nr 2912E na odcinku Stróża-Wola Rakowa	882 277,65	271 303,81	206 336,10	-	404 637,74	-	PRGiPID
10	Przebudowa przepustów na drodze Nr 2912E w Woli Rakowej	107 873,38	107 873,38	-	-	-	-	-
11	Rozbudowa drogi powiatowej Nr 2911E o dodatkowy pas ruchu do ruchu rowerów i pieszych w Galkowie Małym	117 130,35	117 130,35	-	-	-	-	-
12	Przebudowa dróg powiatowych nr 2917E, 2919E, 2918E, na odcinku Stary Redzeń – Wierzchy, gm. Kolaszki	7 519 439,74	789 719,87	3 729 719,87	-	3 000 000,00	-	PRGiPID
13	„Przebudowa fragmentu drogi powiatowej nr 1186E w Bukowcu, gm. Nowosolna”	150 576,10	150 576,10	-	-	-	-	-
14	„Przebudowa drogi powiatowej nr 1186E w Kaloncu”	1 150 413,30	564 873,88	585 539,42	-	-	-	-
15	Budowa chodnika do przejścia dla pieszych w drodze powiatowej Nr 1151E w Wiączyniu Dolnym	13 500,53	6 750,53	6 750,00	-	-	-	-
RAZEM		11 052 466,42	2 583 873,29	4 946 345,39	117 610,00	3 404 637,74	-	-

Lp.	Działanie/ projekt	Koszty PLN	Źródła finansowania PLN			Środki pozyskane	Rodzaj pomocy UE	Inne źródła pozyskania środków
			JST					
			Powiat	Gmina	Województwo łódzkie			
16	Budowa zabezpieczenia spływu wód opadowych z odcinka pasa drogowego drogi powiatowej Nr 2913E w Wiączyniu Dolnym	18 039,18	9 020,18	9 019,00	-	-	-	
17	Przebudowa drogi powiatowej nr 1148E	782 678,78	391 339,39	391 339,39	-	-	-	
18	„Projekt i budowa chodnika z zatoką przystankową ul. Rudzka do ul. Zachodniej w Rzgowie – droga powiatowa Nr 1195E”	230 672,10	-	230 672,10	-	-	-	
19	Projekt i budowa odwodnienia ul. Tuszyńskiej od rzeki Strugi do ul. Rzemieślniczej	1 919 871,90	-	1 919 871,90	-	-	-	
20	„Przebudowa drogi powiatowej nr 2922E w miejscowości Kalino, gm. Rzgów”	674 240,19	-	674 240,19	-	-	-	
21	„Projekt i przebudowa drogi w Romanowie wraz z chodnikiem III etap – droga powiatowa nr 2912E”	1 560 148,38	750 000,00	810 148,38	-	-	-	
22	Wykonanie projektu przebudowy drogi powiatowej nr 1233E na odcinku od drogi wojewódzkiej nr 714 o długości 600 m	2 400,00	2 400,00	-	-	-	-	
23	Projekt i przebudowa drogi powiatowej nr 2941E na odcinku pomiędzy Starową Górą i Konstąntyną (ul. Pejzażowa)	800 211,02	300 000,00	500 211,02	-	-	-	
24	Budowa chodnika na ul. Ogrodowej w Rzgowie wraz z odwodnieniem	176 651,46	-	176 651,46	-	-	-	
25	Budowa chodnika na ul. Tuszyńskiej 30 mb od ul. Łąkowej do DK1	35 288,92	-	35 288,92	-	-	-	
26	Remont dróg powiatowych – ul. Brzezińska i ul. Kępica na odcinku od ul. Żeromskiego do ul. Bazarowej w Tuszynie na działkach nr ew. 9, 12, 431, 37	546 600,49	295 000,00	251 600,49	-	-	-	
RAZEM		6 746 802,42	1 747 759,57	4 999 042,85	-	-	-	

Lp.	Działanie/projekt	Koszty PLN	Źródło finansowania PLN			Środki pozyskane	Rodzaj pomocy UE	Inne źródła pozyskania środków
			JST					
			Powiat	Gmina	Województwo łódzkie			
27	Remont drogi powiatowej (nr 3313E Kruszów – Kalska Wola) – ulicy Wolborskiej w Kruszowie na działkach nr ew.241/5 i 241/6 gmina Tuszyn	465 166,78	400 000,00	65 166,78	-	-	-	
28	Rozbiórka nieużytkowanej części budynku mieszkalnego DPS w Wiśniowej Górze	98 400,00	98 400,00	-	-	-	-	
29	Rozbiórka komina budynku gospodarczego	9 866,03	9 866,03	-	-	-	-	
30	Wymiana 61 m ogrodzenia z bramą i furtką	60 958,00	60 958,00	-	-	-	-	
31	Termomodernizacja budynku DPS w Lisowicach	14 145,00	10 341,68	-	-	3 803,32	RPO	
32	„Rewaloryzacja parku w Lisowicach”	2 999,99	2 999,99	-	-	-	-	
33	Remont ul. Kruszowskiej i ul. Prostej w Garbowie	394 649,37	-	394 649,37	-	-	-	
34	"Przebudowa drogi powiatowej Nr 1233E ulica Nad Nerem w miejscowości Bronisin Dworski"	15 000,00	-	15 000,00	-	-	-	
35	Przebudowa drogi powiatowej nr 2942E ul. Tuszyńskiej na odcinku od Placu 500-lecia do cieką Struga	29 000,00	-	29 000,00	-	-	-	
36	Przebudowa drogi powiatowej nr 1195E w Starej Gadce	17 000,00	-	17 000,00	-	-	-	
37	Przebudowa drogi powiatowej nr 2909E w Romanowie	4 200,00	-	4 200,00	-	-	-	
38	Przebudowa drogi powiatowej nr 2909E w miejscowości Kalinko	20 000,00	-	20 000,00	-	-	-	
39	Przebudowa drogi powiatowej Nr 2916E w Guzowie na skrzyżowaniu z drogą gminną	10 200,00	-	10 200,00	-	-	-	
40	„Budowa systemu informacji przestrzennej wspierającego świadczenia e-usług przez powiaty z terenu województwa łódzkiego”	5 535,00	5 535,00	-	-	-	-	
RAZEM		1 141 585,17	582 565,70	555 216,15	-	3 803,32	-	
OGÓŁEM W 2017 ROKU		20 122 920,51	5 331 124,04	10 825 782,15	117 610,00	3 848 404,32	-	

- 203 -

II.5.3.3 - Projekty inwestycyjne w 2018 roku

Tabela nr 270. Projekty inwestycyjne w 2018 r.

Lp.	Działanie/ projekt	Koszty PLN	Źródła finansowania PLN			Środki pozyskane	Rodzaj pomocy UE	Inne źródła pozyskania środków
			JST					
			Powiat	Gmina	Województwo łódzkie			
1	Wykonanie nakładki bitumicznej na drodze powiatowej nr 2912E na odcinku od ul. Kolumny do ul. Gajowej w Stróży	247 139,40	163 570,40	83 569,00	-	-	-	
2	Przebudowa drogi powiatowej nr 2921E w rejonie przejazdu kolejowego w Justynowie	18 745,21	18 745,21	-	-	-	-	
3	Wykonanie wzmocnionego pobocza w łuku drogi powiatowej nr 2911E ul. Łódzkiej w Justynowie	4 920,00	4 920,00	-	-	-	-	
4	„Poprawa bezpieczeństwa pieszych na drogach powiatowych”	40 479,69	15 027,10	25 452,59	-	-	-	
5	Przebudowa drogi powiatowej nr 2915E w miejscowości Karpin	647 292,09	373 292,09	274 000,00	-	-	-	
6	„Wykonanie nakładki bitumicznej na drodze powiatowej nr 2923E w miejscowości Brójce”	5 000,00	5 000,00	-	-	-	-	
7	Wykonanie nakładki bitumicznej na drodze powiatowej nr 2924E Kurowice – Dalków	354 549,71	194 329,71	-	160 220,00	-	-	
8	Przebudowa drogi powiatowej nr 2927E Palczew – Wardzyn	1 124 179,61	562 090,61	562 089,00	-	-	-	
9	Przebudowa odcinka drogi powiatowej nr 2923E w Wardzynie	355 839,87	355 839,87	-	-	-	-	
10	Wykonanie chodnika na odcinku drogi powiatowej nr 2923E w Bukowcu, gm. Brójce	5 000,00	5 000,00	-	-	-	-	
11	Rozbudowa drogi powiatowej Nr 2911E o dodatkowy pas ruchu do ruchu rowerów i pieszych w Galkowie Małym	1 109 292,50	478 615,50	630 677,00	-	-	-	
RAZEM		3 912 438,08	2 176 430,49	1 575 787,59	160 220,00	-	-	

Lp.	Działanie/projekt	Koszty PLN	Źródła finansowania PLN			Środki pozyskane	Rodzaj pomocy UE	Inne źródła pozyskania środków
			JST					
			Powiat	Gmina	Województwo łódzkie			
12	Przebudowa fragmentu drogi powiatowej nr 2917E na działce nr ew. 459 w Stefanowie, gm. Koluszki	266 808,37	133 404,37	133 404,00	-	-	-	
13	Budowa chodnika w drodze powiatowej nr 2911E w miejscowości Galków Duży	136 756,79	68 378,79	68 378,00	-	-	-	
14	Wykonanie nakładki bitumicznej na drodze powiatowej nr 2920E Budziszewice -Wola Lokotowa (metoda Slurry seal na zimno)	264 471,14	264 471,14	-	-	-	-	
15	Przebudowa drogi powiatowej nr 2917E na odcinku Katarzynów-Felicjanów i Erazmów-Lisowice – odcinek Katarzynów-Felicjanów	1 692 782,94	1 434 391,55	258 391,39	-	-	-	
16	Przebudowa drogi powiatowej nr 2917E na odcinku Katarzynów-Felicjanów i Erazmów-Lisowice – odcinek Erazmów-Lisowice	1 175 999,61	-	1 175 999,61	-	-	-	
17	Przebudowa drogi powiatowej nr 2917E w miejscowościach Felicjanów i Lisowice	629 030,93	629 030,93	-	-	-	-	
18	Budowa tunelu pod torami kolejowymi w ciągu drogi powiatowej nr 2911E pomiędzy Galkowem Dużym a Galkowem Małym, gm. Koluszki	2 460,00	2 460,00	-	-	-	-	
19	„Przebudowa fragmentu drogi powiatowej nr 1186E w Bukowcu, gm. Nowosolna” – wykonanie progów zwalniających	10 000,00	10 000,00	-	-	-	-	
20	Wykonanie ciągu pieszo – jezdni przy drodze powiatowej nr 1150E w gminie Nowosolna	1 982 110,59	1 014 500,59	967 610,00	-	-	-	
	RAZEM	6 160 420,37	3 556 637,37	2 603 783,00	-	-	-	

Lp.	Działanie/projekt	Koszty PLN	Źródła finansowania PLN			Środki pozyskane	Rodzaj pomocy UE	Inne źródła pozyskania środków
			JST					
			Powiat	Gmina	Województwo łódzkie			
21	„Przebudowa drogi powiatowej nr 1151E od skrzyżowania z drogą nr 2913E do granic miasta Łodzi”	20 000,00	20 000,00	-	-	-	-	-
22	Przebudowa drogi powiatowej nr 2942E – ul. Tuszyńskiej w Rzgowie	987 448,95	600 000,00	387 448,95	-	-	-	-
23	Przebudowa drogi powiatowej nr 1233E – ul. Nad Nerem w Hucie Wiskickiej, Tadzynie	1 568 594,21	450 000,00	1 118 594,21	-	-	-	-
24	Przebudowa drogi powiatowej nr 1233E – Budowa chodnika na ulicy Strażackiej w Bronisinie Dworskim	255 930,33	248 304,33	7 626,00	-	-	-	-
25	Przebudowa drogi powiatowej nr 2942E w Rzgowie – ul. Łódzka Etap I	934 193,40	250 000,00	684 193,40	-	-	-	-
26	Przebudowa obiektu mostowego w ciągu drogi nr 2904E ul. Ks. Ściegiennego w Tuszynie	25 830,00	-	25 830,00	-	-	-	-
27	Wykonanie nakładki bitumicznej na drodze powiatowej nr 2900E Tuszyn – Czarnocin	711 952,71	574 952,71	137 000,00	-	-	-	-
28	Zakup i montaż regałów samojezdnych na potrzeby Starostwa Powiatowego w Łodzi	16 438,95	16 438,95	-	-	-	-	-
29	Zakup i montaż regałów stacjonarnych do składnicy akt Powiatowego Centrum Pomocy Rodzinie	12 423,00	12 423,00	-	-	-	-	-
	RAZEM	4 532 811,55	2 172 118,99	2 360 692,56	-	-	-	-

Lp.	Działanie/projekt	Koszty PLN	Źródła finansowania PLN			Środki pozyskane	Rodzaj pomocy UE	Inne źródła pozyskania środków
			JST					
			Powiat	Gmina	Województwo łódzkie			
30	Zakup sprzętu pomiarowego i informatycznego oraz oprogramowania niezbędnego do zakładania i aktualizowania operatów ewidencji gruntów oraz prowadzenia spraw ochrony gruntów rolnych	6 136,47	-	-	6 136,47	-	-	-
31	Modernizacja budynku Warsztatów Szkolnych w Zespole Szkół Ponadgimnazjalnych Nr 1 w Koluszkach	21 479,99	21 479,99	-	-	-	-	-
32	Wykonanie instalacji przeciwpożarowej w budynku Warsztatów Szkolnych w Zespole Szkół Ponadgimnazjalnych Nr 1 w Koluszkach	19 188,94	19 188,94	-	-	-	-	-
33	Zakup szafy chłodniczej na wyposażenie kuchni Domu Pomocy Społecznej w Wiśniowej Górze	10 823,58	10 823,58	-	-	-	-	-
34	Przebudowa ogrodzenia od ul. 1-go Maja w Domu Pomocy Społecznej w Wiśniowej Górze	32 798,99	32 798,99	-	-	-	-	-
35	Zakup samochodu 9-cio osobowego typu mikrobus (8+1) przystosowanego do przewozu osób niepełnosprawnych, w tym 1 osoby na wózku inwalidzkim	118 695,00	38 695,00	-	-	80 000,00	-	PFRON
	RAZEM	209 122,97	122 986,50	-	6 136,47	80 000,00	-	-

Lp.	Działanie/projekt	Koszty PLN	Źródła finansowania PLN			Środki pozyskane	Rodzaj pomocy UE	Inne źródła pozyskania środków
			JST					
			Powiat	Gmina	Województwo łódzkie			
36	Centrum Usług Społecznych „WISIENKA”	328 282,97	48 282,97	-	-	15 555,56	264 444,44	Budżet Państwa
37	Przebudowa obiektu przeznaczonego na Dzienny Dom Pomocy w ramach Centrum Usług Społecznych „WISIENKA”	1 508 542,59	1 376 542,59	-	132 000,00	-	-	-
38	Termomodernizacja budynku DPS w Lisowicach	719 046,03	365 155,40	-	-	353 890,63	-	RPO
39	„Rewaloryzacja parku w Lisowicach”	499 597,66	66 947,66	-	-	432 650,00	-	WFOŚiGW
40	„Budowa systemu informacji przestrzennej wspierającego świadczenia e-usług przez powiaty z terenu województwa łódzkiego”	5 220,00	5 220,00	-	-	-	-	-
41	Zakup sprzętu elektronicznego i łączności, informatycznego, w tym oprogramowania i licencji, transportowego, pływającego, uzbrojenia, techniki specjalnej, kwaterunkowego i gospodarczego, szkoleniowego i sportowego, medycznego oraz pozostałego	13 600,00	13 600,00	-	-	-	-	-
	RAZEM	3 079 876,30	1 881 335,67	-	132 000,00	802 096,19	264 444,44	-
	OGÓŁEM W 2018 ROKU	17 894 669,27	9 909 509,02	6 540 263,15	298 356,47	882 096,19	264 444,44	-

II.5.3.4 - Projekty inwestycyjne w 2019 roku

Tabela nr 271. Projekty inwestycyjne w 2019 r.

Lp.	Działanie/ projekt	Koszty PLN	Źródła finansowania PLN			Środki pozyskane	Rodzaj pomocy UE	Inne źródła pozyskania środków
			JST					
			Powiat	Gmina	Województwo łódzkie			
1	Budowa kanalizacji deszczowej do odwodnienia drogi powiatowej nr 2912E w rejonie ul. Cedrowej w Stróży	188 662,33	88 662,33	100 000,00	-	-	-	
2	Wykonanie wzmocnionego pobocza w łuku drogi powiatowej nr 2911E ul. Łódzkiej w Justynowie	60 972,34	60 972,34	-	-	-	-	
3	Przebudowa odwodnienia ul. Głównej w Janówce, gm. Andrespol	19 926,00	19 926,00	-	-	-	-	
4	Wykonanie nakładki bitumicznej na drodze powiatowej nr 2924E Kurowice – Dalków – etap II	224 753,73	185 383,73	-	39 370,00	-	-	
5	Przebudowa drogi powiatowej nr 2927E Palczew – Wardzyn – etap II	800 345,45	660 345,45	140 000,00	-	-	-	
6	Wykonanie chodnika na odcinku drogi powiatowej nr 2923E w Bukowcu, gm. Brójce	168 135,34	108 135,34	60 000,00	-	-	-	
7	Przebudowa drogi powiatowej nr 2917E w miejscowościach Felicjanów i Lisowice	1 864 551,10	1 864 551,10	-	-	-	-	
8	Wykonanie ciągu pieszo – jezdni przy drodze powiatowej nr 1150E w gminie Nowosolna	28 290,00	28 290,00	-	-	-	-	
RAZEM		3 355 636,29	3 016 266,29	300 000,00	39 370,00	-	-	

Lp.	Działanie/ projekt	Koszty PLN	Źródła finansowania PLN			Środki pozyskane	Rodzaj pomocy UE	Inne źródła pozyskania środków
			JST					
			Powiat	Gmina	Województwo łódzkie			
9	"Przebudowa drogi powiatowej Nr 1233E ulica Nad Nerem w miejscowości Bronisin Dworski"	993 842,22	750 000,00	243 842,22	-	-	-	
10	Przebudowa drogi powiatowej nr 2942E ul. Tuszynskiej na odcinku od Placu 500-lecia do cieku Struga	851 597,38	300 000,00	551 597,38	-	-	-	
11	Przebudowa drogi powiatowej nr 2909E w Romanowie	588 008,22	200 000,00	388 008,22	-	-	-	
12	Przebudowa drogi powiatowej nr 2909E w miejscowości Kalinko	1 523 051,52	800 000,00	723 051,52	-	-	-	
13	Przebudowa drogi powiatowej Nr 2916E w Guzowie na skrzyżowaniu z drogą gminną	244 666,37	200 000,00	44 666,37	-	-	-	
14	Wykonanie nakładki bitumicznej na drodze powiatowej nr 2929E w miejscowości Szczukwin ul. Gliniana	461 228,49	187 295,80	-	273 932,69	-	-	
15	Przebudowa obiektu mostowego w ciągu drogi nr 2904E ul. Ks. Ściegiennego w Tuszynie	894 692,78	637 425,78	-	-	257 267,00	Budżet Państwa	
16	Zakup urządzenia wielofunkcyjnego na potrzeby Wydziału Geodezji i Kartografii	11 070,00	11 070,00	-	-	-	-	
RAZEM		5 568 156,98	3 085 791,58	1 951 165,71	273 932,69	257 267,00	-	

Lp.	Działanie/ projekt	Koszty PLN	Źródła finansowania PLN			Środki pozyskane	Rodzaj pomocy UE	Inne źródła pozyskania środków
			JST					
			Powiat	Gmina	Województwo łódzkie			
17	Ułożenie kabla światłowodowego oraz przewodu telefonicznego w siedzibie Starostwa Powiatowego w Łodzi	9 162,27	9 162,27	-	-	-	-	-
18	Rozwój budownictwa pasywnego i energooszczędnego – budowa budynku Przedszkola i Zespołu dzieci młodszych w Wiśniowej Górze	3 916,58	1 261,14	-	-	-	2 655,44	-
19	Termomodernizacja budynku gospodarczego Domu Pomocy Społecznej w Wiśniowej Górze – I etap	259 241,22	259 241,22	-	-	-	-	-
20	Zakup samochodu typu mikrobus 8+1 przystosowanego do przewozu osób niepełnosprawnych, w tym na wózkach inwalidzkich	144 200,00	64 200,00	-	-	80 000,00	-	PFRON
21	Nabycie nieruchomości pod drogę powiatową nr 1512E w miejscowości Modlica, gm. Tuszyn	2 180,50	2 180,50	-	-	-	-	-
22	„Budowa systemu informacji przestrzennej wspierającego świadczenia e-usług przez powiaty z terenu województwa łódzkiego”	76 558,94	76 558,94	-	-	-	-	-
23	Montaż progów zwalniających z oznakowaniem drogi powiatowej nr 2921E na ul. Głównej w Janówce	8 487,00	8 487,00	-	-	-	-	-
24	Wymiana ścieków podchodnikowych w drodze powiatowej nr 1151E w Wiączyniu Dolnym	23 370,00	23 370,00	-	-	-	-	-
RAZEM		527 116,51	444 461,07	-	-	80 000,00	2 655,44	-

Lp.	Działanie/ projekt	Koszty PLN	Źródła finansowania PLN			Środki pozyskane	Rodzaj pomocy UE	Inne źródła pozyskania środków
			JST					
			Powiat	Gmina	Województwo łódzkie			
25	Przebudowa chodnika w ul. Słowiańskiej w ramach zadania pn. „Budowa kanalizacji w miejscowości Bedoń Wieś i Kraszew wraz z rozbudową sieci wodociągowej.	100 000,00	100 000,00	-	-	-	-	
26	Zakup sprzętu pomiarowego i informatycznego oraz oprogramowania niezbędnego do zakładania i aktualizowania operatów ewidencji gruntów oraz prowadzenia spraw ochrony gruntów rolnych	12 300,00	-	-	12 300,00	-	-	
27	„Rozbudowa infrastruktury edukacyjnej zlokalizowanej w Koluszkach przy ul. Kościuszki 16”	3 829,11	3 829,11	-	-	-	-	
28	Opracowanie dokumentacji projektowej na rozbudowę budynku Szkoły Podstawowej Nr 2 i I Liceum Ogólnokształcącego w Koluszkach przy ul. Kościuszki 16	41 184,00	41 184,00	-	-	-	-	
29	Budowa kanalizacji deszczowej dla potrzeb odwodnienia budynku zajmowanego przez Szkołę Podstawową Nr 2 i I Liceum Ogólnokształcące w Koluszkach	72 654,00	72 654,00	-	-	-	-	
30	Centrum Usług Środowiskowych „CUŚ” – przebudowa budynków DPS w Wiśniowej Górze na potrzeby ŚDS i WTZ	5 000,00	5 000,00	-	-	-	-	
31	Centrum Usług Społecznych „WISIENKA”	4 990,00	4 990,00	-	-	-	-	
32	Zwrot dotacji w związku z rozliczeniem projektu pn. „Termomodernizacja budynku DPS w Lisowicach”	82,99	82,99	-	-	-	-	
33	Modernizacja łazienek w budynku WTZ w miejscowości Koluszki, ul. Pomorska 5	18 000,00	18 000,00	-	-	-	-	
RAZEM		258 040,10	245 740,10	-	-	-	-	
OGÓLEM W 2019 ROKU		9 708 949,88	6 792 259,04	2 251 165,71	325 602,69	337 267,00	2 655,44	

II.5.3.5 - Projekty inwestycyjne w 2020 roku

Tabela nr 272. Projekty inwestycyjne w 2020 r.

Lp.	Działanie/ projekt	Koszty PLN	Źródła finansowania PLN			Środki do pozyskania	Rodzaj pomocy UE	Inne źródła pozyskania środków
			JST					
			Powiat	Gmina	Województwo łódzkie			
1	Przebudowa odwodnienia ul. Głównej w Janówce, gm. Andrespol	84 039,42	84 039,42	-	-	-	-	-
2	„Wykonanie chodnika na ul. Tuszyńskiej w Woli Rakowej od drogi wojewódzkiej w stronę Romanowa”	444 189,34	222 094,67	222 094,67	-	-	-	-
3	Budowa chodnika w ciągu drogi powiatowej nr 2923E ul. Dolnej i ul. Górnej w gm. Brójce	15 000,00	15 000,00	-	-	-	-	-
4	"Przebudowa drogi powiatowej nr 1512E na odcinku Pałczew - Modlica"	299 852,76	162 112,76	-	137 740,00	-	-	-
5	Budowa tunelu pod torami kolejowymi w ciągu drogi powiatowej nr 2911E pomiędzy Galkowem Dużym a Galkowem Małym, gm. Koluszki	10 455,00	10 455,00	-	-	-	-	-
6	Budowa chodnika w ciągu drogi powiatowej nr 1150E w gm. Nowosolna	9 225,00	9 225,00	-	-	-	-	-
7	Wykonanie ciągu pieszo – jezdnego przy drodze powiatowej nr 1150E w gminie Nowosolna	741 003,73	522 760,73	-	-	218 243,00	-	Rezerwa subwencji ogólnej
8	„Przebudowa drogi powiatowej nr 1151E od skrzyżowania z drogą nr 2913E do granic miasta Łodzi”	1 878 721,26	470 418,26	500 000,00	-	908 303,00	-	FDS
9	Przebudowa drogi powiatowej nr 1195E w Starej Gadce	603 318,97	603 318,97	-	-	-	-	-
10	Przebudowa drogi powiatowej nr 2909E w Kalinku na odcinku ca 900 m	144 562,61	144 562,61	-	-	-	-	-
	RAZEM	4 230 368,09	2 243 987,42	722 094,67	137 740,00	1 126 546,00	-	-

Lp.	Działanie/ projekt	Koszty PLN	Źródła finansowania PLN			Środki do pozyskania	Rodzaj pomocy UE	Inne źródła pozyskania środków
			JST					
			Powiat	Gmina	Województwo łódzkie			
11	Budowa ciągu pieszo-rowerowego na drodze powiatowej nr 2916E (odcinek Guzew i DK71)	332 567,72	332 567,72	-	-	-	-	-
12	Poszerzenie nawierzchni drogi 1512E, Modlica od węzła w kierunku gminy Brójce (do Palczewa)	345 569,42	345 569,42	-	-	-	-	-
13	Budowa chodnika w drodze powiatowej nr 3313E w Kruszowie	220 000,00	220 000,00	-	-	-	-	-
14	Przebudowa odcinka drogi powiatowej nr 2927E w Wardzynie, gm. Brójce	180 281,08	105 281,08	75 000,00	-	-	-	-
15	Opracowanie dokumentacji projektowej na przebudowę drogi powiatowej nr 2914E wraz z odwodnieniem i oświetleniem	90 159,00	90 159,00	-	-	-	-	-
16	„Montaż urządzeń bezpieczeństwa oraz sygnalizacji ostrzegawczej w okolicach przejść dla pieszych na drodze powiatowej nr 2941E ul. Centralna w miejscowości Starowa Góra”	31 718,01	31 718,01	-	-	-	-	-
17	Wykonanie nakładki asfaltowej i pobocza na drodze powiatowej nr 2916E	74 783,35	74 783,35	-	-	-	-	-
18	Wymiana ogrodzenia Zespołu Szkół nr 2 w Kuluszkach	79 814,70	79 814,70	-	-	-	-	-
19	Budowa windy zewnętrznej w Specjalnym Ośrodku Szkolno-Wychowawczym w Kuluszkach	38 562,00	38 562,00	-	-	-	-	-
20	Zakup stacji dozowania dwutlenku chloru do zwalczania bakterii Legionella w instalacji ciepłej wody użytkowej	11 623,50	11 623,50	-	-	-	-	-
	RAZEM	1 405 078,78	1 330 078,78	75 000,00	-	-	-	-

Lp.	Działanie/ projekt	Koszty PLN	Źródła finansowania PLN			Środki do pozyskania	Rodzaj pomocy UE	Inne źródła pozyskania środków
			JST					
			Powiat	Gmina	Województwo łódzkie			
21	Modernizacja łazienki w budynku Poradni Psychologiczno-Pedagogicznej w Koluszkach	14 480,37	6 516,17	-	-	7 964,20	-	PFRON
22	Modernizacja nawierzchni korytarza na I piętrze w budynku Poradni Psychologiczno-Pedagogicznej w Koluszkach	12 305,00	12 305,00	-	-	-	-	-
23	Termomodernizacja budynku gospodarczego Domu Pomocy Społecznej w Wiśniowej Górze – II etap	287 582,55	287 582,55	-	-	-	-	-
24	Wymiana 114 mb ogrodzenia betonowego	22 140,00	22 140,00	-	-	-	-	-
25	„Budowa systemu informacji przestrzennej wspierającego świadczenia e-usług przez powiaty z terenu województwa łódzkiego”	172 588,65	172 588,65	-	-	-	-	-
26	Zakup samochodu służbowego do Starostwa Powiatowego w Łodzi	83 300,00	83 300,00	-	-	-	-	-
27	Zakup pieca konwekcyjno- parowego dla potrzeb kuchni Domu Pomocy Społecznej w Wiśniowej Górze	47 805,92	47 805,92	-	-	-	-	-
28	Przebudowa pawilonu administracyjno – biurowego z przeznaczeniem na warsztat Terapii Zajęciowej – etap II	1 800,00	1 800,00	-	-	-	-	-
29	Zakup lekkiego samochodu rozpoznawczo-ratowniczego typu Pick-up dla Komendy Powiatowej Państwowej Straży Pożarnej powiatu łódzkiego wschodniego zs. w Koluszkach	110 000,00	30 000,00	-	-	80 000,00	-	WFW PSP
30	Zakup lekkiego samochodu operacyjnego dla Komendy Powiatowej Państwowej Straży Pożarnej pow. łódzkiego wschodniego zs. w Koluszkach	120 000,00	-	-	-	120 000,00	-	WFW PSP
RAZEM		872 002,49	664 038,29	-	-	207 964,20	-	-

Lp.	Działanie/ projekt	Koszty PLN	Źródła finansowania PLN			Środki do pozyskania	Rodzaj pomocy UE	Inne źródła pozyskania środków
			JST					
			Powiat	Gmina	Województwo łódzkie			
31	Centrum Usług Społecznych „WISIENKA”	15 305,98	-	-	-	-	15 305,98	-
32	Centrum Usług Środowiskowych „WISIENKA – C.D.”	178 504,53	-	-	-	-	178 504,53	-
33	Zakup sprzętu elektronicznego i łączności, informatycznego, w tym oprogramowania i licencji, transportowego, pływającego, uzbrojenia, techniki specjalnej, kwaterunkowego i gospodarczego, szkoleniowego i sportowego, medycznego oraz pozostałego	57 500,00	57 500,00	-	-	-	-	-
34	Zakup samochodu 9-cio osobowego (8+1) przystosowanego do przewozu osób niepełnosprawnych, w tym 1 osoby na wózku inwalidzkim	185 115,00	95 115,00	-	-	90 000,00	-	PFRON
RAZEM		436 425,51	152 615,00	-	-	90 000,00	193 810,51	-
OGÓŁEM W 2020 ROKU		6 943 874,87	4 390 719,49	797 094,67	137 740,00	1 424 510,20	193 810,51	-

II.5.3.6 - Planowane projekty inwestycyjne w 2021 roku

Tabela nr 273. Planowane projekty inwestycyjne w 2021 r.

Lp.	Działanie/ projekt	Koszty PLN	Źródła finansowania PLN			Środki do pozyskania	Rodzaj pomocy UE	Inne źródła pozyskania środków
			JST					
			Powiat	Gmina	Województwo łódzkie			
1	"Budowa skrzyżowania bezkolizyjnego z liniami kolejowymi nr 25 i 17 w ciągu ulicy Brzezińskiej w Andrespolu wraz z budową przyległego układu drogowego, w zamian za likwidację przejazdu kolejowo – drogowego kat. A w km 18,175 linii kolejowej nr 25 i w km 13,162 linii kolejowej nr 17"	2 750 000,00	2 750 000,00	-	-	-	-	-
2	Wykonanie nakładki bitumicznej na drodze powiatowej nr 2927E Wardzyn - Palczew	300 000,00	143 481,00	-	-	156 519,00	-	FOGR
3	Budowa chodnika w drodze powiatowej nr 2912E w kierunku Romanowa	500 000,00	250 000,00	250 000,00	-	-	-	-
4	Wykonanie chodnika w drodze powiatowej nr 2926E na odcinku Wola Rakowa - Modlica	500 000,00	250 000,00	250 000,00	-	-	-	-
5	Budowa chodnika w ciągu drogi powiatowej nr 2923E ul. Dolnej i ul. Górnej w gm. Brójce	700 000,00	700 000,00	-	-	-	-	-
6	Opracowanie dokumentacji projektowej na przebudowę drogi powiatowej nr 2914E wraz z odwodnieniem i oświetleniem	95 694,00	-	95 694,00	-	-	-	-
7	Budowa tunelu pod torami kolejowymi w ciągu drogi powiatowej nr 2911E pomiędzy Galkowem Dużym a Galkowem Małym, gm. Kolaszki	4 000 000,00	4 000 000,00	-	-	-	-	-
8	Rozbudowa drogi powiatowej nr 2911E w Galkowie Małym	260 000,00	260 000,00	-	-	-	-	-
9	Budowa mostu na drodze powiatowej nr 2917E na rz. Mrodze w Lisowicach - projekt	30 000,00	15 000,00	15 000,00	-	-	-	-
	RAZEM	9 135 694,00	8 368 481,00	610 964,00	-	156 519,00	-	-

Lp.	Działanie/ projekt	Koszty PLN	Źródła finansowania PLN			Środki do pozyskania	Rodzaj pomocy UE	Inne źródła pozyskania środków
			JST					
			Powiat	Gmina	Województwo łódzkie			
10	Budowa chodnika w ciągu drogi powiatowej nr 1150E w gm. Nowosolna	400 000,00	400 000,00	-	-	-	-	-
11	Wykonanie chodnika z przejściem dla pieszych w drodze powiatowej nr 1151E w Wiączyniu Dolnym na skrzyżowaniu z ulicą Malowniczą	80 000,00	80 000,00	-	-	-	-	-
12	Przebudowa przepustu w ciągu drogi powiatowej nr 2941E w miejscowości Grodzisko	450 000,00	125 000,00	325 000,00	-	-	-	-
13	Budowa ciągu pieszo-rowerowego na drodze powiatowej nr 2916E (odcinek Guzew i DK71)	918 687,83	918 687,83	-	-	-	-	-
14	Przebudowa ulicy Ogrodowej w Rzgowie (ZRID)	2 970 000,00	750 000,00	1 470 000,00	-	750 000,00	-	FDS
15	Nakładka na drodze powiatowej nr 2900E – ul. Żeromskiego w Tuszynie od ul. Brzezińskiej do ul. Wysokiej	692 692,00	-	346 346,00	-	346 346,00	-	RFIL
16	Budowa chodników i ścieżek rowerowych w drodze 2904E Tuszyn ul. Ściegiennego w kierunku od Tuszyna (mostu) do ul. Szpitalnej – dokumentacja projektowa	43 050,00	21 525,00	21 525,00	-	-	-	-
17	Budowa chodników i ścieżek rowerowych w drodze 2904E Tuszyn ul. Ściegiennego w kierunku od Tuszyna (mostu) do ul. Szpitalnej	1 798 371,00	900 000,00	898 371,00	-	-	-	-
18	Budowa chodników i ścieżek rowerowych w drodze 2900E Tuszyn ul. Żeromskiego w kierunku od Tuszyna do Żeromina – dokumentacja projektowa	43 050,00	21 525,00	21 525,00	-	-	-	-
19	Budowa chodników i ścieżek rowerowych w drodze 2900E Tuszyn ul. Żeromskiego w kierunku od Tuszyna do Żeromina	872 360,00	436 180,00	436 180,00	-	-	-	-
	RAZEM	8 268 210,83	3 652 917,83	3 518 947,00	-	1 096 346,00	-	-

Lp.	Działanie/ projekt	Koszty PLN	Źródła finansowania PLN			Środki do pozyskania	Rodzaj pomocy UE	Inne źródła pozyskania dochodów
			JST					
			Powiat	Gmina	Województwo łódzkie			
20	Przebudowa drogi powiatowej nr 1512E w Modlicy, gm. Tuszyn	720 000,00	360 000,00	360 000,00	-	-	-	
21	„Rozbudowa infrastruktury edukacyjnej zlokalizowanej w Koluszkach przy ul. Kościuszki 16”	477 800,00	149 600,00	328 200,00	-	-	-	
22	Wykonanie ogrodzenia od ul. Wigury dla Zespołu Szkół nr 1 w Koluszkach	80 000,00	80 000,00	-	-	-	-	
23	Modernizacja boiska przy Zespole Szkół nr 2 w Koluszkach	217 000,00	217 000,00	-	-	-	-	
24	Budowa windy zewnętrznej w Specjalnym Ośrodku Szkolno-Wychowawczym w Koluszkach	340 000,00	204 275,23	-	-	135 724,77	PFRON	
25	Termomodernizacja budynku gospodarczego Domu Pomocy Społecznej w Wiśniowej Górze – III etap	454 917,00	454 917,00	-	-	-	-	
26	Przebudowa pawilonu administracyjno – biurowego z przeznaczeniem na warsztaty Terapii Zajęciowej – etap II	2 150 000,00	29 274,00	-	-	2 120 726,00	RFIL	
27	Modernizacja pomieszczenia budynku nr 2 (55m ²) Zespołu Szkół nr 2 w Koluszkach z przeznaczeniem na utworzenie pracowni logistycznej	32 424,00	32 424,00	-	-	-	-	
28	Wymiana podłogi na korytarzu I piętra w budynku nr 1 Zespołu Szkół nr 2 w Koluszkach	29 500,00	29 500,00	-	-	-	-	
29	Budowa placu zabaw na potrzeby Przedszkola Nr 1 i SOSW w Koluszkach	272 500,00	136 250,00	136 250,00	-	-	-	
	RAZEM	4 774 141,00	1 693 240,23	824 450,00	-	2 256 450,77	-	

Lp.	Działanie/ projekt	Koszty PLN	Źródła finansowania PLN			Środki do pozyskania	Rodzaj pomocy UE	Inne źródła pozyskania dochodów
			JST					
			Powiat	Gmina	Województwo łódzkie			
30	Modernizacja budynku nr 2 Zespołu Szkół nr 2 w Koluszkach – dochodzenie do standardów obowiązujących Specjalny Ośrodek Szkolno – Wychowawczy w Koluszkach	200 000,00	200 000,00	-	-	-	-	-
31	„Budowa systemu informacji przestrzennej wspierającego świadczenia e-usług przez powiaty z terenu województwa łódzkiego”	947 432,20	947 432,20	-	-	-	-	-
32	Rozbudowa drogi powiatowej nr 2914E na odcinku od ul. Zagajnikowej w Różyca do ul. Dzieci Polskich w Galkowie Dużym	1 500 000,00	1 500 000,00	-	-	-	-	-
33	Utwardzenie pobocza w ciągu drogi powiatowej nr 2923E w miejscowości Bukowiec, gm. Brójce	83 891,99	83 891,99	-	-	-	-	-
	RAZEM	2 731 324,19	2 731 324,19	-	-	-	-	-
	OGÓLEM W 2021 ROKU	24 909 370,02	16 445 963,25	4 954 091,00	-	3 509 315,77	-	-

II.5.3.7 - Planowane projekty inwestycyjne w 2022 roku

Tabela nr 274. Planowane projekty inwestycyjne w 2022 r.

Lp.	Działanie/ projekt	Koszty PLN	Źródła finansowania PLN			Środki do pozyskania	Rodzaj pomocy UE	Inne źródła pozyskania środków
			JST					
			Powiat	Gmina	Województwo łódzkie			
1	"Budowa skrzyżowania bezkolizyjnego z liniami kolejowymi nr 25 i 17 w ciągu ulicy Brzezińskiej w Andrespolu wraz z budową przyległego układu drogowego, w zamian za likwidację przejazdu kolejowo – drogowego kat. A w km 18,175 linii kolejowej nr 25 i w km 13,162 linii kolejowej nr 17"	2 513 250,14	2 513 250,14	-	-	-	-	-
2	Rozbudowa drogi powiatowej nr 2914E na odcinku od ul. Zagajnikowej w Różycy do ul. Dzieci Polskich w Galkowie Dużym	2 000 000,00	2 000 000,00	-	-	-	-	-
3	Budowa tunelu pod torami kolejowymi w ciągu drogi powiatowej nr 2911E pomiędzy Galkowem Dużym a Galkowem Małym, gm. Koluszki	4 502 695,00	4 502 695,00	-	-	-	-	-
4	Przebudowa drogi powiatowej nr 2942E w Rzgowie – ul. Łódzka Etap II	1 000 000,00	500 000,00	500 000,00	-	-	-	-
5	Budowa ciągu pieszo-rowerowego na drodze powiatowej nr 2916E (odcinek Guzew i DK71)	750 000,45	750 000,45	-	-	-	-	-
6	Budowa nawierzchni bitumicznej, droga 2902E, Tuszyn ul. Poddebina (od Szpitalnej do końca zabudowań)	828 836,25	415 000,00	413 836,25	-	-	-	-
7	Budowa nawierzchni bitumicznej, droga 2904E, Wola Kazubowa ul. Sadowa – dokumentacja projektowa	10 000,00	5 000,00	5 000,00	-	-	-	-
RAZEM		11 604 781,84	10 685 945,59	918 836,25	-	-	-	-

Lp.	Działanie/ projekt	Koszty PLN	Źródła finansowania PLN			Środki do pozyskania	Rodzaj pomocy UE	Inne źródła pozyskania środków
			JST					
			Powiat	Gmina	Województwo łódzkie			
8	Budowa chodników i ścieżek rowerowych w drodze 2902E Tuszyn ul. Kępica w kierunku od Tuszyna (od ul. Brzezińskiej) do Modlicy – dokumentacja projektowa	30 000,00	15 000,00	15 000,00	-	-	-	
9	Budowa chodników i ścieżek rowerowych w drodze 2902E Tuszyn ul. Kępica w kierunku od Tuszyna (od ul. Brzezińskiej) do Modlicy	2 213 400,00	1 106 700,00	1 106 700,00	-	-	-	
10	„Budowa systemu informacji przestrzennej wspierającego świadczenia e-usług przez powiaty z terenu województwa łódzkiego”	946 418,89	946 418,89	-	-	-	-	
11	Odwodnienie drogi powiatowej nr 2911E od skrzyżowania z ul. Główną w Justynowie do rzeki Miazgi	350 000,00	350 000,00	-	-	-	-	
12	Przebudowa drogi powiatowej nr 2923E na odcinku z Wardzyna w kierunku Brójec	300 000,00	150 000,00	150 000,00	-	-	-	
13	Wykonanie nakładki bitumicznej na drodze powiatowej nr 2912E od drogi wojewódzkiej nr 714 do miejscowości Romanów	800 000,00	400 000,00	400 000,00	-	-	-	
14	Wykonanie chodnika w drodze powiatowej nr 2926E na odcinku Wola Rakowa - Modlica	300 000,00	150 000,00	150 000,00	-	-	-	
15	Wykonanie nakładki bitumicznej na odcinku drogi 1150E	3 500 000,00	1 750 000,00	1 750 000,00	-	-	-	
16	Wykonanie nakładki bitumicznej na drodze powiatowej nr 1151E na odcinku od autostrady A-1 do skrzyżowania z drogą nr 2913E	1 350 000,00	675 000,00	675 000,00	-	-	-	
RAZEM		9 789 818,89	5 543 118,89	4 246 700,00	-	-	-	
OGÓLEM W 2022 ROKU		21 394 600,73	16 229 064,48	5 165 536,25	-	-	-	

II.5.3.8 - Planowane projekty inwestycyjne po 2022 roku

Tabela nr 275. Planowane projekty inwestycyjne po 2022 r.

Lp.	Działanie/ projekt	Koszty PLN	Źródła finansowania PLN			Środki do pozyskania	Rodzaj pomocy UE	Inne źródła pozyskania środków
			JST					
			Powiat	Gmina	Województwo łódzkie			
1	Odwodnienie drogi powiatowej nr 2911E od skrzyżowania z ul. Główną w Justynowie do rzeki Miazgi	350 000,00	350 000,00	-	-	-	-	-
2	Wykonanie ciągu pieszo – rowerowego na drodze powiatowej nr 2911E ul. Marysińska od ul. Rokicińskiej do ul. Hulanki	802 720,98	15 000,00	232 995,10	-	554 725,88	-	-
3	Wykonanie nakładki bitumicznej na drodze powiatowej nr 1234E w miejscowości Feliksin	140 000,00	70 000,00	70 000,00	-	-	-	-
4	Wykonanie nakładki bitumicznej na drodze powiatowej nr 2923E w miejscowości Bukowiec	220 000,00	110 000,00	110 000,00	-	-	-	-
5	Przebudowa drogi powiatowej nr 2923E na odcinku z Wardzyna w kierunku Dalkowa	500 000,00	250 000,00	250 000,00	-	-	-	-
6	Wykonanie nakładki bitumicznej na drodze powiatowej nr 2925E Kurowice - Kotliny	900 000,00	450 000,00	450 000,00	-	-	-	-
7	"Przebudowa drogi powiatowej nr 1512E na odcinku Pałczew - Modlica"	100 000,00	50 000,00	50 000,00	-	-	-	-
8	Wykonanie nakładki bitumicznej na drodze powiatowej nr 2923E w Bukowcu na odcinku od granicy z Gminą Andrespol do ul. Wschodniej i od drogi woj. nr 714 do miejscowości Wygoda	1 200 000,00	600 000,00	600 000,00	-	-	-	-
	RAZEM	4 212 720,98	1 895 000,00	1 762 995,10	-	554 725,88	-	-

Lp.	Działanie/ projekt	Koszty PLN	Źródła finansowania PLN			Środki do pozyskania	Rodzaj pomocy UE	Inne źródła pozyskania środków
			JST					
			Powiat	Gmina	Województwo łódzkie			
9	Wykonanie nakładki bitumicznej na drodze powiatowej nr 2915E w Karpinie	700 000,00	350 000,00	350 000,00	-	-	-	
10	Wykonanie nakładki asfaltowej na drodze powiatowej nr 2914E w Kaletniku	900 000,00	450 000,00	450 000,00	-	-	-	
11	Przebudowa drogi powiatowej nr 2918E w miejscowości Wierzchy poprzez budowę ścieżki rowerowej	260 000,00	260 000,00	-	-	-	-	
12	Wykonanie nakładki bitumicznej na drodze powiatowej nr 1186E na odcinku od ul. Głównej w Kalonce do drogi powiatowej nr 1150E	1 000 000,00	500 000,00	500 000,00	-	-	-	
13	Budowa chodnika dla pieszych na drodze powiatowej Nr 1186E na odcinku od Janowa do Kalonki	2 000 000,00	1 000 000,00	1 000 000,00	-	-	-	
14	Przebudowa drogi powiatowej nr 3303E w Prawdzie	1 500 000,00	750 000,00	750 000,00	-	-	-	
15	Wykonanie nakładki bitumicznej na drodze powiatowej nr 2941E Starowa Góra - Konstantyna	1 900 000,00	950 000,00	950 000,00	-	-	-	
16	Budowa nawierzchni bitumicznej, droga 2902E, Tuszyn ul. Kaczeńcowa	1 315 056,85	657 550,00	657 506,85	-	-	-	
	RAZEM	9 575 056,85	4 917 550,00	4 657 506,85	-	-	-	

Lp.	Działanie/ projekt	Koszty PLN	Źródła finansowania PLN			Środki do pozyskania	Rodzaj pomocy UE	Inne źródła pozyskania środków
			JST					
			Powiat	Gmina	Województwo łódzkie			
22	Poszerzenie nawierzchni na drodze 2928E Tuszyn-Zofiówka (od ul. Poddebina do ul. Rzecznej)	554 153,60	277 076,80	277 076,80	-	-	-	
23	Budowa chodników w drodze 2903E Tuszyn ul. Karłowicza i Narutowicza	824 673,84	412 350,00	412 323,84	-	-	-	
24	Wykonanie nakładki na drodze 2928E Zofiówka ul. Główna (od granic gminy do ul. Rzecznej)	1 624 677,60	812 350,00	812 327,60	-	-	-	
25	Budowa nawierzchni bitumicznej, droga 1512E, Zofiówka ul. Cmentarna	861 989,70	431 000,00	430 989,70	-	-	-	
26	Budowa nawierzchni bitumicznej, droga 2904E, Wola Kazubowa ul. Sadowa	1 006 705,80	503 350,00	503 355,80	-	-	-	
27	Wykonanie nakładki bitumicznej, droga 2904E Tuszyn – Wola Kazubowa ul. Czyżemińska (od Szpitalnej do ul. Zacisze)	1 849 802,50	925 000,00	924 802,50	-	-	-	
28	Wykonanie nakładki na drodze 2902E Tuszyn ul. Poddebina	2 465 353,80	1 232 700,00	1 232 653,80	-	-	-	
29	„Budowa systemu informacji przestrzennej wspierającego świadczenia e-usług przez powiaty z terenu województwa łódzkiego”	1 812 436,61	1 812 436,61	-	-	-	-	
30	Budowa Posterunku JRG w Tuszynie	7 500 000,00	-	-	-	7 500 000,00	Budżet Państwa	
31	Remont stadionu KP PSP powiatu łódzkiego wschodniego zs. w Koluśzkach	2 500 000,00	-	-	-	2 500 000,00	Budżet Państwa	
32	Wykonanie chodnika w drodze powiatowej nr 2926E na odcinku Wola Rakowa - Modlica	500 000,00	250 000,00	250 000,00	-	-	-	
RAZEM		21 499 793,45	6 656 263,41	4 843 530,04	-	10 000 000,00	-	
OGÓLEM PO 2022 ROKU		35 287 571,28	13 468 813,41	11 264 031,99	-	10 554 725,88	-	

II.6 – OCZEKIWANE WSKAŹNIKI EFEKTÓW REALIZACJI PLANU ROZWOJU LOKALNEGO

Tabela nr 276. Wykaz wskaźników dla Powiatu Łódzkiego Wschodniego

Wskaźniki produktu	Jednostka
Długość przebudowanych dróg	km
Długość wybudowanych chodników	km
Długość wybudowanych ścieżek rowerowych	km
Liczba utworzonych przejść dla pieszych i elementów bezpieczeństwa	szt.
Powierzchnia budynków poddanych termomodernizacji	m ²
Liczba zakupionych pomocy dydaktycznych	szt.
Liczba imprez kulturalno – sportowych	szt.
Wskaźniki rezultatu	
Liczba uczestników biorących udział w imprezach kulturalno – sportowych	osoby
Powierzchnia zmodernizowanej ewidencji gruntów budynków	m ²
Natężenie ruchu na drodze	pojazdy/h
Liczba osób, które podniosły swoje kwalifikacje	osoby
Liczba osób, które uzyskały zatrudnienie	osoby
Liczba osób korzystających z obiektów infrastruktury drogowej	osoby
Poziom zdawalności matur	%
Wskaźniki oddziaływania	
Wysokość nakładów na bieżące utrzymanie (drogi, pozostała infrastruktura)	zł.
Nakłady poniesione na organizację imprez kulturalno – sportowych	zł
Liczba wypadków i innych zdarzeń	szt.
Spadek stopy bezrobocia	%
Wielkość migracji w Powiecie	osoby
Liczba nowych miejsc pracy	szt.
Liczba utrzymanych miejsc pracy	szt.
Liczba uczniów w szkołach	osoby
Liczba zarejestrowanych pojazdów	szt.
Nakłady poniesione na zakup materiałów dydaktycznych	zł

II.7 – WDRAŻANIE I MONITOROWANIE REALIZACJI PLANU ROZWOJU LOKALNEGO

II.7.1- Wdrażanie

Plan Rozwoju Lokalnego Powiatu Łódzkiego Wschodniego na lata 2016 – 2022 to dokument programowy, którego celem jest scalenie potrzeb ludności lokalnej pod względem stabilizacji kulturowo – ekologicznej, społecznej oraz gospodarczo – infrastrukturalnej.

Organem odpowiedzialnym za realizację Planu Rozwoju Lokalnego jest Zarząd Powiatu Łódzkiego Wschodniego. Proces realizacji zapisów PRL na lata 2016 – 2022 będzie koordynował Zespół ds. Wdrażania i Monitorowania Planu Rozwoju Lokalnego powołany uchwałą nr 723/2016 Zarządu Powiatu Łódzkiego Wschodniego z dnia 13.04.2016 r. Wymogiem skutecznej realizacji Planu Rozwoju Lokalnego dla Powiatu Łódzkiego Wschodniego jest jego spójność ze strategicznymi dokumentami planistycznymi. Działania zawarte w Planie Rozwoju Lokalnego są powiązane z założeniami programowymi Strategii Rozwoju Powiatu Łódzkiego Wschodniego.

Zakres założeń Planu Rozwoju Lokalnego powinien być zgodny z dokumentami:

- Strategia Rozwoju Województwa Łódzkiego 2007 – 2020,
- Regionalny Program Operacyjny Województwa Łódzkiego 2014 - 2020,
- Strategia Rozwoju Łódzkiego Obszaru Metropolitalnego 2020+,
- Strategia Rozwoju Powiatu Łódzkiego Wschodniego na lata 2015 - 2020,
- Powiatowy Program Przeciwdziałania Bezrobociu oraz Aktywizacji Lokalnego Rynku Pracy na lata 2014 – 2020,
- Powiatowy Program Zapobiegania Przestępczości oraz Porządku Publicznego i Bezpieczeństwa Obywateli na lata 2018 - 2023 dla Powiatu Łódzkiego Wschodniego,
- Powiatowy Program Przeciwdziałania Przemocy w Rodzinie oraz Ochrony Ofiar Przemocy w Rodzinie dla Powiatu Łódzkiego Wschodniego na lata 2017 – 2021,
- Strategia Rozwiązywania Problemów Społecznych Powiatu Łódzkiego Wschodniego na lata 2014 – 2020,
- Strategia Rozwoju Kraju 2020.

Wdrożenie tych działań wymaga zaangażowania władz samorządowych Powiatu Łódzkiego Wschodniego, jednostek organizacyjnych Powiatu, poszczególnych gmin, lokalnej społeczności i inwestorów prywatnych.

Plan Rozwoju Lokalnego może być uzupełniany o kolejne działania, które są wynikiem zmian w dokumentach ramowych i strategicznych oraz programach operacyjnych.

II.7.2 – Monitorowanie

Plan Rozwoju Powiatu Łódzkiego Wschodniego jest dokumentem otwartym, który na bieżąco będzie poddawany korekcie w kontekście zmieniających się uwarunkowań społeczno – gospodarczych. Kluczowym warunkiem efektywności realizacji Planu Rozwoju Lokalnego jest monitoring polegający na systematycznym i ciągłym analizowaniu i wykorzystywaniu informacji dla celów kontroli zarządzania, podejmowania decyzji w sprawie realizacji i aktualizacji planu..

Osiągnięcie celów i postęp w realizacji działań zawartych w Planie Rozwoju Lokalnego będą analizowane za pomocą zestawu wskaźników statystycznych charakteryzujących główne obszary życia społeczno – gospodarczego Powiatu Łódzkiego Wschodniego.

W celu zapewnienia aktualności i przydatności dokument „Plan Rozwoju Lokalnego na lata 2016- 2022” będzie okresowo aktualizowany.

II.8 – SPOSOBY OCENY PLANU ROZWOJU LOKALNEGO

Podstawą ewaluacji Planu Rozwoju Lokalnego jest diagnoza stanu Powiatu (obejmująca sytuację społeczno-gospodarczą) oraz ocena stopnia realizacji celów planu.

Informacje z zakresu realizacji celów strategicznych, operacyjnych, zadań oraz poszczególnych działań będą zbierane na bieżąco, a następnie poddane analizie pod kątem informacji dotyczących stanu realizacji Planu Rozwoju Lokalnego. Na zakończenie okresu realizacji PRL sporządzony zostanie raport zbiorczy umożliwiający ocenę jego wykonania, który Zarząd Powiatu po zatwierdzeniu przekłada Radzie Powiatu.

II.9 – PUBLIC RELATIONS PLANU ROZWOJU LOKALNEGO POWIATU ŁÓDKIEGO WSCHODNIEGO

Plan Rozwoju Lokalnego jako dokument uchwalony przez Radę Powiatu zostanie opublikowany na stronie internetowej: www.lodzkiwschodni.pl. Zapewni to dostęp do informacji o działaniach w ramach Planu Rozwoju Lokalnego wszystkim mieszkańcom i instytucjom zainteresowanym zagadnieniem rozwoju Powiatu. Promocja i reklama bezpośrednia będzie skierowana do wybranych, potencjalnych wykonawców i inwestorów.

III. – BIBLIOGRAFIA

Lista publikacji, dokumentów i stron internetowych wykorzystanych przy opracowywaniu niniejszego Planu Rozwoju Lokalnego Powiatu Łódzkiego Wschodniego
Publikacje:

1. Raport o stanie środowiska w Województwie Łódzkim za rok 2015, za rok 2016, za rok 2017, WIOŚ w Łodzi.
2. Raport dotyczący gospodarki odpadami na terenie Powiatu Łódzkiego Wschodniego, Łódź, 2014, Urząd Marszałkowski Województwa Łódzkiego
3. Sprawozdania z działalności Komendy Powiatowej Policji Powiatu Łódzkiego Wschodniego za 2015 rok, za 2016 rok, za 2017 rok, za 2018 rok.
4. Sprawozdanie dotyczące stanu bezpieczeństwa w Powiecie Łódzkim Wschodnim za rok 2014, za rok 2015, za rok 2016, za rok 2017, za rok 2018.
5. Sprawozdania rzeczowo - finansowe z wykonania budżetu za 2015 rok, za 2016 rok, za 2017 rok, za 2018 rok.
6. Prognoza oddziaływania na środowisko do Projektu Strategii Rozwoju Łódzkiego Obszaru Metropolitalnego, Łódź, 2014.

Dokumenty:

1. Strategia rozwoju Powiatu Łódzkiego Wschodniego na lata 2015 - 2022.
2. Strategia rozwoju Łódzkiego Obszaru Metropolitalnego 2020+.
3. Strategia rozwiązywania Problemów Społecznych Powiatu Łódzkiego Wschodniego na lata 2014 - 2020.
4. Powiatowy Program Przeciwdziałania Bezrobociu oraz Aktywizacji Lokalnego Rynku Pracy na lata 2014 - 2020.
5. Powiatowy Program Ochrony Środowiska dla Powiatu Łódzkiego Wschodniego na lata 2017 - 2020 z perspektywą na lata 2021-2024.

Strony internetowe:

1. www.albumpolski.pl
2. www.bdl.stat.gov.pl
3. www.gddkia.gov.pl
4. www.wios.lodz.pl
5. www.lodzkiwschodni.pl
6. www.bdl.lasy.gov.pl
7. ww.geo.stat.gov.pl

IV. – OZNACZENIE SKRÓTÓW UŻYTYCH W PLANIE ROZWOJU LOKALNEGO

BIP – Biuletyn Informacji Publicznej

DPS – Dom Pomocy Społecznej

EFS – Europejski Fundusz Społeczny

JST – Jednostki Samorządu Terytorialnego

KP – Komenda Policji

KPP – Komenda Powiatowa Policji

ŁOM – Łódzki Obszar Metropolitalny

M/GOPS – Miejskie/Gminne Ośrodki Pomocy Społecznej

MPiPS – Ministerstwo Rodziny, Pracy i Polityki Społecznej

NZOZ – Niepubliczny Zakład Opieki Zdrowotnej

PCPR – Powiatowe Centrum Pomocy Rodzinie

PODGiK – Powiatowy Ośrodek Dokumentacji Geodezyjnej i Kartograficznej dla Powiatu Łódzkiego Wschodniego

PRGiPID – Program Rozwoju Gminnej i Powiatowej Infrastruktury Drogowej

PRL – Plan Rozwoju Lokalnego Powiatu Łódzkiego Wschodniego

PROW – Program Rozwoju Obszarów Wiejskich

KP PSP – Komenda Powiatowa Państwowej Straży Pożarnej Powiatu Łódzkiego Wschodniego

PUP – Powiatowy Urząd Pracy Łódź - Wschód

RPO – Regionalny Program Operacyjny Województwa Łódzkiego

UE – Unia Europejska

WIOŚ – Wojewódzki Inspektorat Ochrony Środowiska

WOS – Wiedza o Społeczeństwie

ZWIK – Zakład Wodociągów i Kanalizacji

WFOŚiGW – Wojewódzki Fundusz Ochrony Środowiska i Gospodarki Wodnej

V.- SPIS RYSUNKÓW

Rysunek 1. Położenie Powiatu Łódzkiego Wschodniego na obszarze województwa łódzkiego.....	9
Rysunek 2. Ludność i powierzchnia w przekroju terytorialnym.....	12
Rysunek 3. Lesistość na terenach gmin Powiatu Łódzkiego Wschodniego.....	17
Rysunek 4. Gęstość sieci wodociągowej w Powiecie Łódzkim Wschodnim w podziale na gminy.....	31
Rysunek 5. Gęstość sieci kanalizacyjnej w Powiecie Łódzkim Wschodnim w podziale na gminy.....	34
Rysunek 6. Sieć dróg Powiatu Łódzkiego Wschodniego.....	40
Rysunek 7. Analiza SWOT. Sfera gospodarcza i rynek pracy.....	66
Rysunek 8. Analiza SWOT. Sfera społeczna.....	67
Rysunek 9. Analiza SWOT. Zasoby i powiązania funkcjonalno – przestrzenne.....	68
Rysunek 10. Analiza SWOT. Zarządzanie.....	69

VI. SPIS WYKRESÓW

Wykres nr 1. Wyszczególnienie rodzaju użytków na terenie Powiatu Łódzkiego Wschodniego.....	42
Wykres nr 2. Zestawienie rodzajów gruntów w poszczególnych gminach na terenie Powiatu Łódzkiego Wschodniego [%].....	43
Wykres nr 3. Działania ratownicze w rozbiu na poszczególne gminy w roku 2014 i 2015.....	46
Wykres nr 4. Osoby korzystające z pomocy społecznej [%].....	53
Wykres nr 5. Powody przyznania pomocy rodzinie.....	54
Wykres nr 6. Liczba kobiet i mężczyzn w grupie bezrobotnych w latach 2011- 2015.....	59
Wykres nr 7. Napływ i odpływ bezrobotnych w 2015 roku.....	64
Wykres nr 8. Dochody, wydatki, przychody i rozchody Powiatu Łódzkiego Wschodniego.....	190
Wykres nr 9. Dochody ogółem, dochody bieżące i dochody majątkowe Powiatu Łódzkiego Wschodniego	191
Wykres nr 10. Wydatki ogółem, wydatki bieżące i wydatki majątkowe Powiatu Łódzkiego Wschodniego.....	191
Wykres nr 11. Przychody i rozchody Powiatu Łódzkiego Wschodniego.....	192
Wykres nr 12. Wynik budżetu Powiatu Łódzkiego Wschodniego.....	192
Wykres nr 13. Zadłużenia Powiatu Łódzkiego Wschodniego w latach 2016- 2022.....	196

VII. - SPIS TABEL

Tabela nr 1. Powierzchnia i ludność w przekroju terytorialnym.....	10
Tabela nr 2. Ludność Powiatu wg płci (w układzie dynamicznym lata 2009 – 2015).....	11
Tabela nr 3. Ruch naturalny ludności w liczbach bezwzględnych.....	13
Tabela nr 4. Ludność w wieku przedprodukcyjnym (17 lat i mniej), produkcyjnym i poprodukcyjnym	14
Tabela nr 5. Migracje wewnętrzne i zagraniczne ludności na pobyt stały	15
Tabela nr 6. Prognoza liczby ludności	15
Tabela nr 7. Infrastruktura wodociągowa na terenie Powiatu Łódzkiego Wschodniego.....	30
Tabela nr 8. Zestawienie punktów sieci regionalnej monitoringu wód podziemnych na obszarze Powiatu Łódzkiego Wschodniego	32
Tabela nr 9. Pobór i zużycie wody (dam ³) na potrzeby gospodarki narodowej i ludności w Powiecie Łódzkim Wschodnim.....	32
Tabela nr 10. Infrastruktura kanalizacyjna na terenie Powiatu Łódzkiego Wschodniego...	33
Tabela nr 11. Ilość ścieków odprowadzonych z terenu Powiatu Łódzkiego Wschodniego w latach 2010 – 2014.....	33
Tabela nr 12. Charakterystyka oczyszczalni ścieków oraz charakterystyka ścieków odprowadzonych z obiektów na terenie Powiatu Łódzkiego Wschodniego...	35
Tabela nr 13. Zmieszane odpady zebrane w ciągu roku na terenie Powiatu Łódzkiego Wschodniego	37
Tabela nr 14. Dzikie wysypiska na terenie Powiatu Łódzkiego Wschodniego	38
Tabela nr 15. Wykaz składowisk odpadów na terenie Powiatu Łódzkiego Wschodniego ..	38
Tabela nr 16. Gospodarka odpadami przemysłowymi w Powiecie Łódzkim Wschodnim...	39
Tabela nr 17. Wykaz i stan dróg powiatowych Powiat Łódzki Wschodni.....	41
Tabela nr 18. Podział użytków rolnych.....	43
Tabela nr 19. Podmioty gospodarcze wg klas wielkości w latach 2014 -2015	44
Tabela nr 20. Charakterystyka prowadzonej działalności na terenie Powiatu Łódzkiego Wschodniego.....	44
Tabela nr 21. Dynamika przestępstw stwierdzonych na terenie Powiatu Łódzkiego Wschodniego.....	45
Tabela nr 22. Liczba uczniów, oddziałów i pracowników placówek oświatowych.....	49
Tabela nr 23. Pomoc społeczna udzielona rodzinom zaliczającym się do grup ryzyka z punktu widzenia powodów/ przyczyn przyznania pomocy.....	54

Tabela nr 24. Ilość rodzin i osób korzystających z pomocy	55
Tabela nr 25. Ilość przyznanych zasiłków/ świadczeń	56
Tabela nr 26. Organizacje pozarządowe w podziale na rodzaj oraz ich ilość w poszczególnych gminach.....	57
Tabela nr 27. Zawody deficytowe i nadwyżkowe w Powiecie Łódzkim Wschodnim – I półrocze 2015 r.	60
Tabela nr 28. Bezrobotni według wykształcenia	61
Tabela nr 29. Wybrane kategorie bezrobotnych, będących w szczególnej sytuacji na rynku pracy według gmin.....	62
Tabela nr 30. Napływ i odpływ bezrobotnych w poszczególnych miesiącach 2015 r.	63
Tabela nr 31. Zadanie I.1.1. – Działanie nr 1.....	72
Tabela nr 32. Zadanie I.1.1. – Działanie nr 2.....	73
Tabela nr 33. Zadanie I.1.1. – Działanie nr 3.....	73
Tabela nr 34. Zadanie I.1.1. – Działanie nr 4.....	74
Tabela nr 35. Zadanie I.1.1. – Działanie nr 5.....	74
Tabela nr 36. Zadanie I.1.1. – Działanie nr 6.....	75
Tabela nr 37. Zadanie I.1.1. – Działanie nr 7.....	75
Tabela nr 38. Zadanie I.1.1. – Działanie nr 8.....	76
Tabela nr 39. Zadanie I.1.1. – Działanie nr 9.....	76
Tabela nr 40. Zadanie I.1.1. – Działanie nr 10.....	77
Tabela nr 41. Zadanie I.1.1. – Działanie nr 11.....	77
Tabela nr 42. Zadanie I.1.1. – Działanie nr 12.....	78
Tabela nr 43. Zadanie I.1.1. – Działanie nr 13.....	78
Tabela nr 44. Zadanie I.1.1. – Działanie nr 14.....	79
Tabela nr 45. Zadanie I.1.1. – Działanie nr 15.....	79
Tabela nr 46. Zadanie I.1.1. – Działanie nr 16.....	80
Tabela nr 47. Zadanie I.1.1. – Działanie nr 17.....	80
Tabela nr 48. Zadanie I.1.1. – Działanie nr 18.....	81
Tabela nr 49. Zadanie I.1.1. – Działanie nr 19.....	81
Tabela nr 50. Zadanie I.1.1. – Działanie nr 20.....	82
Tabela nr 51. Zadanie I.1.1. – Działanie nr 21.....	82
Tabela nr 52. Zadanie I.1.1. – Działanie nr 22.....	83
Tabela nr 53. Zadanie I.1.1. – Działanie nr 23.....	83
Tabela nr 54. Zadanie I.1.1. – Działanie nr 24.....	84

Tabela nr 55. Zadanie I.1.1. – Działanie nr 25.....	84
Tabela nr 56. Zadanie I.1.1. – Działanie nr 26.....	85
Tabela nr 57. Zadanie I.1.1. – Działanie nr 27.....	85
Tabela nr 58. Zadanie I.1.1.- Działanie nr 28.....	86
Tabela nr 59. Zadanie I.1.1. – Działanie nr 29.....	86
Tabela nr 60. Zadanie I.1.1. – Działanie nr 30.....	87
Tabela nr 61. Zadanie I.1.1. – Działanie nr 31.....	87
Tabela nr 62. Zadanie I.1.1. – Działanie nr 32.....	88
Tabela nr 63. Zadanie I.1.1. – Działanie nr 33.....	88
Tabela nr 64. Zadanie I.1.1. – Działanie nr 34.....	89
Tabela nr 65. Zadanie I.1.1. – Działanie nr 35.....	89
Tabela nr 66. Zadanie I.1.1. – Działanie nr 36.....	90
Tabela nr 67. Zadanie I.1.1. – Działanie nr 37.....	90
Tabela nr 68. Zadanie I.1.1. – Działanie nr 38.....	91
Tabela nr 69. Zadanie I.1.1. – Działanie nr 39.....	91
Tabela nr 70. Zadanie I.1.1. – Działanie nr 40.....	92
Tabela nr 71. Zadanie I.1.1. – Działanie nr 41.....	92
Tabela nr 72. Zadanie I.1.1. – Działanie nr 42.....	93
Tabela nr 73. Zadanie I.1.1. – Działanie nr 43.....	93
Tabela nr 74. Zadanie I.1.1. – Działanie nr 44.....	94
Tabela nr 75. Zadanie I.1.1. – Działanie nr 45.....	94
Tabela nr 76. Zadanie I.1.1. – Działanie nr 46.....	95
Tabela nr 77. Zadanie I.1.1. – Działanie nr 47.....	95
Tabela nr 78. Zadanie I.1.1. – Działanie nr 48.....	96
Tabela nr 79. Zadanie I.1.1. – Działanie nr 49.....	96
Tabela nr 80. Zadanie I.1.1. – Działanie nr 50.....	97
Tabela nr 81. Zadanie I.1.1. – Działanie nr 51.....	97
Tabela nr 82. Zadanie I.1.1. – Działanie nr 52.....	98
Tabela nr 83. Zadanie I.1.1. – Działanie nr 53.....	98
Tabela nr 84. Zadanie I.1.1. – Działanie nr 54.....	99
Tabela nr 85. Zadanie I.1.1. – Działanie nr 55.....	99
Tabela nr 86. Zadanie I.1.1. – Działanie nr 56.....	100
Tabela nr 87. Zadanie I.1.1. – Działanie nr 57.....	100
Tabela nr 88. Zadanie I.1.1. – Działanie nr 58.....	101

Tabela nr 89. Zadanie I.1.1. – Działanie nr 59.....	101
Tabela nr 90. Zadanie I.1.1. – Działanie nr 60.....	102
Tabela nr 91. Zadanie I.1.1. – Działanie nr 61.....	102
Tabela nr 92. Zadanie I.1.1. – Działanie nr 62.....	103
Tabela nr 93. Zadanie I.1.1. – Działanie nr 63.....	103
Tabela nr 94. Zadanie I.1.1. – Działanie nr 64.....	104
Tabela nr 95. Zadanie I.1.1. – Działanie nr 65.....	104
Tabela nr 96. Zadanie I.1.1. – Działanie nr 66.....	105
Tabela nr 97. Zadanie I.1.1. – Działanie nr 67.....	105
Tabela nr 98. Zadanie I.1.1. – Działanie nr 68.....	106
Tabela nr 99. Zadanie I.1.1. – Działanie nr 69.....	106
Tabela nr 100. Zadanie I.1.1. – Działanie nr 70.....	107
Tabela nr 101. Zadanie I.1.1. – Działanie nr 71.....	107
Tabela nr 102. Zadanie I.1.1. – Działanie nr 72.....	108
Tabela nr 103. Zadanie I.1.1. – Działanie nr 73.....	108
Tabela nr 104. Zadanie I.1.1. – Działanie nr 74.....	109
Tabela nr 105. Zadanie I.1.1. – Działanie nr 75.....	109
Tabela nr 106. Zadanie I.1.1. – Działanie nr 76.....	110
Tabela nr 107. Zadanie I.1.1. – Działanie nr 77.....	110
Tabela nr 108. Zadanie I.1.1. – Działanie nr 78.....	111
Tabela nr 109. Zadanie I.1.1. – Działanie nr 79.....	111
Tabela nr 110. Zadanie I.1.1. – Działanie nr 80.....	112
Tabela nr 111. Zadanie I.1.1. – Działanie nr 81.....	112
Tabela nr 112. Zadanie I.1.1. – Działanie nr 82.....	113
Tabela nr 113. Zadanie I.1.1. – Działanie nr 83.....	113
Tabela nr 114. Zadanie I.1.1. – Działanie nr 84.....	114
Tabela nr 115. Zadanie I.1.1. – Działanie nr 85.....	114
Tabela nr 116. Zadanie I.1.1. – Działanie nr 86.....	115
Tabela nr 117. Zadanie I.1.1. – Działanie nr 87.....	115
Tabela nr 118. Zadanie I.1.1. – Działanie nr 88.....	116
Tabela nr 119. Zadanie I.1.1. – Działanie nr 89.....	116
Tabela nr 120. Zadanie I.1.1. – Działanie nr 90.....	117
Tabela nr 121. Zadanie I.1.1. – Działanie nr 91.....	117
Tabela nr 122. Zadanie I.1.1. – Działanie nr 92.....	118

Tabela nr 123. Zadanie I.1.1. – Działanie nr 93.....	118
Tabela nr 124. Zadanie I.1.1. – Działanie nr 94.....	119
Tabela nr 125. Zadanie I.1.1. – Działanie nr 95.....	119
Tabela nr 126. Zadanie I.1.1. – Działanie nr 96.....	120
Tabela nr 127. Zadanie I.1.1. – Działanie nr 97.....	120
Tabela nr 128. Zadanie I.1.1. – Działanie nr 98.....	121
Tabela nr 129. Zadanie I.1.1. – Działanie nr 99.....	121
Tabela nr 130. Zadanie I.1.1. – Działanie nr 100.....	122
Tabela nr 131. Zadanie I.1.1. – Działanie nr 101.....	122
Tabela nr 132. Zadanie I.1.1. – Działanie nr 102.....	123
Tabela nr 133. Zadanie I.1.1. – Działanie nr 103.....	123
Tabela nr 134. Zadanie I.1.1. – Działanie nr 104.....	124
Tabela nr 135. Zadanie I.1.1. – Działanie nr 105.....	124
Tabela nr 136. Zadanie I.1.1. – Działanie nr 106.....	125
Tabela nr 137. Zadanie I.1.1. – Działanie nr 107.....	125
Tabela nr 138. Zadanie I.1.1. – Działanie nr 108.....	126
Tabela nr 139. Zadanie I.1.1. – Działanie nr 109.....	126
Tabela nr 140. Zadanie I.1.1. – Działanie nr 110.....	127
Tabela nr 141. Zadanie I.1.1. – Działanie nr 111.....	127
Tabela nr 142. Zadanie I.1.1. – Działanie nr 112.....	128
Tabela nr 143. Zadanie I.1.1. – Działanie nr 113.....	128
Tabela nr 144. Zadanie I.1.1. – Działanie nr 114.....	129
Tabela nr 145. Zadanie I.1.1. – Działanie nr 115.....	129
Tabela nr 146. Zadanie I.1.1. – Działanie nr 116.....	130
Tabela nr 147. Zadanie I.1.1. – Działanie nr 117.....	130
Tabela nr 148. Zadanie I.1.1. – Działanie nr 118.....	131
Tabela nr 149. Zadanie I.1.1. – Działanie nr 119.....	131
Tabela nr 150. Zadanie I.1.1. – Działanie nr 120.....	132
Tabela nr 151. Zadanie I.1.1. – Działanie nr 121.....	132
Tabela nr 152. Zadanie I.1.1. – Działanie nr 122.....	133
Tabela nr 153. Zadanie I.1.1. – Działanie nr 123.....	133
Tabela nr 154. Zadanie I.1.1. – Działanie nr 124.....	134
Tabela nr 155. Zadanie I.1.1. – Działanie nr 125.....	134
Tabela nr 156. Zadanie I.1.1. – Działanie nr 126.....	135

Tabela nr 157. Zadanie I.1.1. – Działanie nr 127.....	135
Tabela nr 158. Zadanie I.1.1. – Działanie nr 128.....	136
Tabela nr 159. Zadanie I.1.1. – Działanie nr 129.....	136
Tabela nr 160. Zadanie I.1.1. – Działanie nr 130.....	137
Tabela nr 161. Zadanie I.1.1. – Działanie nr 131.....	137
Tabela nr 162. Zadanie I.1.1. – Działanie nr 132.....	138
Tabela nr 163. Zadanie I.1.1. – Działanie nr 133.....	138
Tabela nr 164. Zadanie I.1.1. – Działanie nr 134.....	139
Tabela nr 165. Zadanie I.1.1. – Działanie nr 135.....	139
Tabela nr 166. Zadanie I.1.1. – Działanie nr 136.....	140
Tabela nr 167. Zadanie I.1.1. – Działanie nr 137.....	140
Tabela nr 168. Zadanie I.2.2. – Działanie nr 1.....	141
Tabela nr 169. Zadanie I.2.2. – Działanie nr 2.....	141
Tabela nr 170. Zadanie I.2.2. – Działanie nr 3.....	142
Tabela nr 171. Zadanie I.2.2. – Działanie nr 4.....	142
Tabela nr 172. Zadanie I.2.2. – Działanie nr 5.....	143
Tabela nr 173. Zadanie I.2.2. – Działanie nr 6.....	143
Tabela nr 174. Zadanie I.2.2. – Działanie nr 7.....	144
Tabela nr 175. Zadanie I.2.2. – Działanie nr 8.....	144
Tabela nr 176. Zadanie I.2.2. – Działanie nr 9.....	145
Tabela nr 177. Zadanie I.2.2. – Działanie nr 10.....	145
Tabela nr 178. Zadanie I.2.2. – Działanie nr 11.....	146
Tabela nr 179. Zadanie I.2.2. – Działanie nr 12.....	146
Tabela nr 180. Zadanie I.2.2. – Działanie nr 13.....	147
Tabela nr 181. Zadanie I.2.2. – Działanie nr 14.....	147
Tabela nr 182. Zadanie I.2.2. – Działanie nr 15.....	147
Tabela nr 183. Zadanie I.2.2. – Działanie nr 16.....	148
Tabela nr 184. Zadanie I.2.2. – Działanie nr 17.....	148
Tabela nr 185. Zadanie I.2.2. – Działanie nr 18.....	148
Tabela nr 186. Zadanie I.2.2. – Działanie nr 19.....	149
Tabela nr 187. Zadanie I.2.2. – Działanie nr 20.....	149
Tabela nr 188. Zadanie I.2.2. – Działanie nr 21.....	150
Tabela nr 189. Zadanie I.2.2. – Działanie nr 22.....	150
Tabela nr 190. Zadanie I.2.2. – Działanie nr 23.....	151

Tabela nr 191. Zadanie I.2.2. – Działanie nr 24.....	151
Tabela nr 192. Zadanie I.2.2. – Działanie nr 25.....	152
Tabela nr 193. Zadanie I.2.2. – Działanie nr 26.....	152
Tabela nr 194. Zadanie I.2.2. – Działanie nr 27.....	153
Tabela nr 195. Zadanie I.2.2. – Działanie nr 28.....	153
Tabela nr 196. Zadanie I.2.2. – Działanie nr 29.....	154
Tabela nr 197. Zadanie I.2.2. – Działanie nr 30.....	154
Tabela nr 198. Zadanie I.2.2. – Działanie nr 31.....	155
Tabela nr 199. Zadanie I.2.2. – Działanie nr 32.....	155
Tabela nr 200. Zadanie I.2.2. – Działanie nr 33.....	156
Tabela nr 201. Zadanie I.2.2. – Działanie nr 34.....	156
Tabela nr 202. Zadanie I.2.2. – Działanie nr 35.....	157
Tabela nr 203. Zadanie I.2.2. – Działanie nr 36.....	157
Tabela nr 204. Zadanie I.2.2. – Działanie nr 37.....	158
Tabela nr 205. Zadanie I.2.2. – Działanie nr 38.....	158
Tabela nr 206. Zadanie I.2.2. – Działanie nr 39.....	159
Tabela nr 207. Zadanie I.2.2. – Działanie nr 40.....	159
Tabela nr 208. Zadanie I.2.2. – Działanie nr 41.....	160
Tabela nr 209. Zadanie I.2.2. – Działanie nr 42.....	160
Tabela nr 210. Zadanie I.2.2. – Działanie nr 43.....	161
Tabela nr 211. Zadanie I.2.2. – Działanie nr 44.....	161
Tabela nr 212. Zadanie I.2.2. – Działanie nr 45.....	161
Tabela nr 213. Zadanie I.2.2. – Działanie nr 46.....	162
Tabela nr 214. Zadanie I.2.4. – Działanie nr 1.....	162
Tabela nr 215. Zadanie I.2.4. – Działanie nr 2.....	163
Tabela nr 216. Zadanie I.2.4. – Działanie nr 3.....	163
Tabela nr 217. Zadanie I.4.1. – Działanie nr 1.....	164
Tabela nr 218. Zadanie I.4.2. – Działanie nr 1.....	164
Tabela nr 219. Zadanie I.4.3. – Działanie nr 1.....	165
Tabela nr 220. Zadanie I.4.3. – Działanie nr 2.....	165
Tabela nr 221. Zadanie I.4.3. – Działanie nr 3.....	166
Tabela nr 222. Zadanie I.4.4. – Działanie nr 1.....	166
Tabela nr 223. Zadanie II.1.1. – Działanie nr 1.....	167
Tabela nr 224. Zadanie II.1.1. – Działanie nr 2.....	167

Tabela nr 225. Zadanie II.1.1. – Działanie nr 3.....	168
Tabela nr 226. Zadanie II.1.1. – Działanie nr 4.....	168
Tabela nr 227. Zadanie II.1.1. – Działanie nr 5.....	168
Tabela nr 228. Zadanie II.2.1. – Działanie nr 1.....	169
Tabela nr 229. Zadanie II.2.1. – Działanie nr 2.....	169
Tabela nr 230. Zadanie II.3.1. – Działanie nr 1.....	170
Tabela nr 231. Zadanie II.3.2. – Działanie nr 1.....	170
Tabela nr 232. Zadanie II.3.2. – Działanie nr 2.....	171
Tabela nr 233. Zadanie II.3.3. – Działanie nr 1.....	171
Tabela nr 234. Zadanie II.4.4. – Działanie nr 1.....	172
Tabela nr 235. Zadanie II.5.3. – Działanie nr 1.....	173
Tabela nr 236. Zadanie III.1.1. – Działanie nr 1.....	174
Tabela nr 237. Zadanie III.1.1. – Działanie nr 2.....	174
Tabela nr 238. Zadanie III.1.1. – Działanie nr 3.....	175
Tabela nr 239. Zadanie III.1.1. – Działanie nr 4.....	175
Tabela nr 240. Zadanie III.1.2. – Działanie nr 1.....	176
Tabela nr 241. Zadanie III.1.2. – Działanie nr 2.....	176
Tabela nr 242. Zadanie III.1.2. – Działanie nr 3.....	177
Tabela nr 243. Zadanie III.1.3. – Działanie nr 1.....	177
Tabela nr 244. Zadanie III.2.1. – Działanie nr 1.....	178
Tabela nr 245. Zadanie III.2.2. – Działanie nr 1.....	178
Tabela nr 246. Zadanie III.3.1. – Działanie nr 1.....	179
Tabela nr 247. Zadanie III.3.2. – Działanie nr 1.....	179
Tabela nr 248. Zadanie III.3.2. – Działanie nr 2.....	180
Tabela nr 249. Zadanie IV.1.1. – Działanie nr 1.....	180
Tabela nr 250. Zadanie IV.1.3. – Działanie nr 1.....	181
Tabela nr 251. Zadanie IV.2.1. – Działanie nr 1.....	181
Tabela nr 252. Zadanie V.1.1. – Działanie nr 1.....	182
Tabela nr 253. Zadanie V.1.2. – Działanie nr 1.....	182
Tabela nr 254. Zadanie V.1.3. – Działanie nr 1.....	183
Tabela nr 255. Zadanie V.1.4. – Działanie nr 1.....	183
Tabela nr 256. Zadanie V.2.1. – Działanie nr 1.....	184
Tabela nr 257. Zadanie V.2.2. – Działanie nr 1.....	184
Tabela nr 258. Zadanie VI.1.1. – Działanie nr 1.....	185

Tabela nr 259. Zadanie VI.1.2. – Działanie nr 1	186
Tabela nr 260. Zadanie VI.2.1. – Działanie nr 1	187
Tabela nr 261. Zadanie VI.2.2. – Działanie nr 1	187
Tabela nr 262. Zadanie VI.2.3. – Działanie nr 1	188
Tabela nr 263. Zadanie VI.3.1. – Działanie nr 1	188
Tabela nr 264. Zadanie VI.3.2. – Działanie nr 1	189
Tabela nr 265. Analiza budżetu Powiatu Łódzkiego Wschodniego w latach 2016 - 2022	193
Tabela nr 266. Klasyfikacja wydatków w podziale na działy	194
Tabela nr 267. Zestawienie nakładów inwestycyjnych.....	197
Tabela nr 268. Projekty inwestycyjne w 2016 r.	198
Tabela nr 269. Projekty inwestycyjne w 2017 r.	200
Tabela nr 270. Projekty inwestycyjne w 2018 r.	204
Tabela nr 271. Projekty inwestycyjne w 2019 r.	209
Tabela nr 272. Projekty inwestycyjne w 2020 r.	213
Tabela nr 273. Planowane projekty inwestycyjne w 2021 r.	217
Tabela nr 274. Planowane projekty inwestycyjne w 2022 r.	221
Tabela nr 275. Planowane projekty inwestycyjne po 2022 r.	223
Tabela nr 276. Wykaz wskaźników dla Powiatu Łódzkiego Wschodniego	226

VIII.- SPIS FOTOGRAFII

Fot. nr 1. Zbiornik wodny „Młynek” w Tuszynie.....	22
Fot. nr 2. Pływalnia „Oceanik” w Tuszynie.....	22
Fot. nr 3. Obserwatorium Astronomiczne im. Papieża Sylwestra II w Bukowcu.....	23
Fot. nr 4. Kościół parafialny pw. Niepokalanego Poczęcia Najświętszej Maryi Panny - gmina Koluszki.....	24
Fot. nr 5. Dom Pomocy Społecznej w Lisowicach.....	24
Fot. nr 6. Kościół w Gałkowie Dużym pw. Św. Trójcy.....	25
Fot. nr 7. Zabytkowy dwór- Giemzów.....	25
Fot. nr 8. Kościół parafialny pw. Najświętszego Serca Jezusowego w Kurowicach.....	26
Fot. nr 9. Dwór wiejski z końca XVIII w. w Byszewach.....	26
Fot. nr 10. Kościół parafialny pw. św. Witalisa Męczennika w Tuszynie.....	27
Fot. nr 11. Kościół parafialny pw. św. Barbary w Starych Skoszewach.....	28
Fot. nr 12. Kościół parafialny pw. Świętego Stanisława Biskupa i Męczennika w Rzgowie.....	29

Uzasadnienie

„Plan Rozwoju Lokalnego Powiatu Łódzkiego Wschodniego na lata 2016 – 2022” przyjęty Uchwałą Nr XXVII/342/2016 Rady Powiatu Łódzkiego Wschodniego jest jednym z narzędzi wyznaczających cele i działania ważne dla rozwoju Powiatu. W toku realizacji tych działań występują zmiany wymagające wprowadzenia aktualizacji w dokumencie planistycznym. Wprowadzenie tych aktualizacji spowoduje, że będzie on spójny z Budżetem Powiatu i dostosowany do planów inwestycyjnych Powiatu określonych w WPF. Zaproponowane zmiany pod względem rzeczowym i finansowym dotyczą zadań inwestycyjnych przewidzianych do realizacji w latach 2016 – 2022.