

Załącznik do uchwały Nr XLII/503/2017
Rady Powiatu Łódzkiego Wschodniego
z dnia 26 października 2017 r.

Plan Rozwoju Lokalnego

Powiatu Łódzkiego Wschodniego na lata 2016-2022



Łódź 2016

**ZARZĄD POWIATU
ŁÓDZKIEGO WSCHODNIEGO**

| | |
|------------------------------|------------------------------|
| ANDRZEJ OPALA | STAROSTA ŁÓDZKI WSCHODNI |
| EWA GŁADYSZ | WICESTAROSTA ŁÓDZKI WSCHODNI |
| GRZEGORZ BUSIAKIEWICZ | CZŁONEK ZARZĄDU |
| ELŻBIETA CIESIELSKA | CZŁONEK ZARZĄDU |
| MAŁGORZATA LESIAK | CZŁONEK ZARZĄDU |

| | |
|-----------------------------------|-------------------|
| BARBARA IGNATOWSKA | SKARBNIK POWIATU |
| IWONA WALTER –WISIAŁKOWSKA | SEKRETARZ POWIATU |

**RADNI KADENCJI 2014 – 2018
RADY POWIATU
ŁÓDZKIEGO WSCHODNIEGO**

GRZEGORZ BUSIAKIEWICZ

PIOTR BUSIAKIEWICZ

ELŻBIETA CIESIELSKA

EWA GŁADYSZ

SYLWESTER GOLUS

MATEUSZ KARWOWSKI

MAŁGORZATA KOPCZYŃSKA – ŻENO

MARIUSZ KOTYNIA

MAŁGORZATA LESIAK

TOMASZ MUSIELSKI

MONIKA OLEKSIEWICZ

JAROSŁAW SOBIESZEK

ANDRZEJ OPALA

SŁAWOMIR SOKOŁOWSKI

MIROŚLAW SÓJKA

ZOFIA SÓJKA

MICHAŁ SUWALSKI

EDYTA WAPRZKO

KLAUDIA ZABOROWSKA – GORZKIEWICZ

SPIS TREŚCI

| | |
|---|----------|
| I. – WPROWADZENIE | 6 |
| II. – PLAN ROZWOJU LOKALNEGO..... | 7 |
| II.1 – OBSZAR I CZAS REALIZACJI PLANU ROZWOJU LOKALNEGO..... | 7 |
| II.2 – AKTUALNA SYTUACJA SPOŁECZNO – GOSPODARCZA NA OBSZARZE OBJĘTYM PLANEM ROZWOJU LOKALNEGO..... | 8 |
| II.2.1 - Podstawowe dane dotyczące Powiatu Łódzkiego Wschodniego..... | 8 |
| II.2.1.1 - Położenie i powierzchnia..... | 8 |
| II.2.1.2 - Ludność i sytuacja demograficzna..... | 9 |
| II.2.1.3 - Środowisko przyrodnicze..... | 15 |
| II.2.1.3.1 – Szata roślinna, obszary chronione..... | 15 |
| II.2.1.3.2 – Gleby..... | 17 |
| II.2.1.3.3 – Wody..... | 17 |
| II.2.1.3.4 – Surowce..... | 18 |
| II.2.1.3.5 – Klimat..... | 18 |
| II.2.1.4 - Rys historyczno – kulturowy, przyrodniczy i turystyczny..... | 19 |
| II.2.1.4.1 – Rys historyczno – kulturowy | 19 |
| II. 2.1.4.2 – Przyroda..... | 19 |
| II.2.1.4.3 – Turystyka..... | 20 |
| II.2.1.5 - Zagospodarowanie przestrzenne..... | 29 |
| II.2.1.5.1 – Infrastruktura techniczna..... | 29 |
| II.2.1.5.1.a – Sieć wodociągowa..... | 29 |
| II.2.1.5.1.b – Sieć kanalizacyjna..... | 31 |
| II.2.1.5.1.c – Gospodarka odpadami..... | 36 |
| II.2.1.5.1.d – Sieć drogowa..... | 38 |

| | |
|--|------------|
| II.2.1.5.2– Struktura własnościowa Powiatu Łódzkiego Wschodniego..... | 41 |
| II.2.1.5.3 – Sytuacja gospodarcza..... | 43 |
| II.2.1.6 - Strefa społeczna | 44 |
| II.2.1.6.1 – Bezpieczeństwo..... | 44 |
| II.2.1.6.2 - Oświata | 46 |
| II.2.1.6.3 - Opieka zdrowotna..... | 49 |
| II.2.1.6.4 – Opieka społeczna..... | 50 |
| II.2.1.6.5 - Organizacje pozarządowe..... | 55 |
| II.2.1.6.6 - Rynek pracy..... | 57 |
| II.2.1.6.6.a – Bezrobocie..... | 57 |
| II.2.2 – Identyfikacja najważniejszych problemów występujących w Powiecie (Analiza SWOT)..... | 64 |
| II.3 – CELE STRATEGICZNE I OPERACYJNE ROZWOJU POWIATU..... | 69 |
| II.4 – ZADANIA ZMIERZAJĄCE DO REALIZACJI CELÓW PLANU ROZWOJU LOKALNEGO ORAZ DZIAŁANIA (W TYM DZIAŁANIA INWESTYCYJNE PRZEWIDZIANE DO WYKONANIA W LATACH 2016- 2022 I W OKRESIE PO 2022 R.) | 71 |
| II.5 – FINANSOWANIE..... | 127 |
| II.5.1 – Wykonanie budżetu Powiatu Łódzkiego Wschodniego w latach 2009 – 2015. Dochody i wydatki..... | 127 |
| II.5.2 – Wykonanie budżetu Powiatu Łódzkiego Wschodniego w latach 2009 – 2015. Dług Powiatu..... | 131 |
| II.5.3 – Planowane projekty inwestycyjne..... | 133 |
| II.5.3.1 – Planowane projekty inwestycyjne w 2016 roku..... | 133 |
| II.5.3.2 – Planowane projekty inwestycyjne w 2017 roku..... | 136 |

| | |
|---|------------|
| II.5.3.3 – Planowane projekty inwestycyjne w 2018 roku..... | 140 |
| II.5.3.4 – Planowane projekty inwestycyjne po 2018 roku..... | 142 |
| II.6 – OCZEKIWANE WSKAŹNIKI EFEKTÓW REALIZACJI PLANU ROZWOJU LOKALNEGO | 145 |
| II.7 – WDRAŻANIE I MONITOROWANIE REALIZACJI PLANU ROZWOJU LOKALNEGO..... | 146 |
| II.7.1- Wdrażanie..... | 146 |
| II.7.2 – Monitorowanie..... | 147 |
| II.8 – SPOSOBY OCENY PLANU ROZWOJU LOKALNEGO..... | 148 |
| II.9 – PUBLIC RELATIONS PLANU ROZWOJU LOKALNEGO POWIATU ŁÓDZKIEGO WSCHODNIEGO..... | 149 |
| III. – BIBLIOGRAFIA..... | 150 |
| IV. – OZNACZENIE SKRÓTÓW UŻYTYCH W PLANIE ROZWOJU LOKALNEGO..... | 151 |
| V.- SPIS RYSUNKÓW..... | 152 |
| VI. - SPIS WYKRESÓW..... | 153 |
| VII. - SPIS TABEL..... | 154 |
| VII.- SPIS FOTOGRAFII..... | 159 |

I. – WPROWADZENIE

Zgodnie z *Ustawą o zasadach prowadzenia polityki rozwoju* polityka rozwoju powinna być rozumiana jako zespół działań wzajemnie powiązanych, które podejmowane i realizowane będą w celu zapewnienia trwałego i zrównoważonego rozwoju oraz spójności społeczno – gospodarczej i terytorialnej, zarówno w skali krajowej, regionalnej i lokalnej. Prowadzenie polityki rozwoju opiera się na wykorzystaniu narzędzi planowania i zarządzania strategicznego, co jest zgodne z zasadą programowania rozwoju, która obowiązuje w Unii Europejskiej. Programowanie rozwoju odbywa się poprzez opracowanie i wykorzystywanie narzędzi planistycznych, do których należą strategie, programy i plany.

Plan Rozwoju Lokalnego jest dokumentem służącym wdrażaniu założeń dotyczących rozwoju Powiatu Łódzkiego Wschodniego. Jako planistyczny dokument wdrożeniowy wskazuje działania zmierzające do realizacji celów strategicznych, operacyjnych oraz zadań uwzględnionych w Strategii Rozwoju Powiatu Łódzkiego Wschodniego na lata 2015 – 2022.

Zgodnie z *art. 18 pkt 3 Ustawy o zasadach prowadzenia polityki rozwoju* kompetencje opracowania Planu Rozwoju Powiatu posiada Zarząd Powiatu. Natomiast przyjęcie dokumentu należy do wyłącznej właściwości Rady Powiatu na podstawie przepisów *art. 12 pkt 9ca Ustawy o samorządzie powiatowym*. Projekt Planu został przygotowany przez zespół powołany *uchwałą Nr 629/2016 Zarządu Powiatu Łódzkiego z dnia 3 lutego 2016 r. w sprawie powołania Zespołu Zadaniowego ds. Rozwoju Powiatu Łódzkiego Wschodniego* w składzie:

- 1) Ewa Gładysz – Przewodnicząca Zespołu
- 2) Barbara Ignatowska
- 3) Iwona Walter – Wisiałkowska
- 4) Małgorzata Szelest
- 5) Zbigniew Burzyński
- 6) Bogusław Biliński
- 7) Mirosław Nowicki
- 8) Ewa Redmann
- 9) Monika Sawicka
- 10) Ewa Krzemieniowska
- 11) Urszula Łuźniak
- 12) Krzysztof Błaszczyk
- 13) Jan Bohdanowicz – Sekretarz Zespołu

II – PLAN ROZWOJU LOKALNEGO

II.1 - OBSZAR I CZAS REALIZACJI PLANU ROZWOJU LOKALNEGO

W zakresie przedmiotowym realizacja planu obejmuje administracyjny obszar Powiatu Łódzkiego Wschodniego z opisanymi sferami życia i działalności: gospodarczej, społecznej, rynku pracy, zasobów i powiązań funkcjonalno – przestrzennych oraz zarządzania. Uwzględnione zostały uwarunkowania i powiązania lokalne, regionalne i ponadregionalne.

Realizacja planu obejmuje lata 2016 – 2022, tj. okres bieżącej perspektywy finansowej UE z uwzględnieniem zasady n+2. W ramach planu zostały zdiagnozowane kierunki działań na lata 2016 – 2022.

Otwarty i kroczący charakter tego dokumentu, z możliwością realizacji kolejnych zadań wpływających pozytywnie na rozwój Powiatu, zakłada dynamiczne podejście do planu i wprowadzanie aktualizacji zmian w przypadku zmiany uwarunkowań dla jego realizacji.

II.2 – AKTUALNA SYTUACJA SPOŁECZNO – GOSPODARCZA NA OBSZARZE OBJĘTYM PLANEM ROZWOJU LOKALNEGO

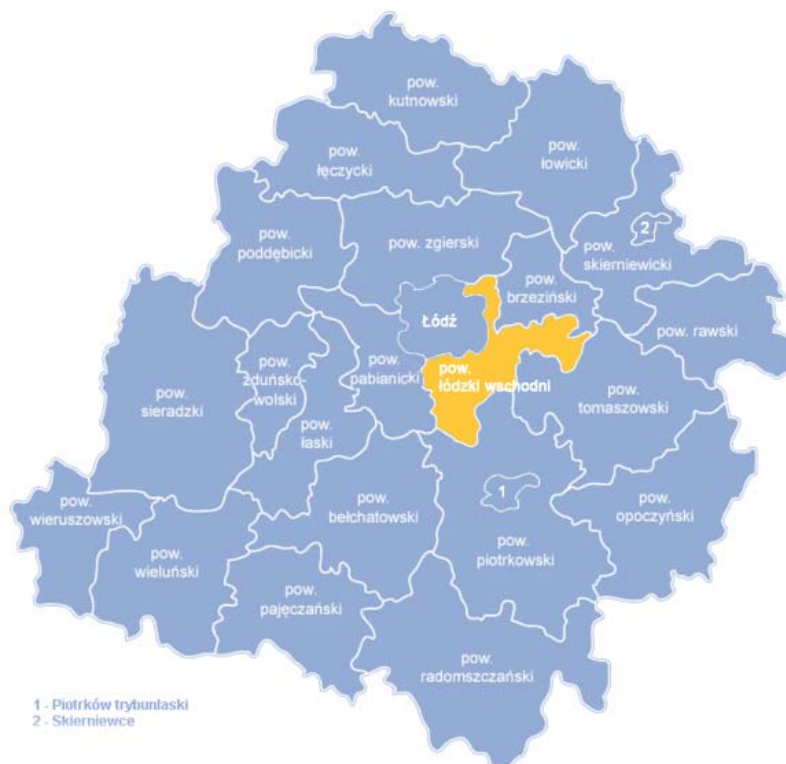
II.2.1 – Podstawowe dane dotyczące Powiatu Łódzkiego Wschodniego

II.2.1.1 – Położenie i powierzchnia

Powiat Łódzki Wschodni leży w centralnej części województwa łódzkiego (Rys. 1). Jego obszar obejmuje 500 km². Powiat, pod względem powierzchni, znajduje się na 18 miejscu wśród 21 powiatów ziemskich województwa łódzkiego. W skład Powiatu wchodzi 6 gmin:

- Koluszki, Rzgów, Tuszyn – gminy miejsko – wiejskie
- Andrespol, Brójce, Nowosolna – gminy wiejskie

Rysunek 1. Położenie Powiatu Łódzkiego Wschodniego na obszarze województwa łódzkiego



Źródło danych: www.pl.wikipedia.org/ opracowanie własne

Powiat położony jest na wschód i południe od Łodzi, na obszarze Wzniesień Łódzkich i Wysoczyzny Bełchatowskiej. W północnej części Powiatu tj. gmina Nowosolna,

znajduje się urozmaicona rzeźba polodowcowa Wyżyny Łódzkiej, której główna krawędź przebiega na linii Zgierz – Łagiewniki – Dobra – Janów – Plichtów – Brzeziny. Jest to teren o bardzo zróżnicowanej rzeźbie terenu (najwyższa wysokość to 273 m. n.p.m.)

II.2.1.2 – Ludność i sytuacja demograficzna

Powiat Łódzki Wschodni zamieszkuje 70 275 osób – Tab. nr 1 (według stanu na 30 VI 2015 r.) – liczba kobiet wynosi 36 496 (co stanowi 51,93 % mieszkańców Powiatu), natomiast liczba mężczyzn sięga 33 779 osób (co stanowi 48,07 % mieszkańców Powiatu). Liczba ludności regularnie rośnie. Wskaźnik feminizacji wynosi 108.

Tabela nr 1. Powierzchnia i ludność w przekroju terytorialnym

| Wyszczególnienie | Powierzchnia [km ²] | Liczba ludności | | | Gęstość zaludnienia [osób/km ²] |
|---------------------------------------|---------------------------------|-----------------|---------|-----------|---|
| | | ogółem | kobiety | mężczyźni | |
| Powiat Łódzki Wschodni | 500 | 70 275 | 36 496 | 33 779 | 141 |
| <u>Gminy miejsko-wiejskie:</u> | 353 | 45 876 | 23 847 | 22 029 | 130 |
| Koluszki | 157 | 23 651 | 12 397 | 11 254 | 151 |
| <i>w tym miasto</i> | 11 | 13 337 | 7 031 | 6 306 | 1212 |
| Tuszyn | 130 | 12 234 | 6 306 | 5 928 | 94 |
| <i>w tym miasto</i> | 23 | 7 284 | 3 838 | 3 446 | 317 |
| Rzgów | 66 | 9 991 | 5 144 | 4 847 | 151 |
| <i>w tym miasto</i> | 17 | 3 380 | 1 747 | 1 633 | 199 |
| <u>Gminy wiejskie:</u> | 147 | 24 399 | 12 649 | 11 750 | 166 |
| Andrespol | 23 | 13 390 | 7 045 | 6 345 | 582 |
| Brójce | 70 | 6 348 | 3 204 | 3 144 | 91 |
| Nowosolna | 54 | 4 661 | 2 400 | 2 261 | 86 |

Źródło danych: Bank Danych Lokalnych (www.bdl.stat.gov.pl)- stan na 30.06.2015 r.

Średnia gęstość zaludnienia to 141 osób/km² (Rys. 2). W gminach miejsko – wiejskich największą gęstość zaludnienia obserwuje się na terenie Koluszek. Na obszarze całej gminy liczba ludności wynosi 23 651 osób, a gęstość zaludnienia szacuje się na 151 osób/km². Miasto Koluszki liczy 13 337 mieszkańców, a gęstość zaludnienia osiąga tu aż 1 212 osób/km². W gminach wiejskich największa gęstość zaludnienia występuje na terenie gminy Andrespol. Wynosi ona 582 osób/km² przy liczbie mieszkańców 13 390.

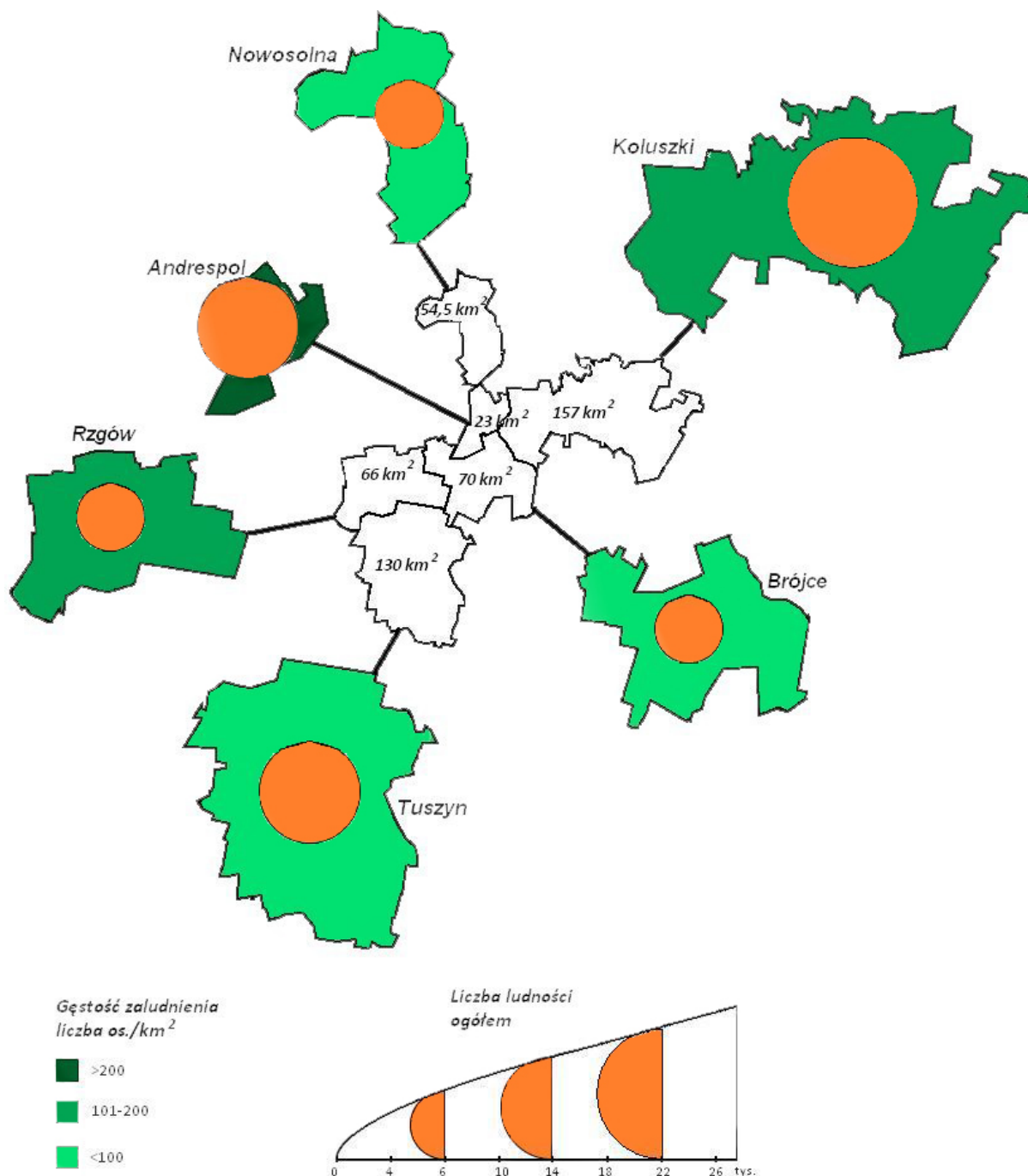
Średnia gęstość zaludnienia stawia Powiat Łódzki Wschodni na 7 miejscu pod względem zaludnienia wśród powiatów województwa łódzkiego.

Tabela nr 2. Ludność Powiatu wg płci (w układzie dynamicznym lata 2009 – 2015)

| Wyszczególnienie | Lata | | | | | | |
|-------------------------------|--------|--------|--------|--------|--------|--------|--------|
| | 2009 | 2010 | 2011 | 2012 | 2013 | 2014 | 2015 |
| Ludność ogółem, w tym: | 66 807 | 67 987 | 68 671 | 69 300 | 69 759 | 70 132 | 70 275 |
| kobiety | 34 823 | 35 284 | 35 641 | 35 990 | 36 233 | 36 408 | 36 496 |
| kobiety [%] | 52,12 | 51,90 | 51,90 | 51,93 | 51,94 | 51,91 | 51,93 |
| mężczyźni | 31 984 | 32 703 | 33 030 | 33 310 | 33 526 | 33 724 | 33 779 |
| mężczyźni [%] | 47,88 | 48,10 | 48,10 | 48,07 | 48,06 | 48,09 | 48,07 |

Źródło danych: Bank Danych Lokalnych (www.bdl.stat.gov.pl)

Rysunek 2. Ludność i powierzchnia w przekroju terytorialnym



Źródło danych: Opracowanie własne na podstawie informacji pozyskanych z Banku Danych Lokalnych (www.bdl.stat.gov.pl)- stan na 30.06.2015 r.

Przyrost naturalny w Powiecie Łódzkim Wschodnim w 2014 r. miał wartość ujemną i wynosił – 65 ‰. Taka wartość przyrostu naturalnego plasuje Powiat na 16 miejscu w województwie łódzkim.

Największą liczbę zgonów zanotowano w gminie Koluszki (268 osób). Ilość zgonów niemowląt na terenie Powiatu była niewielka (3 osoby) – Tab. nr 3.

Tabela nr 3. Ruch naturalny ludności w liczbach bezwzględnych

| Wyszczególnienie | Małżeństwa | Urodzenia Żywe | Zgony | | Przyrost naturalny |
|---|------------|-------------------|--------|-----------|-----------------------|
| | | | ogółem | niemowląt | |
| Powiat Łódzki Wschodni | 307 | 663 | 728 | 3 | -65 |
| <u>Gminy miejsko - wiejskie:</u> | 204 | 425 | 494 | 1 | - |
| Koluszki | 118 | 233 | 268 | 1 | -35 |
| w tym miasto | 72 | 140 | 138 | 1 | 2 |
| Tuszyn | 50 | 108 | 121 | 0 | -13 |
| w tym miasto | 30 | 64 | 72 | 0 | -8 |
| Rzgów | 36 | 84 | 105 | 0 | -21 |
| w tym miasto | 9 | 28 | 37 | 0 | -9 |
| <u>Gminy wiejskie:</u> | 103 | 238 | 234 | 2 | - |
| Andrespol | 58 | 125 | 144 | 2 | -19 |
| Brójce | 28 | 77 | 57 | 0 | 20 |
| Nowosolna | 17 | 36 | 33 | 0 | 3 |

Źródło danych: Bank Danych Lokalnych (www.bdl.stat.gov.pl)- stan na 31.12.2014 r.

Według ekonomicznych grup wiekowych ludność na terenie Powiatu Łódzkiego Wschodniego charakteryzuje się podobną liczbą ludności w wieku przedprodukcyjnym (ok. 18,5%) i w wieku poprodukcyjnym (ok. 18,3%) – Tab. nr 4. Ludność w wieku produkcyjnym stanowi ok. 63,2% ogółu mieszkańców Powiatu. Saldo migracji w Powiecie jest dodatnie (510), natomiast na terenie całego województwa ma wartość ujemną (- 2 045) – Tab. nr 5. Na terenie województwa łódzkiego występuje tendencja migracji ludności z miast na tereny podmiejskie. Zjawisko to jest powszechne w większości województw na terenie całej Polski.

Tabela nr 4. Ludność w wieku przedprodukcyjnym (17 lat i mniej), produkcyjnym i poprodukcyjnym

| Wyszczególnienie | Ogółem | W wieku | | | | | | | | |
|---------------------------------------|--------|-------------------|---------------|-----------------|--------------|---------------|-----------------|----------------|---------------|-----------------|
| | | Przedprodukcyjnym | | | produkcyjnym | | | poprodukcyjnym | | |
| | | razem | w tym kobiety | w tym mężczyźni | razem | w tym kobiety | w tym mężczyźni | razem | w tym kobiety | w tym mężczyźni |
| Powiat Łódzki Wschodni | 70 132 | 12 992 | 6 408 | 6 584 | 44 287 | 21 023 | 23 264 | 12 853 | 8 977 | 3 876 |
| <u>Gminy miejsko-wiejskie:</u> | 45 846 | 45 199 | 4 064 | 4 135 | 28 896 | 13 670 | 15 226 | 8 751 | 6 096 | 2 655 |
| Koluszki | 23 656 | 4 134 | 2 071 | 2 063 | 14 748 | 6 977 | 7 771 | 4 774 | 3 354 | 1 420 |
| <i>w tym miasto</i> | 13 370 | 2 269 | 1 123 | 1 146 | 8 359 | 4 011 | 4 348 | 2 742 | 1 924 | 818 |
| Tuszyn | 12 232 | 2 151 | 1 063 | 1 088 | 7 861 | 3 699 | 4 162 | 2 220 | 1 546 | 674 |
| <i>w tym miasto</i> | 7 309 | 1 178 | 581 | 597 | 4 804 | 2 313 | 2 491 | 1 327 | 956 | 371 |
| Rzgów | 9 958 | 1 914 | 930 | 984 | 6 287 | 2 994 | 3 293 | 1 757 | 1 196 | 561 |
| <i>w tym miasto</i> | 3 393 | 583 | 279 | 304 | 2 152 | 1 016 | 1 136 | 658 | 461 | 197 |
| <u>Gminy wiejskie:</u> | 24 286 | 4 793 | 2 344 | 2 449 | 15 391 | 7 353 | 8 038 | 4 102 | 2 881 | 1 221 |
| Andrespol | 13 330 | 2 494 | 1 233 | 1 261 | 8 351 | 4 017 | 4 334 | 2 485 | 1 759 | 726 |
| Brójce | 6 321 | 1 300 | 612 | 688 | 4 097 | 1 942 | 2 155 | 924 | 633 | 291 |
| Nowosolna | 4 635 | 999 | 499 | 500 | 2 943 | 1 394 | 1 549 | 693 | 489 | 204 |

Źródło danych: Bank Danych Lokalnych (www.bdl.stat.gov.pl)- stan na 31.12.2014 r.

Tabela nr 5. Migracje wewnętrzne i zagraniczne ludności na pobyt stały

| Wyszczególnienie | Napływ | | | Odpływ | | | Saldo migracji | |
|--------------------|--------|---------|-------------|--------|---------|-------------|----------------|--------------|
| | ogółem | w tym | | ogółem | w tym | | ogółem | na 1000 osób |
| | | z miast | z zagranicy | | z miast | z zagranicy | | |
| Powiat | 1 232 | 960 | 24 | 722 | 441 | 28 | 510 | 7,3 |
| Województwo | 22 209 | 13 127 | 618 | 24 254 | 11 844 | 962 | - 2 045 | - 0,8 |

Źródło danych: Bank Danych Lokalnych (www.bdl.stat.gov.pl)- stan na 31.12.2014 r.

Tabela nr 6. Prognoza liczby ludności

| Wyszczególnienie | 2020 | 2025 | 2030 | 2035 | 2040 |
|--------------------|-------------|---------|---------|---------|---------|
| | w tysiącach | | | | |
| Powiat | 73,1 | 75,1 | 76,7 | 78,0 | 79,1 |
| Województwo | 2 434,1 | 2 373,7 | 2 306,4 | 2 231,6 | 2 153,0 |

Źródło danych: Bank Danych Lokalnych (www.bdl.stat.gov.pl)

W oparciu o przedstawioną prognozę liczby ludności, na terenie Powiatu Łódzkiego Wschodniego należy spodziewać się wzrostu liczby ludności w latach 2020 – 2040 (Tab. nr 6).

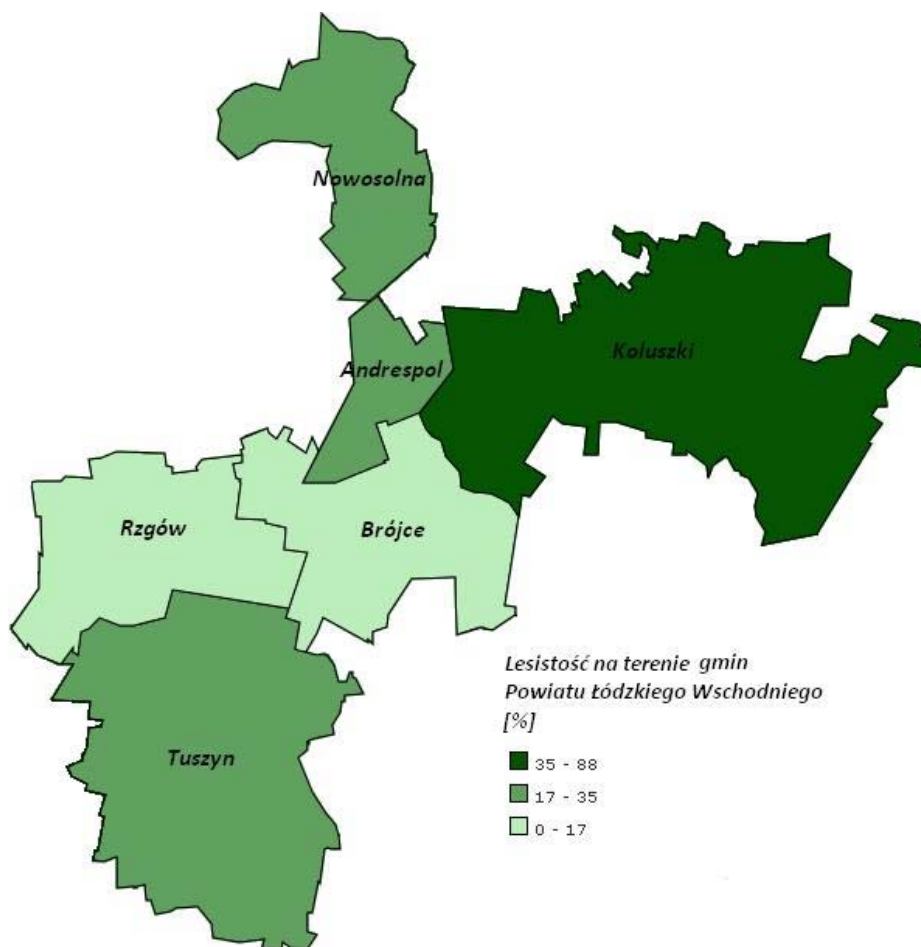
II.2.1.3 – Środowisko przyrodnicze

II.2.1.3.1 – Szata roślinna, obszary chronione

Szata roślinna Powiatu Łódzkiego Wschodniego jest bogata i zróżnicowana. Występuje tu kilkadziesiąt gatunków roślin, które zaliczone zostały do listy zagrożonych w skali regionu. Na podstawie badań parku krajobrazowego stwierdzono obecność około 20 gatunków roślin prawnie chronionych m.in. paprotka zwyczajna, kukułka szerokolistna, widłak goździsty. Na łąkach torfowych pod Pałczewem w gminie Brójce można spotkać przedstawiciela rodziny storczykowatych – kruszczyka błotnego, a na śródleśnym torfowisku w Kraszewie owadożerną rosiczkę okrągłolistną. Cenna szata roślinna występuje w dolinach rzek i cieków. Napotkać tutaj można szeroki wachlarz różnych typów zbiorowisk roślinnych. Najczęściej rozwijają się zbiorowiska łąkowe wilgotne, świeże, szuwarowe i bagienne (dolina Miazgi i Moszczenicy). Najważniejszą grupą zbiorowisk są lasy, które zajmują 24,2 % powierzchni Powiatu. W lasach występuje cała gama leśnych zbiorowisk roślinnych: bagienne lasy olszowe, łągi jesionowo – olszowe, grądy, dąbrowy świetliste, kwaśne buczyny, bory mieszane sosnowo – dębowe i bory sosnowe. Zachowały się także drzewostany naturalne z udziałem jodły, buka, świerka i jaworu. Lesistość w poszczególnych gminach jest bardzo zróżnicowana (Rys. 3):

- ✓ **Gmina Koluszki** – 40,9 %,
- ✓ **Gmina Andrespol** – 25,3 %,
- ✓ **Gmina Tuszyn** – 24,2 %,
- ✓ **Gmina Nowosolna** – 23,1 %,
- ✓ **Gmina Brójce** – 6,2 %,
- ✓ **Gmina Rzgów** – 4,1 %.

Rysunek 3. Lesistość na terenach gmin Powiatu Łódzkiego Wschodniego



Źródło danych: Opracowanie własne na podstawie informacji pozyskanych z Banku Danych Lokalnych (www.bdl.stat.gov.pl)- stan na 31.12.2014 r.

Na terenie Powiatu Łódzkiego Wschodniego formami ochrony przyrody są: obszary Natura 2000, rezerваты przyrody, parki krajobrazowe, obszary chronionego krajobrazu, pomniki przyrody i użytki ekologiczne (indywidualne formy ochrony przyrody). W szczególności należą do nich:

- ✓ **Natura 2000: Buczyna Gałkowska i Dąbrowy Świetliste koło Redzenia**
- ✓ **Park Krajobrazowy Wzniesień Łódzkich**
- ✓ **Koluszkowski obszar chronionego krajobrazu**
- ✓ **Rezerwat przyrody „Molenda”**
- ✓ **Rezerwat przyrody „Rawka”**
- ✓ **Rezerwat przyrody „Wolbórka”**
- ✓ **Rezerwat przyrody „Gałków”**
- ✓ **Rezerwat bukowy „Wiączyń”**
- ✓ **Obszar chronionego krajobrazu „Tuszyńsko- Dłutowskiego”**

- ✓ **obszar chronionego krajobrazu Doliny Miazgi**
- ✓ **Kompleks lasu w Wiśniowej Górze**
- ✓ **Enklawy lasów ochronnych** (na terenie wsi: Kopanka, Grabina i Borchówka)
- ✓ **Liczne użytki ekologiczne**
- ✓ **Liczne strefy ochronne dolin rzecznych i obszarów źródlowych** (m.in. źródłowy odcinek rzeki Piasecznicy oraz Mrogi)
- ✓ **Liczne pomniki przyrody**

Obszary chronionego krajobrazu występują przede wszystkim w południowej i północno – wschodniej części Powiatu, a najcenniejsze elementy drzewostanu objęte są ochroną rezerwatową.

II.2.1.3.2 – Gleby

Na terenie Powiatu, w północnej jego części, przeważają gleby o klasie bonitacyjnej V i VI (żytnio – ziemniaczane). Gleby tej klasy są słabej jakości i należą do nich głównie gleby bielcowe i brunatne powstałe na bazie piasków i żwirów, charakteryzujące się brakiem składników pokarmowych. W centralnej części dominują gleby o klasie bonitacyjnej III – IV. Zaliczane są one do kompleksu przydatności rolniczej 4 i 5 (żytni dobry, bardzo dobry, fragmentami pszeny – dobry). Są to głównie gleby bielcowe wytworzone na glinie, zazwyczaj o dobrych warunkach nawilgocenia. Wschodnią część Powiatu Łódzkiego Wschodniego wyróżniają gleby o klasie bonitacyjnej IV i V. W ich skład wchodzi przede wszystkim gleby pyłowe, bardzo zapiaszczone oraz gleby bielcowe. W części południowej Powiatu dominują gleby o klasie bonitacyjnej IV i V, należą do nich przede wszystkim gleby bielcowe i pseudobielcowe, spotyka się tu także gleby brunatne.

II.2.1.3.3 - Wody

Przez obszar Powiatu Łódzkiego Wschodniego przebiega dział wodny I rzędu rozgraniczający dorzecza Wisły i Odry. Do najważniejszych rzek i cieków odwadniających teren Powiatu należą:

- ✓ Ner (zlewnia Warty),
- ✓ Wolbórka (zlewnia Pilicy),
- ✓ Miazga (dopływ Wolbórki),
- ✓ Piasecznica (zlewnia Pilicy),

- ✓ Mroga (zlewnia Bzury),
- ✓ Struga (zlewnia Bzury),
- ✓ Moszczenica (zlewnia Bzury),
- ✓ Dobrzyńka (zlewnia Neru).

Wzniesienia Łódzkie stanowią węzeł hydrograficzny, gdzie schodzą się linie wododziałowe, które są jednocześnie strefą źródłową dla wielu rzek. Powierzchniową sieć hydrologiczną Powiatu buduje:

- ✓ w części północnej: głównie Mroga- dopływ Bzury, Piasecznica,
- ✓ w części centralnej: Ner i Miazga,
- ✓ w części południowej: Dobrzyńka- dopływ Neru i dopływy Grabi.

II.2.1.3.4 – Surowce

Eksploatowanymi w Powiecie Łódzkim Wschodnim surowcami mineralnymi są surowce ilaste (gliny, mułki, ily) i kruszywa naturalne (piaski, żwiry). Wiele udokumentowanych złóż ww. surowców jest obecnie nieeksploatowanych. Kruszywo naturalne stanowią żwiry, piaski i pospółki. Kruszywo zalicza się do najbardziej powszechnych surowców w województwie łódzkim.

II.2.1.3.5 - Klimat

Klimat Powiatu jest jednolity ze względu na niewielkie urozmaicenie terenu. Średnia temperatura w ciągu roku waha się od 7,5- 8 °C, średnia temperatura półrocza chłodnego od 0,5 – 1°C, a półrocza ciepłego w granicach 14 – 14,5 °C. Na obszarze Powiatu notuje się od 30 do 50 dni mroźnych i od 100 do 118 dni z przymrozkami. Okres wegetacyjny (średnia temperatura powyżej 5°C) wynosi od 210 – 227 dni. Do najcieplejszych miesięcy należą lipiec i sierpień. Opady wynoszą powyżej 550 mm na rok (w rejonie Wzniesień Łódzkich powyżej 650 mm na rok).

II.2.1.4 – Rys historyczno – kulturowy, przyrodniczy i turystyczny

II.2.1.4.1 – Rys historyczno – kulturowy

Obecne gminy Rzgów, Tuszyn i częściowo Brójce należały wcześniej do powiatu piotrkowskiego. Pozostała część gminy Brójce, gmina Koluszki, Andrespol i Nowosolna niegdyś stanowiły część powiatu brzezińskiego (woj. łęczyckie). Od zarania na kulturę mieszkańców tych ziem, swój wpływ wywierały stale kultury: łowicka, sieradzka i opoczyńska. Na terenie współczesnego Powiatu Łódzkiego Wschodniego można zatem napotkać wpływy tych najbardziej znanych kultur województwa łódzkiego, co znajduje obecnie swoje odbicie szczególnie we współczesnej twórczości ludowej.

Od XIX wieku wraz z rozwojem przemysłu w Łodzi, na kulturę tych ziem stały i wciąż zwiększający się wpływ wywierało miasto Łódź i jej przemysłowo – włókienniczy charakter. Wtedy na terenach obecnych gmin Tuszyn, Rzgów i Koluszki rozwinął się znacznie przemysł włókienniczy.

Obszar dzisiejszego Powiatu Łódzkiego Wschodniego do czasu reformy samorządowej w 1999 r. nie tworzył samodzielnej jednostki administracyjnej. Powiat Łódzki Wschodni, w latach 1999-2001, składał się z 11 gmin, jednej miejskiej – Brzeziny, dwóch miejsko – wiejskich – Tuszyn i Koluszki, oraz ośmiu gmin wiejskich – Andrespol, Brójce, Brzeziny, Dmosin, Jeżów, Nowosolna, Rogów, Rzgów (który w 2006 r. otrzymał prawa miejskie).

Z dniem 1 stycznia 2002 r. z terenu Powiatu Łódzkiego Wschodniego wyodrębniono powiat brzeziński. Z Powiatu Łódzkiego Wschodniego odłączono gminę miejską Brzeziny oraz gminy wiejskie: Brzeziny, Rogów Dmosin, Jeżów. W pozostałym obszarze tj. gminy Andrespol, Brójce, Koluszki, Nowosolna, Rzgów i Tuszyn, ustalono obecny kształt Powiatu.

II. 2.1.4.2 – Przyroda

Powiat Łódzki Wschodni dysponuje wieloma walorami przyrodniczymi. Tereny Parku Krajobrazowego Wzniesień Łódzkich nazywane są perłą przyrodniczą środkowej Polski. Jego obszar pokrywa 70 % terenu gminy Nowosolna obejmując swym zasięgiem 6 gmin. Z licznych punktów widokowych można oglądać malownicze panoramy na strefę krawędziową Wzniesień Łódzkich. Strefa krawędziowa Wzniesień Łódzkich jest także

miejszem, skąd biorą swój początek rzeki i strumienie (m.in. Bzura i Moszczenica). Najwyższe wzniesienie w gminie Nowosolna – 284 m. n.p.m.. Krajobraz upiększają malownicze gładzowiska przywleczone przez lądolód skandynawski w epoce plejstocenijskiej zwanej również epoką lodowcową. Ze względu na położenie parku w bezpośrednim sąsiedztwie Łodzi istnieją duże możliwości wykorzystania jego walorów do celów dydaktycznych, turystycznych i rekreacyjnych. Gmina Nowosolna posiada rezerwat bukowy „Wiączyń” i enklawy lasów ochronnych.

Na terenie gminy Koluszki zlokalizowane są dwa obszary NATURA 2000 (Buczyna Gałkowska i Dąbrowy Świetliste koło Redzenia), część obszaru rezerwatu Rawka, rezerwat przyrody Gałków, liczne użytki ekologiczne i pomniki przyrody oraz położona w miejscowości Będzelin ścieżka ekologiczno – edukacyjna. Atrakcją przyrodniczą są Lisowice, które poza terenami leśnymi zachwycają pięknym akwenem wodnym.

W obszarze gminy Andrespol akcenty krajobrazowe posiadają strefy przydenne doliny rzeki Miazgi. Są to głównie siedliska zbiorowisk roślinnych i miejsca lęgowe ptaków. W Wiśniowej Górze występuje bagno śródleśne będące użytkiem ekologicznym.

W gminie Tuszyń położona jest część rezerwatów leśnych: Molenda i Wolbórka. Przez teren rezerwatu "Molenda" wiedzie, znakowany na czerwono, Szlak Okrężny wokół Łodzi.

Na terenach gminy Tuszyń i gminy Rzgów znajduje się obszar chronionego krajobrazu „Tuszyńsko – Dłutowskiego” oraz pomniki przyrody w postaci pojedynczych drzew.

Gmina Brójce posiada walory przyrodniczo – rekreacyjne wokół zbiornika wodnego we wsi Kotliny. Atrakcyjnie przedstawia się również dolina rzeki Miazgi, a zwłaszcza pagórki kemowe w okolicach Pałczewa i Romanowa, częściowo zalesione i wyniesione na wysokość 10, 15 m.

II.2.1.4.3 - Turystyka

Powiat Łódzki Wschodni jest obszarem posiadającym liczne walory turystyczno – rekreacyjne oraz bogate dziedzictwo kulturowe. Oferuje on dogodne warunki do aktywnego wypoczynku dla miłośników spacerów nordic walkingu, jazdy rowerem oraz uprawiania narciarstwa biegowego. Do takich miejsc należą m.in. Gminny Ośrodek Sportu i Rekreacji „RELAKS” położony na terenie gminy Andrespol. Obiekt daje możliwości do uprawiania różnych sportów takich jak: tenis, pływanie, koszykówka, piłka nożna, siatkówka. Posiada

on również bazę noclegową w formie domków campingowych oraz dwóch pawilonów mieszkalnych.

Atrakcyjnym terenem rekreacyjnym, zlokalizowanym na obszarze gminy Tuszyń, jest Młynek (Fot. nr 1). W Tuszynie znajduje się również pływalnia „Oceanik” (Fot. nr 2)

Fot. nr 1. Zbiornik wodny „Młynek” w Tuszynie



Fot. nr 2. Pływalnia „Oceanik” w Tuszynie



Atrakcją turystyczną jest także Obserwatorium Astronomiczne im. Papieża Sylwestra II w Bukowcu (Fot. nr 3), znajdujące się na terenie gminy Brójce, które rozpoczęło swoją działalność w 2010 roku.

Fot. nr 3. Obserwatorium Astronomiczne im. Papieża Sylwestra II w Bukowcu



Atrakcyjność Powiatu Łódzkiego Wschodniego podnoszą zlokalizowane na jego obszarze obiekty dziedzictwa kulturowego i historycznego.

Gmina Koluszki na swoim obszarze posiada takie obiekty zabytkowe jak:

- Kościół parafialny pw. Najświętszej Marii Panny z 1896 r. w stylu neogotyckim miasto Koluszki (Fot. nr 4);
- Zespół dworski wraz z parkiem w Lisowicach z XVIII w. aktualnie Dom Pomocy Społecznej (Fot. nr 5);
- Kościół w Gałkowie Dużym pw. Św. Trójcy z 1897 r. w stylu nadwiślańsko – gotyckim (Fot. nr 6).

Fot. nr 4. Kościół parafialny pw. Najświętszej Marii Panny – gmina Koluszki



Fot. nr 5. Dom Pomocy Społecznej w Lisowicach



Fot. nr 6. Kościół w Galkowie Dużym pw. Św. Trójcy



Na terenie gminy Brójce w miejscowości Giemzów znajduje się zabytkowy park z dworem wybudowanym w XIX w. (Fot. nr 7). W Kurowicach w latach 1902 – 1913 wybudowany został kościół parafialny pw. Najświętszego Serca Jezusowego (Fot. nr 8)

Fot. nr 7. Zabytkowy dwór – Giemzów



Fot. nr 8. Kościół parafialny pw. Najświętszego Serca Jezusowego w Kurowicach




W Byszewach, na terenie gminy Nowosolna, mieści się zabytkowy, murowany, klasycystyczny dwór wiejski z końca XVIII w. (Fot. nr 9) W pobliżu Wiączynia Dolnego usytuowany jest cmentarz z I wojny światowej. Ponadto, w lesie tym, niedaleko wsi Teolin, znajduje się mogiła zbiorowa Polaków pomordowanych przez hitlerowców w czasie II wojny światowej, uznana jako miejsce pamięci narodowej.

Fot. nr 9. Dwór wiejski z końca XVIII w. w Byszewach




W Tuszynie mieści się kościół parafialny pw. św. Witalisa Męczennika (Fot. nr 10). Erygował go arcybiskup gnieźnieński Jarosław Bogoria Skotnicki w 1345 r. W czasie II wojny światowej kościół został zamknięty i przeznaczony przez okupanta na magazyn zboża, co przyczyniło się do powstania dużych zniszczeń.

Fot. nr 10. Kościół parafialny pw. św. Witalisa Męczennika w Tuszynie



W Starych Skoszewach zobaczyć można murowany kościół parafialny pw. Św. Barbary wybudowany w latach 1934 – 1936 w miejscu XVII – wiecznej świątyni, spalonej w 1914 roku (Fot. nr 11). Nieopodal kościoła zlokalizowane jest grodzisko średniowieczne. W 1981 roku podczas wykopalisk odkryto ślady istnienia osady przyrodowej. Odkryte zostały fragmenty ceramiki z okresu wczesnego średniowiecza.

Fot. nr 11. Kościół parafialny pw. św. Barbary w Starych Skoszewach



Na terenie gminy Rzgów usytuowany jest kościół parafialny, w stylu późnorenesansowym, pw. Świętego Stanisława Biskupa i Męczennika (Fot. nr 12), erygowany 28 marca 1469 r. przez abp. gnieźnieńskiego Jana Gruszczyńskiego. Kościół ten został wzniesiony w 1630 r. z fundacji Kapituły Krakowskiej. Do ważnych historycznie miejsc zalicza się tutaj wieś Gadka Stara. Na jej południowo – wschodnim skraju, na zalesionym wzniesieniu w miejscu wielkiej bitwy stoczonej w czasach I wojny światowej, znajduje się wielki cmentarz wojenny. Spoczywają tu prochy żołnierzy rosyjskich i niemieckich.

Fot. nr 12. Kościół parafialny pw. Świętego Stanisława Biskupa i Męczennika w Rzgowie



II.2.1.5 - Zagospodarowanie przestrzenne**II.2.1.5.1 - Infrastruktura techniczna****II.2.1.5.1.a – Sieć wodociągowa**

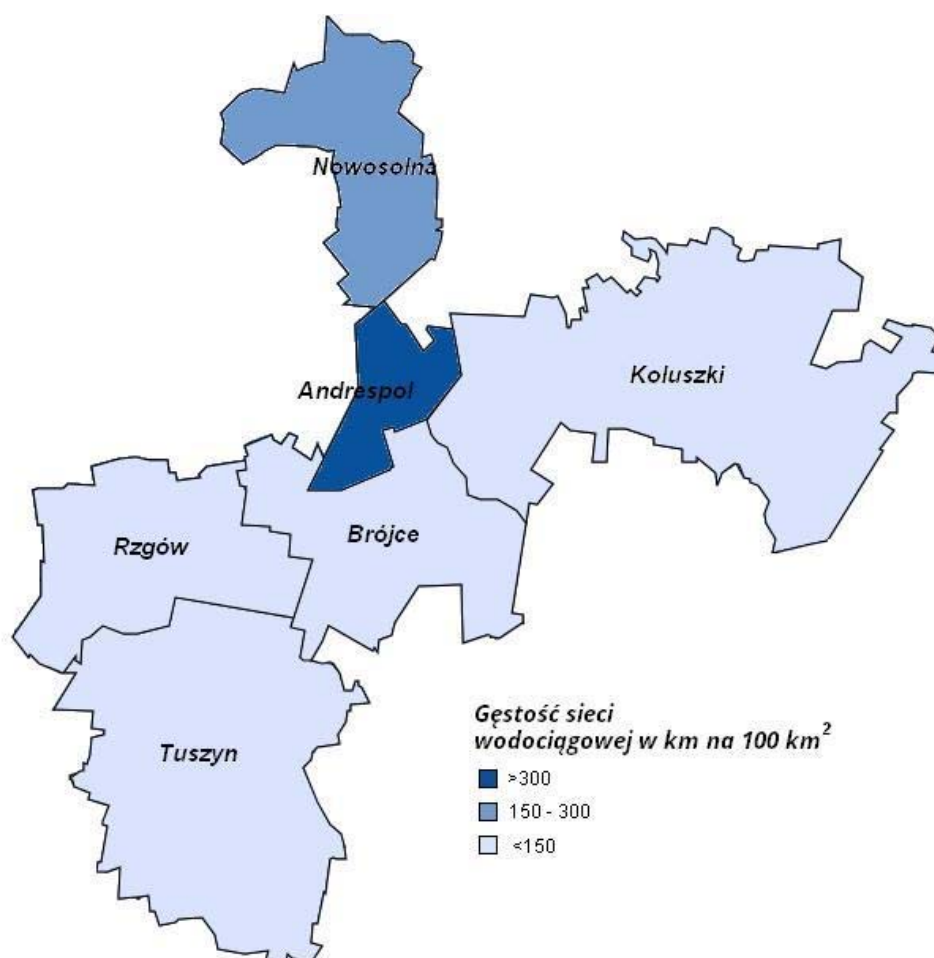
Pod koniec roku 2014 (stan na 31 grudnia) długość sieci wodociągowej wynosiła 790,7 km (Tab. nr 7). Stopień zwodociągowania gmin waha się w granicach od 92 % do 99 %. Zużycie wody na jednego mieszkańca wyniosło 34,5 l (Tab. nr 7). W gminach miejsko – wiejskich największa ilość osób korzystających z sieci zamieszkuje obszary miejskie. Jedynie w gminie Rzgów na terenach wiejskich liczba ta jest większa niż w mieście. Największą gęstość sieci wodociągowej odnotowano w gminie Andrespol (Rys. 4).

Tabela nr 7. Infrastruktura wodociągowa na terenie Powiatu Łódzkiego Wschodniego

| Wyszczególnienie | Długość sieci [km] | Liczba osób korzystających z sieci | Stopień zwodociągowania gminy [%] | Zużycie wody w gospodarstwach domowych ogółem na 1 mieszkańca [m ³] |
|--------------------------------------|--------------------|------------------------------------|-----------------------------------|---|
| Powiat Łódzki Wschodni | 790,7 | 66 651 | 95 | 34,5 |
| <u>Gminy miejsko-wiejskie</u> | | | | |
| Koluszki | 216,7 | 21 746 | 92 | 29,2 |
| <i>w tym miasto</i> | 45,0 | 13 367 | 99 | 29,8 |
| <i>w tym obszar wiejski</i> | 171,7 | 8 379 | 81 | 28,4 |
| Rzgów | 94,7 | 9 864 | 99 | 40,9 |
| <i>w tym miasto</i> | 24,8 | 3 306 | 97 | 34,3 |
| <i>w tym obszar wiejski</i> | 69,9 | 6 558 | 99 | 44,3 |
| Tuszyn | 177,1 | 12 120 | 99 | 33,4 |
| <i>w tym miasto</i> | 48,3 | 7 225 | 99 | 26,2 |
| <i>w tym obszar wiejski</i> | 128,8 | 4 895 | 99 | 44,0 |
| <u>Gminy wiejskie</u> | | | | |
| Andrespol | 121,5 | 12 179 | 91 | 36,9 |
| Brójce | 88,7 | 6 241 | 99 | 36,9 |
| Nowosolna | 92,0 | 4 501 | 97 | 41,0 |

Źródło danych: Bank Danych Lokalnych (www.bdl.stat.gov.pl)- stan na 31.12.2014 r.

Rysunek 4. Gęstość sieci wodociągowej w Powiecie Łódzkim Wschodnim w podziale na gminy



Źródło danych: Opracowanie własne na podstawie informacji pozyskanych z Banku Danych Lokalnych (www.bdl.stat.gov.pl)- stan na 31.12.2014 r.

Przez obszar Powiatu Łódzkiego Wschodniego przebiegają 2 główne magistrale wodociągowe dostarczające wodę z Pilicy do Łodzi. Na terenie Powiatu w 2014 roku, na obszarze gminy Rzgów przeprowadzone były badania jakości wód podziemnych w 5 punktach. We wszystkich badanych miejscach występował rodzaj wód wglębnych (Tab. nr 8). Na dwóch stanowiskach stwierdzono wody o bardzo dobrej jakości (I klasa). W dwóch studniach odnotowano wody o zadowalającej jakości (III klasa), a w jednym wody odpowiadające jakości niezadowalającej (IV klasa). Na obszarze Powiatu Łódzkiego Wschodniego wyszczególniono dwa piętra wodonośne (czwartorzęd i kredę). Zarówno na poziomie czwartorzędu jak i kredy klasa czystości wód była bardzo zróżnicowana.

Tabela nr 8. Zestawienie punktów sieci regionalnej monitoringu wód podziemnych na obszarze Powiatu Łódzkiego Wschodniego

| Nr | Gmina | Miejscowość | Rodzaj punktu | Rodzaj wód | Stratygrafia | Klasa czystości |
|----|-------|--------------|---------------|------------|--------------|-----------------|
| 1 | Rzgów | Czyżeminek | st. wiercona | W | Q | III |
| 2 | Rzgów | Kalino | st. wiercona | W | Cr 2 | I |
| 3 | Rzgów | Starowa Góra | st. wiercona | W | Q | IV |
| 4 | Rzgów | Grodzisko | st. wiercona | W | Q | I |
| 5 | Rzgów | Grodzisko | st. wiercona | W | Cr 1 | III |

Q – czwartorzęd

W – wody wglębne

Cr – kreda

Źródło danych: WIOŚ 2014

Zgodnie z „Informacją o stanie środowiska na obszarze Powiatu Łódzkiego Wschodniego” WIOŚ 2014 – zużycie wody na terenie Powiatu w 2014 roku wyniosło ogółem 3 149,9 dam³ (Tab. nr 9).

Tabela nr 9. Pobór i zużycie wody (dam³) na potrzeby gospodarki narodowej i ludności w Powiecie Łódzkim Wschodnim

| Wyszczególnienie | Ogółem | | Eksploatacja sieci wodociągowej | | Produkcja | |
|------------------------|--------------------|---------|---------------------------------|---------|-----------|---------|
| | Pobór | Zużycie | Pobór | Zużycie | Pobór | Zużycie |
| | W dam ³ | | | | | |
| Powiat Łódzki Wschodni | 6 466 | 3 149,9 | 6 239 | 2 946,9 | 227 | 203,0 |

Źródło danych: WIOŚ 2014

II.2.1.5.1.b – Sieć kanalizacyjna

System odprowadzania ścieków to znacząca część infrastruktury. Zarówno sieć wodociągowa jak i kanalizacyjna stanowi jeden z podstawowych elementów dający możliwość rozwoju Powiatu. Decyduje on o poziomie życia mieszkańców oraz o atrakcyjności terenów dla potencjalnych inwestorów.

W Powiecie Łódzkim Wschodnim w 2014 roku długość sieci kanalizacyjnej wynosiła 165,4 km. Ilość odprowadzonych ścieków równa była 876 000 m³ (Tab. nr 10). Z całego Powiatu najwięcej ścieków odprowadzono z obszaru gminy Koluszki. Ilość zanieczyszczeń odprowadzonych w latach 2010 – 2014 była bardzo zróżnicowana (Tab. nr 11). W 2013 roku znacznie wzrosła, a rok później poziom ten spadł przybliżając się do wartości za 2012 rok. Stopień skanalizowania na terenie Powiatu wyniósł 37 %. W porównaniu do innych powiatów leżących na terenie województwa łódzkiego, Powiat Łódzki Wschodni plasuje się na 20 miejscu. Na obszarze Powiatu największy stopień skanalizowania występuje na terenie gminy Rzgów. W mieście z sieci kanalizacyjnej korzysta aż 90 % ludności. Największą

gęstość sieci kanalizacyjnej posiada gmina Andrespol (Rys. 5), natomiast na terenie gminy Brójce sieć ta nie występuje.

Tabela nr 10. Infrastruktura kanalizacyjna na terenie Powiatu Łódzkiego Wschodniego

| Wyszczególnienie | Długość czynnej sieci kanalizacyjnej [km] | Ludność korzystająca z sieci kanalizacyjnej | Stopień skanalizowana [%] | Ścieki odprowadzone [m ³] |
|-------------------------------|---|---|---------------------------|---------------------------------------|
| Powiat Łódzki Wschodni | 165,4 | 25 673 | 37 | 876 000 |
| Gminy miejsko-wiejskie | | | | |
| Koluszki | 55,1 | 11 132 | 47 | 428 000 |
| <i>w tym miasto</i> | 47,9 | 9 256 | 69 | 425 000 |
| <i>w tym obszar wiejski</i> | 7,2 | 1 876 | 18 | 3 000 |
| Rzgów | 40,4 | 5 780 | 58 | 207 000 |
| <i>w tym miasto</i> | 22,8 | 3 112 | 92 | 157 000 |
| <i>w tym obszar wiejski</i> | 17,6 | 2 668 | 41 | 50 000 |
| Tuszyn | 25,6 | 3 654 | 30 | 126 000 |
| <i>w tym miasto</i> | 24,8 | 3 225 | 44 | 120 000 |
| <i>w tym obszar wiejski</i> | 0,8 | 429 | 9 | 6 000 |
| Gminy wiejskie | | | | |
| Andrespol | 43,0 | 4 997 | 37 | 109 000 |
| Brójce | - | - | - | - |
| Nowosolna | 1,3 | 130 | 3 | 6 000 |

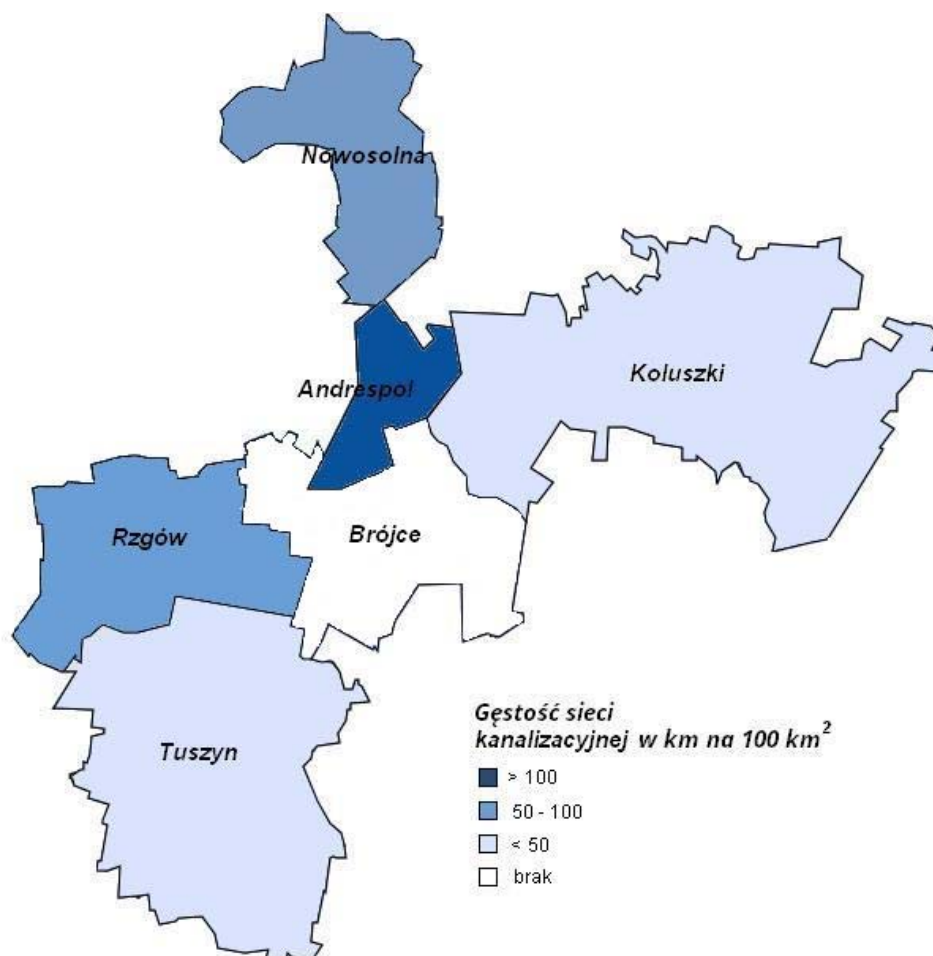
Źródło danych: Bank Danych Lokalnych (www.bdl.stat.gov.pl)- stan na 31.12.2014 r.

Tabela nr 11. Ilość ścieków odprowadzonych z terenu Powiatu Łódzkiego Wschodniego w latach 2010- 2014

| Wyszczególnienie | Ilość ścieków odprowadzonych [m ³] | | | | |
|-------------------------------|--|---------|---------|---------|---------|
| | 2010 | 2011 | 2012 | 2013 | 2014 |
| Powiat Łódzki Wschodni | 846 000 | 844 000 | 861 000 | 912 000 | 876 000 |

Źródło danych: Bank Danych Lokalnych

Rysunek 5. Gęstość sieci kanalizacyjnej w Powiecie Łódzkim Wschodnim w podziale na gminy



Źródło danych: Opracowanie własne na podstawie informacji pozyskanych z Banku Danych Lokalnych (www.bdl.stat.gov.pl)- stan na 31.12.2014 r.

Na terenie Powiatu znajduje się 14 czynnych oczyszczalni ścieków. W tabeli przedstawionej poniżej zaprezentowana jest charakterystyka ścieków odprowadzonych z obiektów na terenie Powiatu Łódzkiego Wschodniego. W tabeli zawarte są informacje dotyczące danych ilościowych i jakościowych głównych wskaźników zanieczyszczenia.

Tabela nr 12. Charakterystyka oczyszczalni ścieków oraz charakterystyka ścieków odprowadzonych z obiektów na terenie Powiatu Łódzkiego Wschodniego

| Nr | Nazwa zakładu | Rodzaj oczyszczalni | Urządzenia Oczyszczające | Odbiornik | Ilość ścieków | BZT5 | ChZT | Azot ogólny | Fosfor ogólny | Zawiesina ogólna |
|----|---|-------------------------|---|--------------------------|---------------------|--------|----------|-------------|---------------|------------------|
| - | - | - | - | -rzeka, inne | m ³ /rok | kg/rok | kg/rok | kg/rok | kg/rok | kg/rok |
| 1 | Zakład Wodociągów i Kanalizacji w Tuszynie | mechaniczno-biologiczna | przepompownia z komorą krat, komory stabilizujące osad, basen fermentacyjny, reaktor typu LAN, prasa | Wolbórka | 246 000 | 1 057 | 6 838 | - | - | 1 660 |
| 2 | Centrum Leczenia Chorób Płuc i Rehabilitacji w Łodzi (lokalizacja w Tuszynie) | mechaniczno-biologiczna | kraty, piaskownik, osadniki wstępne Imhoffa, osadnik wtórny, komora niedotleniona, komory tlenowe I i II, komora kontaktowa | Dobrzyńka | 20 000 | 177 | 897 | - | - | 241 |
| 3 | "AMB SERWICES" Sp. z o.o. | mechaniczno-biologiczna | urządzenie NEBRASKA firmy SUMAX | ziemia | 5 419 | 122,78 | 625,05 | - | - | 179,50 |
| 4 | ZWiK Sp. zo.o. w Łodzi Stacja Uzdatniania Wody-Kalinko | mechaniczno-biologiczna | 13 sztuk osadników o pojemności 1570 m ³ | Struga-dopływ Neru | 202 650 | 440 | 2 006 | 426 | 228 | 1 561 |
| 5 | Gminny Zakład Wodociągów i Kanalizacji w Rzgowie | mechaniczno-biologiczna | Sitopiaskownik RO5 HUBER, reaktor wielofunkcyjny dwukomorowy | Ner | 324 830 | 3 654 | 18 612 | 8 361 | 506 | 6 090 |
| 6 | Zakład Przetwórstwa Mięsnego "GROT" J.Grot, S.J | mechaniczno-biologiczna | łapacz bębnowy – sito, zbiornik uśredniający ścieków oczyszczonych, flotator, przepompownia ścieków, sekwencyjny biologiczny bioreaktor, dmuchawy napowietrzające, zbiornik tlenowej stabilizacji osadów, prasa odwadniania osadów. | Rów melioracyjny, ziemia | 36 135 | 343,28 | 1 521,28 | - | - | 24 963,26 |
| 7 | "JOGO" – Łódzka Spółdzielnia Mleczarska | mechaniczno-biologiczna | krata koszowa z łapaczem piasku, przepompownia ścieków z komorą czerpaną, komora napowietrzania, osadnik wtórny pionowy | Rów melioracyjny, Miazga | 81 026 | 881,57 | 3 166,50 | 430,25 | 82,24 | 687,10 |

| Nr | Nazwa zakładu | Rodzaj oczyszczalni | Urządzenia Oczyszczające | Odbiornik | Ilość ścieków | BZT5 | ChZT | Azot ogólny | Fosfor ogólny | Zawiesina ogólna |
|----|---|-----------------------------------|--|--------------|---------------------|--------|--------|-------------|---------------|------------------|
| - | - | - | - | -rzeka, inne | m ³ /rok | kg/rok | kg/rok | kg/rok | kg/rok | kg/rok |
| 8 | Zakład Gospodarki Komunalnej w Andrespolu z/s w Wiśniowej Górze | mechaniczno-biologiczna | punkt zlewny, krata, piaskownik, zbiornik retencyjno uśredniający, 2 komory osadu czynnego z dozowaniem PIX, zbiornik osadu nadmiernego, stacja odwadniania osadu z polielektrolitem | Miazga | 317 100 | 3 033 | 18 627 | - | - | 5 665 |
| 9 | Koluszkowskie Przedsiębiorstwo Gospodarki Komunalnej Sp. z o.o. | mechaniczno-biologiczna | biobloki metodą osadu czynnego, sita Hubera | Piasecznica | 426 854 | 3 944 | 20 924 | 4 908 | 542 | 5 105 |
| 10 | Koluszki Foundry Machinery Sp. z o.o. Koluszki | mechaniczno-biologiczna | - | Piasecznica | 6 604 | 310 | 2 675 | - | - | 99 |
| 11 | Dom Pomocy Społecznej w Lisowicach | mechaniczno-biologiczna | MINIBLOK M-9 | Mroga | 2 022 | 4,45 | 20,22 | - | - | 48,53 |
| 12 | Operator Logistyczny Paliw Płynnych Plock - Koluszki | mechaniczno-chemiczno-biologiczna | zbiorniki retencyjne, piaskownik, flotatory chemiczne, komora napowietrzania, poletka hydrobotaniczne | Mroga | 29 342 | 164 | 1 496 | 7 | 2 | 355 |
| 13 | Zakład Gospodarki Komunalnej Gminy Nowosolna (Oczyszczalnia Byszewy) | biologiczna | osadnik trzykomorowy + biologiczny reaktor oczyszczania NEBRASKA | Moszczenica | 1 745 | 20 | 102 | - | - | - |
| 14 | Zakład Gospodarki Komunalnej Gminy Nowosolna (Oczyszczalnia Stare Skoszewy) | biologiczna | osadnik trzykomorowy wykonany z HDPE OCZYSZCZANIA BOKUBE AWTS | Moszczenica | 580 | 13 | 68 | - | - | - |

Źródło danych: Opracowanie własne na podstawie danych zebranych z zakładów odprowadzających ścieki (stan na 31.12.2015 r.)

II.2.1.5.1.c – Gospodarka odpadami

Na terenie Powiatu Łódzkiego Wschodniego w 2014 roku zebrano 7 789,84 ton odpadów zmieszanych z gospodarstw domowych (Tab. nr 13). Największa ilość odpadów składowana była na terenie gminy Andrespol. Ogółem w całym Powiecie, na jednego mieszkańca przypadło 166,4 kg odpadów, natomiast wielkość odpadów odprowadzanych bezpośrednio z gospodarstw domowych wynosiła 111,3 kg. Gminą, w której na jedną osobę przypadła największa ilość odpadów był Rzgów (329,7 kg).

Tabela nr 13. Zmieszane odpady zebrane w ciągu roku na terenie Powiatu Łódzkiego Wschodniego

| Wyszczególnienie | ogółem na 1 mieszkańca [kg] | z gospodarstw domowych [t] | odpady z gospodarstw domowych przypadające na 1 mieszkańca [kg] | jednostki odbierające odpady w badanym roku wg obszaru działalności [szt.] |
|-------------------------------|-----------------------------|----------------------------|---|--|
| Powiat Łódzki Wschodni | 166,44 | 7789,84 | 111,3 | 11 |
| Andrespol | 225,61 | 2573,22 | 193,66 | 1 |
| Brójce | 228,66 | 1166,11 | 185,95 | 1 |
| Koluszki | 95,2 | 1173 | 49,61 | 4 |
| Nowosolna | 200,79 | 922,21 | 200,79 | 1 |
| Rzgów | 329,7 | 1294,1 | 129,93 | 4 |
| Tuszyn | 62,18 | 661,2 | 54,05 | 4 |

Źródło danych: Bank Danych Lokalnych (www.bdl.stat.gov.pl)- stan na 31.12.2014 r.

W 2014 (stan na 31 grudnia) na terenie Powiatu znajdowało się jedno „dzikie wysypisko śmieci”. Liczba usuniętych składowisk wynosiła 28, a odpady zebrane podczas ich likwidacji liczyły 74,3 tony. Najwięcej „dzikich wysypisk” zlikwidowano na terenie gminy Koluszki (20 szt.). Biorąc pod uwagę wszystkie gminy Powiatu Łódzkiego Wschodniego zauważa się, że „dzikie wysypiska” nie stanowią znacznego problemu na jego obszarze, jednakże samo istnienie jakiegokolwiek składowiska tego rodzaju przynosi niekorzystne konsekwencje dla środowiska. Podczas rozkładu odpadów dochodzi do chemicznego i mikrobiologicznego zanieczyszczenia wód powierzchniowych i podziemnych.

Tabela nr 14. Dzikie wysypiska na terenie Powiatu Łódzkiego Wschodniego

| Wyszczególnienie | powierzchnia istniejących - stan w dniu 31 XII 2014 r. [m ²] | istniejące - stan w dniu 31 XII 2014 r. [szt.] | zlikwidowane [szt.] | odpady komunalne zebrane podczas likwidacji dzikich wysypisk [t.] |
|-------------------------------|--|--|---------------------|---|
| Powiat Łódzki Wschodni | 60 | 1 | 28 | 74,3 |
| Andrespol | 60 | 1 | 3 | 60 |
| Brójce | 0 | 0 | 0 | 0 |
| Koluszki | 0 | 0 | 20 | 8 |
| Nowosolna | 0 | 0 | 5 | 6,3 |
| Rzgów | 0 | 0 | 0 | 0 |
| Tuszyn | 0 | 0 | 0 | 0 |

Źródło danych: Bank Danych Lokalnych (www.bdl.stat.gov.pl)- stan na 31.12.2014 r.

Na terenie Powiatu sklasyfikowano następujące rodzaje składowisk:

- IN – składowiska odpadów innych niż niebezpieczne i obojętne
- O – składowiska odpadów obojętnych

W 2014 roku eksploatowane zostały trzy składowiska. Ilość odpadów przyjętych na te obiekty zamieszczono w tabeli poniżej.

Tabela nr 15. Wykaz składowisk odpadów na terenie Powiatu Łódzkiego Wschodniego

| Składowiska | Typ składowiska | Powierzchnia całkowita składowiska [ha] | Roczna ilość odpadów [Mg] |
|---|-----------------|---|---------------------------|
| Gminne składowisko odpadów komunalnych w Rzgowie | IN | 0,7 | 50,00 |
| Zakładowe pola osadowe w Stacji Uzdatniania Wody w Kalinku | O | 13,5 | 347,85 |
| Składowisko odpadów komunalnych Kruszów, gmina Tuszyn (zamknięte 31.12.2013 r.) | IN | 0,8 | - |

Źródło danych: Opracowanie własne na podstawie raportu dotyczącego gospodarki odpadami na terenie Powiatu Łódzkiego Wschodniego, Departament Rolnictwa i Ochrony Środowiska, Urząd Marszałkowski Województwa Łódzkiego (stan na 31.12.2014 r.)

IN- składowiska odpadów innych niż niebezpieczne i obojętne
 N- składowiska odpadów niebezpiecznych
 O- składowiska odpadów obojętnych

Na terenie Powiatu w 2014 roku producenci odpadów przemysłowych prowadzili działalność w zakresie:

- wytwarzania,
- zbierania,
- odzysku,
- unieszkodliwiania.

Ilość odpadów niebezpiecznych i innych niż niebezpieczne przedstawiona jest poniżej.

Tabela nr 16. Gospodarka odpadami przemysłowymi w Powiecie Łódzkim Wschodnim

| Ilość odpadów niebezpiecznych i innych niż niebezpieczne [Mg] | | | | |
|---|--------------|------------------------|-----------------------------|---------------------------------|
| wytworzona | zebrana | odzyskana w instalacji | odzyskana poza instalacjami | unieszkodliwiona w instalacjach |
| 74 669,0429 | 114 220,0076 | 5 106,381 | 136 759,3 | 397,85 |

Źródło danych: Opracowanie własne na podstawie raportu dotyczącego gospodarki odpadami na terenie Powiatu Łódzkiego Wschodniego, Departament Rolnictwa i Ochrony Środowiska, Urząd Marszałkowski Województwa Łódzkiego (stan na 31.12.2014)

II.2.1.5.1.d – Sieć drogowa

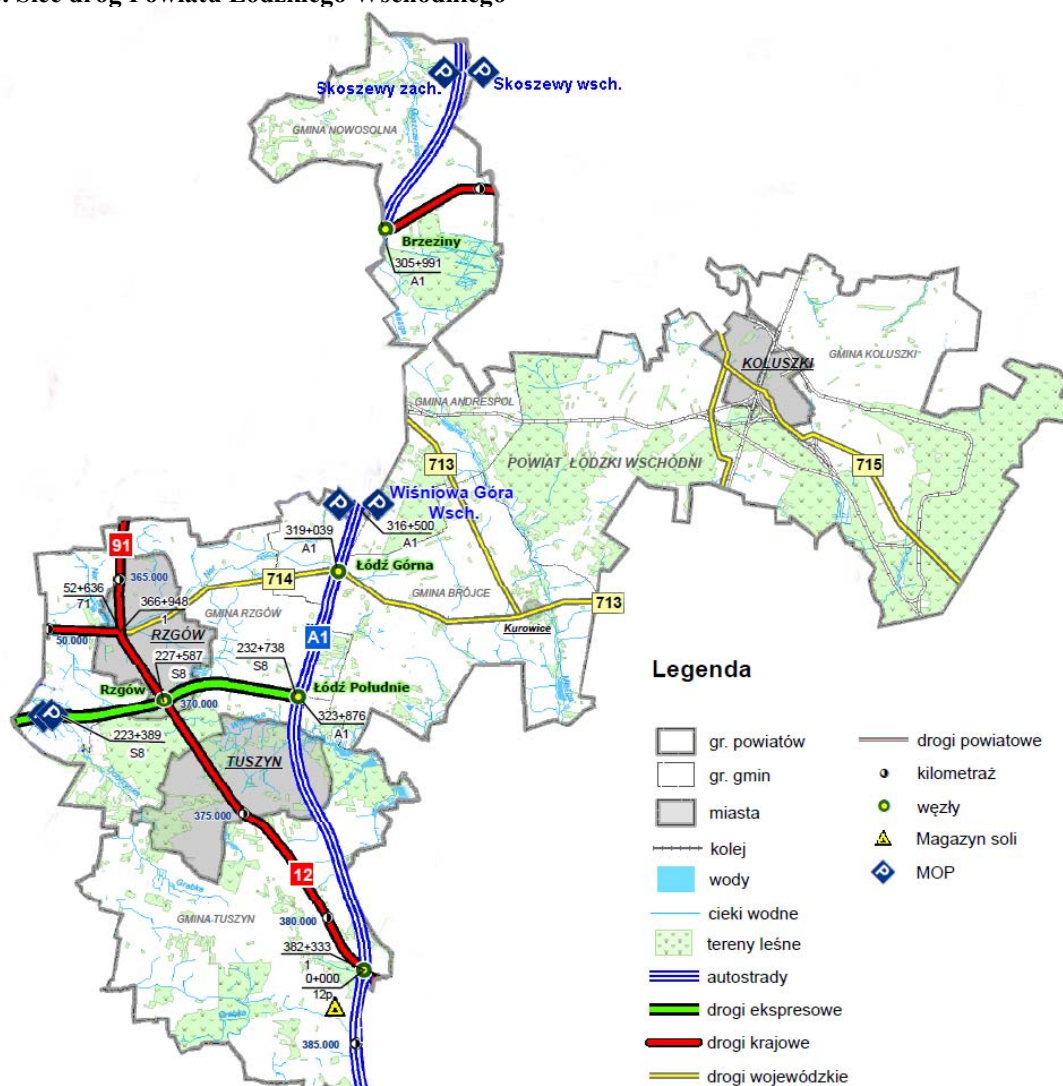
W skład dróg publicznych układu drogowego Powiatu Łódzkiego Wschodniego wchodzi drogi:

- autostrady:
 - A1 – Węzeł „Łódź – Południe”
- drogi ekspresowe:
 - S8
- krajowe:
 - 1 – Gdańsk – Toruń – Łódź – węzeł „Tuszyn”,
 - 71 – Stryków – Zgierz – Konstantynów Łódzki – Pabianice – Rzgów,
 - 72 – Konin – Turek – Uniejów – Balin – Łódź - Brzeziny - Rawa Mazowiecka,
 - 91 – Głuchów – Piotrków Trybunalski.
- wojewódzkie:
 - droga nr 713 relacji Łódź – Andrespol – Kurowice – Ujazd – Tomaszów Mazowiecki, o znaczeniu regionalnym, liczy 76 km,
 - droga nr 714 relacji Rzgów Kurowice, liczy 16 km,
 - droga nr 715 relacji Brzeziny – Budziszewice – Ujazd, liczy 30 km,
 - droga nr 716 Koluszki – Rokiciny – Piotrków Trybunalski, liczy 41 km.

- powiatowe (długość dróg powiatowych w Powiecie Łódzkim Wschodnim wynosi 225,97 km – stan na 31.12.2015 rok; wykaz dróg Powiatu zamieszczony jest w Strategii Rozwoju Powiatu Łódzkiego Wschodniego na lat 2015 – 2022)
- gminne

Na terenie Powiatu występują również drogi gospodarcze i takie, które służą do obsługi terenów zabudowy wiejskiej.

Rysunek 6. Sieć dróg Powiatu Łódzkiego Wschodniego



Źródło danych: www.gddkia.gov.pl (stan na 01.07.2016 r.)

Tabela nr 17. Wykaz i stan dróg powiatowych [Powiat Łódzki Wschodni]

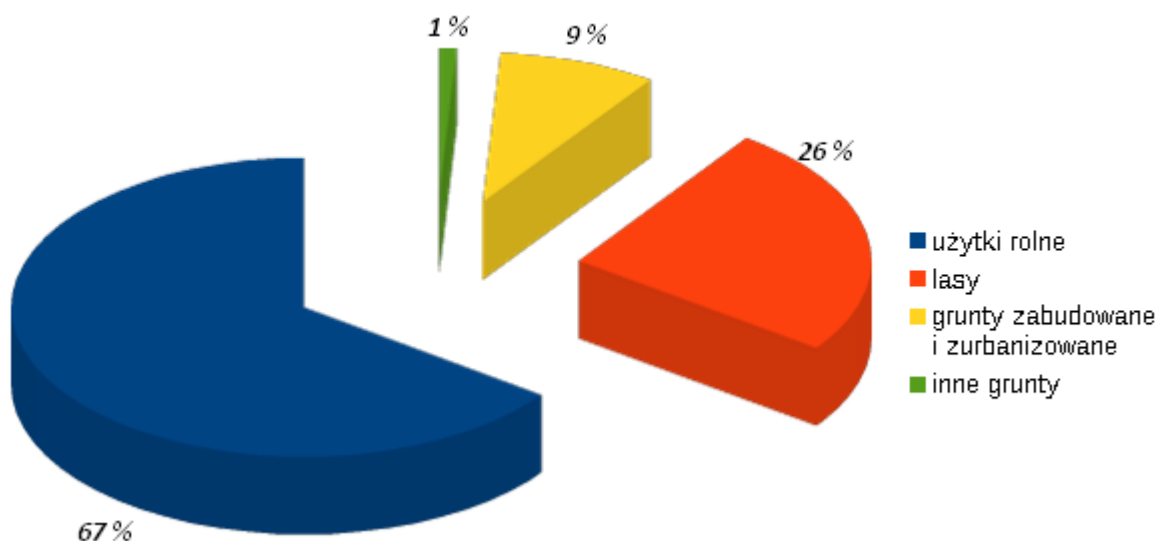
| Gmina | Drogi Zamiejskie | | | | | | | | Drogi miejskie | | | | | | | |
|------------------|------------------|--------------------------|-----------|------------|--------------------------------------|--------------------------|------------|---------|----------------|--------------------------|-----------|----|--------------------------------------|--------------------------|-----------|----|
| | Długość w km | | | | Powierzchnia nawierzchni - w tys. M2 | | | | Długość w km | | | | Powierzchnia nawierzchni - w tys. M2 | | | |
| | ogółem | w tym dróg o nawierzchni | | | Ogółem | w tym dróg o nawierzchni | | | ogółem | w tym dróg o nawierzchni | | | Ogółem | w tym dróg o nawierzchni | | |
| | | Twardej | Gruntowej | | | Twardej | Gruntowej | | | Twardej | Gruntowej | | | Twardej | Gruntowej | |
| Ulepsz. | Nieulepsz. | | Ulepsz. | Nieulepsz. | Ulepsz. | | Nieulepsz. | Ulepsz. | Nieulepsz. | | | | | | | |
| 1 | 2 | 3 | 4 | 5 | 6 | 7 | 8 | 9 | 10 | 11 | 12 | 13 | 14 | 15 | 16 | 17 |
| Andrespol | 17,4 | 17,4 | - | - | 107,4 | 107,4 | - | - | - | - | - | - | - | - | - | - |
| Brójce | 33,6 | 33,6 | - | - | 181,2 | 181,2 | - | - | - | - | - | - | - | - | - | - |
| Koluszki | 40,6 | 36,9 | 3,7 | - | 202,3 | 190,3 | 11,9 | - | 1,8 | 1,8 | - | - | 14,0 | 14,0 | - | - |
| Nowosolna | 19,5 | 18,2 | 0,9 | 0,5 | 104,8 | 98,9 | 4,5 | 1,4 | - | - | - | - | - | - | - | - |
| Rzgów | 28,4 | 27,9 | 0,5 | - | 157,2 | 154,8 | 2,4 | - | 9,6 | 9,6 | - | - | 59,9 | 59,9 | - | - |
| Tuszyn | 51,7 | 45,7 | 4,5 | 1,6 | 249,5 | 230,9 | 15,8 | 2,8 | 23,4 | 20,0 | 3,5 | - | 133,9 | 125,2 | 8,7 | - |

Źródło danych: Opracowanie własne na podstawie danych Starostwa Powiatowego w Łodzi (stan na 31.12.2015 r.)

II.2.1.5.2 – Struktura własnościowa Powiatu Łódzkiego Wschodniego

Ogólna powierzchnia Powiatu Łódzkiego Wschodniego wynosi 49 976 ha. W przeważającej części obszar Powiatu zajmują użytki rolne o powierzchni 32 063 ha, powierzchnia lasu wynosi 12 946 ha, natomiast grunty zabudowane i zurbanizowane wraz z terenami komunikacyjnymi mają łączną wartość 4 534 ha.

Wykres nr 1. Wyszczególnienie rodzaju użytków na terenie Powiatu Łódzkiego Wschodniego.



Źródło danych: Opracowanie własne na podstawie informacji pozyskanych z Banku Danych Lokalnych (www.bdl.stat.gov.pl)- stan na 31.12.2014 r.

Większość terenów stanowią grunty prywatne. Grunty Skarbu Państwa oraz jednostek samorządu terytorialnego stanowią grunty wykorzystane pod budownictwo mieszkaniowe, grunty oddane w użytkowanie wieczyste oraz obiekty o charakterze użyteczności publicznej (obiekty oświatowe, kulturalne, sportowe, drogi publiczne itp.).

Struktura własnościowa Powiatu Łódzkiego Wschodniego zdominowana jest przez własność osób fizycznych (34 179 ha – 67 %) – Wyk. nr 1. Większość tych nieruchomości to grunty stanowiące gospodarstwa rolne.

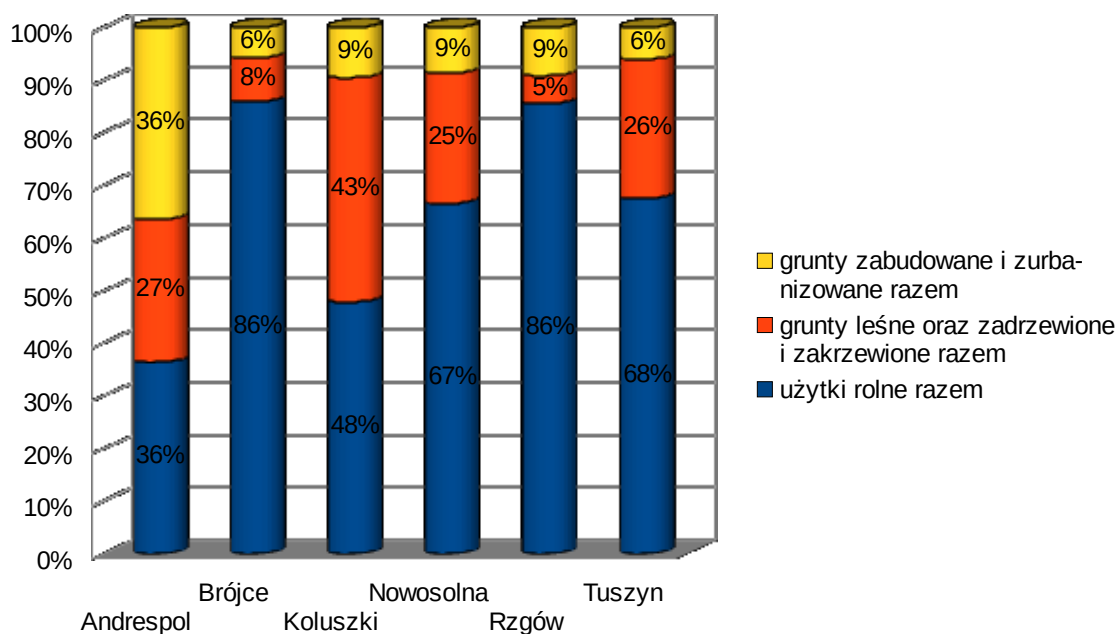
Tabela nr 18. Podział użytków rolnych

| Rodzaj | Powierzchnia (ha) |
|-----------------------------|-------------------|
| Użytki rolne ogółem, w tym: | 31 761 |
| Grunty orne | 26 266 |
| Sady | 504 |
| Łąki | 1973 |
| Pastwiska | 1722 |
| Grunty orne zabudowane | 1058 |
| Grunty pod stawami | 152 |
| Grunty pod rowami | 86 |

Źródło danych: Opracowanie własne na podstawie PODGiK 2015r.

Pozostały udział stanowią grunty Skarbu Państwa (12 894 ha. – 26 %) oraz grunty jednostek samorządu terytorialnego (1829 ha – 4 %). Pozostałe grunty stanowią m. in. grunty spółdzielni (14 ha), grunty kościołów i związków wyznaniowych (84 ha), grunty wspólnot gruntowych (117 ha) oraz pozostałe grunty (558 ha).

Wykres nr 2. Zestawienie rodzajów gruntów w poszczególnych gminach na terenie Powiatu Łódzkiego Wschodniego [%]



Źródło danych: Opracowanie własne na podstawie informacji pozyskanych z Banku Danych Lokalnych (www.bdl.stat.gov.pl)- stan na 31.12.2014 r.

II.2.1.5.3 – Sytuacja gospodarcza

W 2015 roku na terenie Powiatu było zarejestrowanych 8 042 podmiotów gospodarczych (Tab. nr 19). Najmniejsza ilość podmiotów gospodarczych dotyczy sektora rolnictwa, leśnictwa i łowiectwa (119). Najwięcej podmiotów gospodarczych w 2015 roku mieściło się w gminie Koluszki (2 124) – Tab. nr 20.

Tabela nr 19. Podmioty gospodarcze wg klas wielkości w latach 2014 – 2015

| Okres sprawozdawczy | Podmioty gospodarcze wg klas wielkości | | | | | Powiat Łódzki Wschodni |
|---------------------|--|-------|--------|---------|---------------|---------------------------|
| | 0 – 9 | 10-49 | 50-249 | 250-999 | 1000-i więcej | Ogółem |
| 31.12.2014 r. | 7 550 | 305 | 43 | 3 | 0 | 7 901 |
| 31.12.2015 r. | 7 692 | 305 | 42 | 3 | 0 | 8 042 |

Źródło danych: Bank Danych Lokalnych (www.bdl.stat.gov.pl)

Tabela nr 20. Charakterystyka prowadzonej działalności na terenie Powiatu Łódzkiego Wschodniego

| Wyszczególnienie | Ogółem | Rolnictwo, leśnictwo, łowiectwo | Przemysł i budownictwo | Pozostała działalność |
|--|--------|------------------------------------|---------------------------|--------------------------|
| Powiat Łódzki Wschodni | 8 042 | 141 | 2 051 | 5 850 |
| <u>Gminy miejsko- wiejskie:</u> | 5 270 | 119 | 1 343 | 3 808 |
| Koluszki | 2 124 | 41 | 561 | 1 522 |
| w tym miasto | 1 287 | 11 | 296 | 980 |
| Tuszyn | 1 475 | 31 | 390 | 1 054 |
| w tym miasto | 961 | 4 | 246 | 711 |
| Rzgów | 1 671 | 47 | 392 | 1 232 |
| w tym miasto | 712 | 19 | 167 | 526 |
| <u>Gminy wiejskie:</u> | 2 772 | 22 | 708 | 2 042 |
| Andrespol | 1 481 | 10 | 383 | 1 088 |
| Brójce | 617 | 7 | 158 | 452 |
| Nowosolna | 674 | 5 | 167 | 502 |

Źródło danych: Bank Danych Lokalnych (www.bdl.stat.gov.pl)- stan na 31.12.2015 r.

II.2.1.6 – Strefa społeczna

II.2.1.6.1 – Bezpieczeństwo

Od stycznia do grudnia 2015 r., na terenie Powiatu Łódzkiego Wschodniego stwierdzono ogółem 971 przestępstw, z czego 427 odnotowano na terenie KPP Koluszki, 250 na terenie KP Tuszyn, a pozostałych 294 przestępstw na terenie KP Rzgów. Wskaźnik dynamiki przestępstw na obszarze Powiatu wyniósł 88,59 %. Odnotowano o 125 przestępstw mniej niż w roku 2014. W KPP Powiatu Łódzkiego Wschodniego oraz podległych komisariatach wszczęto 1165 postępowań przygotowawczych (w tym 92 przestępstwa gospodarcze), z czego w Koluszkach – 580 postępowań, KP Tuszyn – 253, KP Rzgów – 332. Dynamika postępowań w tym okresie wyniosła 93,95 % (Tab. nr 21). Liczba postawionych zarzutów wyniosła 342 (w tym 9 zarzutów postawionych osobom nieletnim). Najczęściej występującym zjawiskiem patologicznym wśród dzieci i młodzieży jest nierealizowanie obowiązku szkolnego.

Tabela nr 21 . Dynamika przestępstw stwierdzonych na terenie Powiatu Łódzkiego Wschodniego.

| Rodzaj przestępstwa | Dynamika [%] |
|------------------------|--------------|
| Kradzież rzeczy cudzej | 90,91 |
| Kradzież z włamaniem | 100 |
| Rozbój | 87,5 |
| Zabójstwa | 0 |
| Bójka i pobicie | 280 |
| Uszkodzenie mienia | 109,09 |
| Kradzież pojazdu | 89,47 |

Źródło danych: Sprawozdanie z działalności Komendy Powiatowej Policji Powiatu Łódzkiego Wschodniego (stan na 31.12.2015 r.)

W roku 2015 na terenie Powiatu ujawniono 102 nieletnich zagrożonych demoralizacją. Przeprowadzono 47 rozmów profilaktyczno – ostrzegawczych oraz przeprowadzono 88 spotkań z młodzieżą w ramach prowadzonych zadań prewencyjnych.

Realizowano krajowe programy profilaktyczne:

- **Krajowy Program Przeciwdziałania Przemocy w Rodzinie,**
- **Narodowy Program Profilaktyki i Rozwiązywania Problemów Alkoholowych,**
- **Krajowy Program Przeciwdziałania Narkomanii,**
- **Krajowy Program Zwalczania i Zapobiegania Handlowi Ludźmi,**
- **Krajowy Program zwalczania AIDS i Zapobiegania Zakażeniom HIV,**

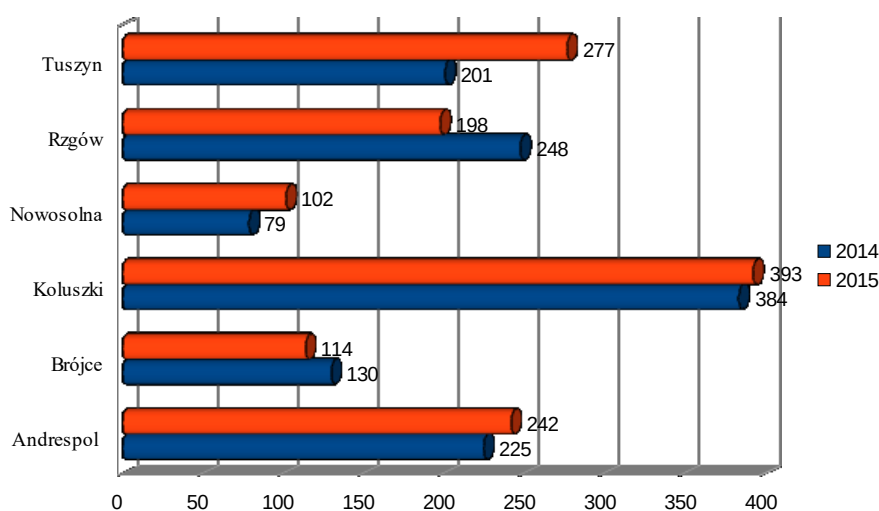
- Rządowy program „Bezpieczna i przyjazna szkoła”,
- Rządowy program ograniczenia przestępczości i aspołecznych zachowań "Razem bezpieczniej".

Na terenie Powiatu Komenda Powiatowa Państwowej Straży Pożarnej w Koluszkach odnotowała 1326 zdarzeń w tym:

- pożary – 412 (w porównaniu do 2014 roku liczba pożarów wzrosła o 103), co stanowi 31 % ogółu zdarzeń w Powiecie,
- miejscowe zagrożenia – 871 (w porównaniu do 2014 roku liczba zmniejszyła się o 56), co stanowi 66 % ogółu zdarzeń w Powiecie,
- alarmy fałszywe – 43 (w porównaniu do roku 2014 liczba zmniejszyła się o 12), co stanowi około 3 % ogółu zdarzeń w Powiecie.

Biorąc pod uwagę wszystkie zdarzenia zaistniałe na terenie Powiatu Łódzkiego Wschodniego w 2015 roku w porównaniu do roku 2014 ilość ich wzrosła o 59. Jedną z ważniejszych przyczyn wzrostu pożarów była pogoda, która w 2015 roku w okresie letnim kształtowała wysokie temperatury oraz słoneczne dni. Duża liczba zagrożeń związana była z ruchem drogowym, gdzie PSP odnotowała 146 zdarzeń (w 2014 roku liczba zdarzeń wynosiła 139). Na obszarze Powiatu wystąpiło 1326 zdarzeń – w kolejności od największej do najmniejszej ilości zdarzeń Powiat Łódzki Wschodni plasuje się na 9 pozycji.

Wykres nr 3. Działania ratownicze w rozbiciu na poszczególne gminy w roku 2014 i 2015



Źródło danych: Sprawozdanie rzeczowo – finansowe z wykonania planu finansowego w 2015 roku (Komenda Powiatowa PSP)

Według powyższego wykresu największą ilość zdarzeń zanotowano na terenie gminy

Koluszki (393).

Nadzór nad bezpieczeństwem sanitarno – epidemiologicznym sprawowany jest przez Powiatową Stację Sanitarno – Epidemiologiczną. Dotyczył on: sytuacji epidemiologicznej chorób zakaźnych, oceny wykonywania szczepień ochronnych, podmiotów leczniczych, higieny komunalnej, gospodarki odpadami, bezpieczeństwa żywności i żywienia, stanu sanitarnego placówek oświatowo – wychowawczych, higieny pracy, zapobiegawczego nadzoru sanitarno – inwestycyjnego.

Instytucją prowadzącą zadania z zakresu nadzoru ochrony zdrowia zwierząt i zwalczania chorób zakaźnych zwierząt, identyfikacji i rejestracji zwierząt oraz systemu wzajemnej zgodności, higieny zwierząt rzeźnych, żywności pochodzenia zwierzęcego, pasz i ubocznych produktów pochodzenia zwierzęcego jest Powiatowy Inspektorat Weterynarii.

Powiatowy Inspektorat Nadzoru Budowlanego realizuje zadania określone w *Ustawie z dn. 7 lipca 1994 r. Prawo budowlane (t.j. Dz. U. z 2016, poz. 290)*.

Zadania oraz zasady działania i finansowania zadań zarządzania kryzysowego określa *Ustawa z dnia 26 kwietnia 2007 r. o zarządzaniu kryzysowym (t.j. Dz.U. z 2013 r., poz. 1166)* Organem właściwym w sprawach zarządzania kryzysowego na obszarze Powiatu Łódzkiego Wschodniego jest Starosta jako Przewodniczący Powiatowego Zespołu Zarządzania.

W celu realizacji zadań Starosty w zakresie zwierzchnictwa nad powiatowymi służbami, inspekcjami i strażami oraz zadań określonych w ustawach w zakresie porządku publicznego i bezpieczeństwa obywateli utworzona została Komisja Bezpieczeństwa i Porządku w Powiecie Łódzkim Wschodnim (*zgodnie z art. 38a ustawy z dnia 5 czerwca 1998 roku o samorządzie powiatowym*).

II.2.1.6.2 - Oświata

Do zadań własnych Powiatu Łódzkiego Wschodniego należy prowadzenie szkół ponadgimnazjalnych/ponadpodstawowych, szkół specjalnych, specjalnego ośrodka szkolno – wychowawczego oraz poradni psychologiczno – pedagogicznej.

Poniżej przedstawiony jest wykaz i rozmieszczenie szkół i placówek na terenie Powiatu:

1) prowadzonych przez Powiat Łódzki Wschodni

- Miasto Koluszki

- I Liceum Ogólnokształcące im. Henryka Sienkiewicza ul. T. Kościuszki 16 w Koluszkach
- Zespół Szkół Ponadgimnazjalnych nr 1 ul. Wigury 2 w Koluszkach
 - ✓ Technikum nr 1
 - ✓ Branżowa Szkoła I stopnia z oddziałami Zasadniczej Szkoły Zawodowej (szkoła ponadpodstawowa)
- Zespół Szkół Ponadgimnazjalnych nr 2 ul. Budowlanych 8 w Koluszkach
 - ✓ Technikum nr 2
 - ✓ II Liceum Ogólnokształcące
- Specjalny Ośrodek Szkolno – Wychowawczy ul. Budowlanych 8 w Koluszkach
 - ✓ Szkoła Podstawowa nr 3 Specjalna w Koluszkach z oddziałami Gimnazjum nr 3 specjalnego w Koluszkach
 - ✓ Szkoła Specjalna Przystosowująca do Pracy w Koluszkach (szkoła ponadpodstawowa)
 - ✓ Internat
- Poradnia Psychologiczno – Pedagogiczna, ul. Korczaka 5 (zamiejscowe stanowiska pracy w Tuszynie, ul. Żeromskiego 31) w Koluszkach

2) wpisanych do Ewidencji szkół i placówek niepublicznych prowadzonej przez Starostę Łódzkiego Wschodniego:

- „Progress” Niepubliczna Poradnia Psychologiczno – Pedagogiczna w Koluszkach, ul. 11 Listopada,
- Niepubliczna Poradnia Psychologiczno – Pedagogiczna „Smile” w Andrespolu, ul. Rokicińska 146.

W liceach ogólnokształcących utworzono klasy o rozszerzeniach programowych w następujących przedmiotach:

- matematyka, język angielski, informatyka,
- matematyka, język angielski, fizyka,
- biologia, chemia, matematyka,
- język polski, WOS, historia,
- język polski, język angielski, biologia,
- język angielski, matematyka, chemia,
- język angielski, matematyka, geografia,
- język polski, WOS, geografia,

- język angielski, historia, WOS,
- język angielski, WOS, geografia,
- język angielski, matematyka, informatyka.

W technikach kształci się w zawodach:

- technik elektryk,
- technik informatyk,
- technik pojazdów samochodowych,
- technik mechanik,
- technik logistyk,
- technik mechatronik,
- technik teleinformatyk.

Branżowa Szkoła I stopnia kształci młodzież w następujących zawodach:

- mechanik pojazdów samochodowych, mechanik-monter maszyn i urządzeń
- klasa wielozawodowa.

Tabela nr 22. Liczba uczniów, oddziałów i pracowników placówek oświatowych

| SZKOŁY PONADGIMNAZJALNE | | | | | |
|---|--|----------------|------------------|---|---------------------------------------|
| Lp. | Szkoła | Liczba uczniów | Liczba oddziałów | Liczba zatrudnionych nauczycieli [etat] | Liczba pozostałych pracowników [etat] |
| 1 | I Liceum Ogólnokształcące w Koluszkach | 252 | 10 | 23,16 | 7,25 |
| 2 | Zespół Szkół Ponadgimnazjalnych nr 1 w Koluszkach | 154 | 7 | 18,93 | 9 |
| 3 | Zespół Szkół Ponadgimnazjalnych nr 2 w Koluszkach | 276 | 15 | 29,52 | 8 |
| RAZEM | | 682 | 32 | 71,61 | 24,25 |
| SZKOŁY SPECJALNE | | | | | |
| 5 | Specjalny Ośrodek Szkolno-Wychowawczy w Koluszkach | 50 | 9 | 29,77 | 10,25 |
| PORADNIA PSYCHOLOGICZNO- PEDAGOGICZNA W KOLUSZKACH | | | | | |
| 6 | Poradnia Psychologiczno- Pedagogiczna w Koluszkach | - | - | 13 | 4,10 |
| OGÓLEM | | 732 | 41 | 114,38 | 38,60 |

Źródło danych: Opracowanie własne na podstawie danych Starostwa Powiatowego w Łodzi

II.2.1.6.3 – Opieka zdrowotna

W gminach, na terenie Powiatu Łódzkiego Wschodniego znajdują się placówki służby zdrowia, które zapewniają mieszkańcom podstawową opiekę medyczną. Jedyne gmina Nowosolna nie posiada gminnego ośrodka zdrowia- tu pacjenci leczą się głównie w ośrodkach w Łodzi i Brzezinach. Zakłady opieki zdrowotnej w Powiecie zatrudniają lekarzy podstawowej opieki zdrowotnej, lekarzy specjalistów (w wielu specjalnościach) oraz pielęgniarki środowiskowe i położne.

Na terenie Powiatu Łódzkiego Wschodniego działają niżej wymienione zakłady opieki zdrowotnej:

- Gmina Andrespol:
 - Gminna Przychodnia Zdrowia w Andrespolu,
 - NZOZ „Medar” Pro Sp. z o. o.w Andrespolu,
 - NZOZ „Farm – Med.” w Justynowie,
 - Centrum Medyczne MEDINEA w Kraszewie
- Gmina Brójce:
 - Samodzielny Publiczny Zakład Opieki Zdrowotnej w Brójcach z/s w Kurowicach
 - Punkt Lekarski w Brójcach
- Gmina Koluszki:
 - NZOZ „Med. – Kol” w Koluszkach,
 - NZOZ Przychodnia Lekarska „Zdrowie” w Koluszkach,
 - NZOZ „Eskulap” w Koluszkach,
 - NZOZ „Eskulap” – Filia w Gałkowie Dużym.
- Gmina Tuszyn:
 - Samorządowa Przychodnia Zdrowia w Tuszynie,
 - Tuszyńskie Centrum Medyczne Ucińscy sp. j. w Tuszynie,
 - NZOZ „MEDAN” s.c. .
- Gmina Rzgów:
 - Gminna Przychodnia Zdrowia w Rzgowie
- Gmina Nowosolna
 - brak ZOZ – mieszkańcy gminy najczęściej korzystają z ZOZ np. w Łodzi, Strykowie, Brzezinach

II.2.1.6.4 – Opieka społeczna

Nadzór nad działalnością jednostek specjalistycznego poradnictwa oraz domów pomocy społecznej i jednostek interwencji kryzysowej realizuje Powiatowe Centrum Pomocy Rodzinie.

Dla Powiatu Łódzkiego Wschodniego jednostkami udzielającymi mieszkańcom pomocy społecznej są:

- Dom Pomocy Społecznej w Koluszkach – przy Stowarzyszeniu Serc Jezusa i Maryi w Koluszkach. Przeznaczony jest dla 46 osób.
- Dom Pomocy Społecznej w Lisowicach – dla niepełnosprawnych intelektualnie osób. Posiada on 59 miejsc statutowych.
- Dom Pomocy Społecznej w Wiśniowej Górze – dla osób przewlekłe psychicznie chorych. Posiada 134 miejsca statutowe. Największa liczba mieszkańców pochodzi z miasta Łodzi i wynosi 43,28 % spośród wszystkich mieszkańców DPS.

Zapewniają one opiekę całodobową ludziom starszym, osobom chorym psychicznie i niepełnosprawnym intelektualnie.

Powiatowe Centrum Pomocy Rodzinie zapewnia pomoc i wsparcie osobom sprawującym rodzinną pieczę zastępczą, w szczególności w ramach grup wsparcia oraz rodzin pomocowych. Organizuje oraz prowadzi rodzinne domy dziecka przy pomocy wolontariuszy oraz współpracuje ze środowiskiem lokalnym, w szczególności z ośrodkami pomocy społecznej, sądami rodzinnymi, kuratorami sądowymi, szkołami, przedszkolami, poradniami psychologiczno – pedagogicznymi. Centrum ma za zadanie zapewnienie pomocy prawnej osobom sprawującym rodzinną pieczę zastępczą, w szczególności w zakresie prawa rodzinnego.

Zespół ds. pieczy zastępczej zajmuje się rodzinami zastępczymi oraz zapewnia opiekę dzieciom, których rodzice są ograniczeni we władzy rodzicielskiej lub jej pozbawieni. Do jego zadań należy również bezpośrednia realizacja zadań związanych z organizacją zastępczych form opieki nad dziećmi pozbawionymi opieki i wychowania ze strony rodziców biologicznych.

Zespół prowadzi nabór kandydatów do pełnienia funkcji rodziny zastępczej zawodowej, niezawodowej oraz prowadzenia rodzinnego domu dziecka. Kwalifikuje on osoby kandydujące do pełnienia funkcji rodziny zastępczej oraz wydaje zaświadczenia.

Struktura rodzin zastępczych na dzień 31 grudnia 2015 r. przedstawiała się następująco:

- a) rodziny zawodowe – 11; liczba dzieci – 33,
- b) rodzinny dom dziecka – 1; liczba dzieci – 4,
- c) rodziny niezawodowe – 33; liczba dzieci – 41, w tym 7 pełnoletnich,
- d) rodziny spokrewnione – 51; liczba dzieci 70, w tym 16 pełnoletnich.

Łącznie 96 rodzin zastępczych zapewniało opiekę i wychowanie 148 dzieciom (105 dzieci z terenu Powiatu Łódzkiego Wschodniego, w tym 23 pełnoletnim).

Dodatkowo poza Powiatem umieszczonych było 35 dzieci, w tym 24 w rodzinach zastępczych i 11 w placówkach opiekuńczo-wychowawczych.

Zatem według stanu na dzień 31 grudnia 2015 r. 140 dzieci z terenu Powiatu Łódzkiego Wschodniego pozostawało w pieczy zastępczej.

Przy Centrum działa Powiatowy Zespół ds. Orzekania o Niepełnosprawności, na podstawie odrębnych przepisów, którego pracą kieruje Przewodniczący Zespołu.

Zespół ds. orzekania o niepełnosprawności w 2015 r. odbył 243 posiedzenia. Rozpatrzył on 3806 wniosków, z czego 158 wniosków dotyczyło umorzeń z powodu: zgonu, niestawiennictwa, wycofania wniosku, nieuzupełnienia dokumentacji medycznej, zawieszenia postępowania.

Pozostałe sprawy (w liczbie 3648) zostały rozpatrzone w formie wydania orzeczenia. W przypadku osób dorosłych wydano 3169 orzeczeń o zaliczeniu do stopnia niepełnosprawności, 58 osób otrzymało orzeczenia o nie zaliczeniu do stopnia niepełnosprawności, a 22 osób otrzymało orzeczenia o odmowie ustalenia stopnia niepełnosprawności. Natomiast u dzieci liczba pozytywnych orzeczeń wyniosła 347, a 52 dzieci nie zostało zaliczonych do osób niepełnosprawnych.

W okresie od stycznia do grudnia 2015 r. wpłynęło łącznie 3421 wniosków o ustalenie niepełnosprawności i stopnia niepełnosprawności (3046 dla dorosłych i 375 dla dzieci).

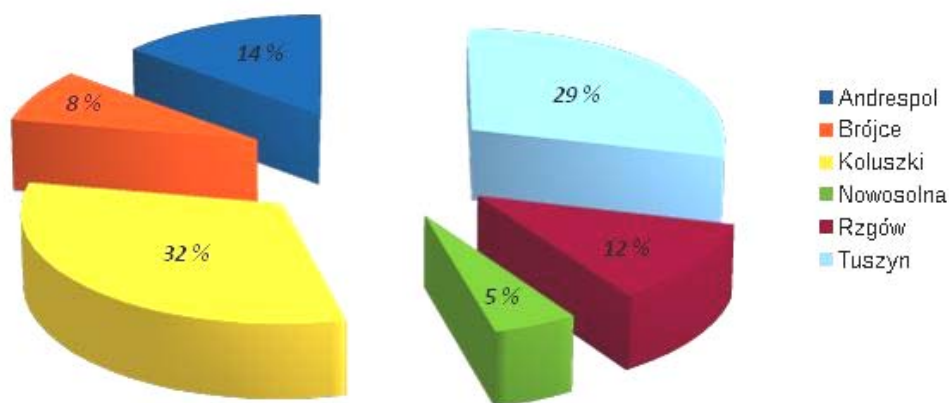
Powiatowe Centrum Pomocy Rodzinie jest koordynatorem Powiatowego Programu Przeciwdziałania Przemocy w Rodzinie oraz Ochrony Ofiar Przemocy w Rodzinie dla Powiatu Łódzkiego Wschodniego na lata 2011 – 2016 w oparciu o uchwałę nr 382/2011 Zarządu Powiatu Łódzkiego Wschodniego z dnia 5 października 2011 r.

Aktualnie Centrum realizuje zadania przeciwdziałania przemocy w rodzinie za pośrednictwem Punktu Interwencji Kryzysowej.

Ogółem w Powiecie liczba osób w gospodarstwach domowych korzystających z pomocy społecznej wg kryterium dochodowego i ekonomicznych grup wieku wyniosła

w 2014 roku 4 677. Najwięcej ludzi liczyła gmina Koluszki (1 491), a najmniejsza ilość osób zamieszkiwała gminę Nowosolna (237).

Wykres nr 4. Osoby korzystające z pomocy społecznej [%]

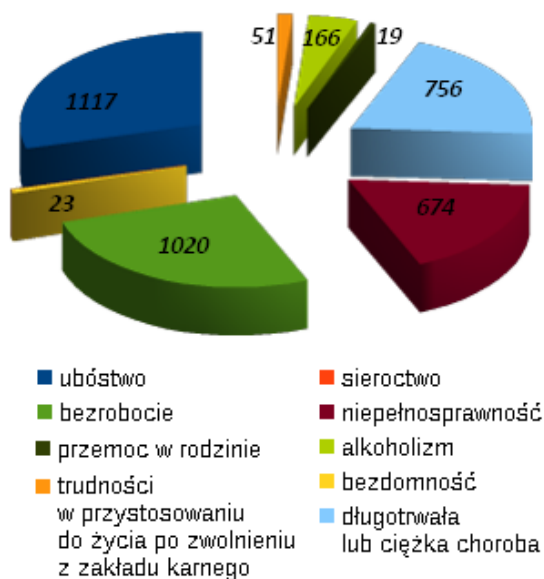


Źródło danych: Opracowanie własne na podstawie informacji pozyskanych z Banku Danych Lokalnych (www.bdl.stat.gov.pl)- stan na 31.12.2014 r.

Na terenie Powiatu Łódzkiego Wschodniego w 2014 roku zarejestrowano 3 826 rodzin, którym przyznano pomoc z powodów między innymi takich jak:

- ubóstwo,
- bezrobocie,
- przemoc w rodzinie,
- trudności w przystosowaniu do życia po zwolnieniu z zakładu karnego,
- sieroctwo,
- niepełnosprawność,
- alkoholizm,
- bezdomność,
- długotrwała lub ciężka choroba.

Wykres nr 5. Powody przyznania pomocy rodzinie



Źródło danych: Opracowanie własne na podstawie informacji pozyskanych z Banku Danych Lokalnych (www.bdl.stat.gov.pl)- stan na 31.12.2014 r.

W poniższych tabelach przedstawione są szczegółowe dane dotyczące udzielenia pomocy społecznej na terenie Powiatu w poszczególnych gminach (stan na 31.12.2015 r.)

Tabela nr 23. Pomoc społeczna udzielona rodzinom zaliczającym się do grup ryzyka z punktu widzenia powodów/ przyczyn przyznania pomocy

| Ośrodek | GOPS Andrespol | GOPS Brójce | MGOPS Rzgów | GOPS Nowosolna | MGOPS Koluszki | MGOPS Tuszyń | OGÓLEM |
|---|-------------------------------------|-----------------------------------|---------------------------------|-----------------------------------|-------------------------------------|-------------------------------------|---------------------------------|
| Bezrobocie i ubóstwo | Bezrobocie 111 Ubóstwo 171 | Bezrobocie 41 Ubóstwo 65 | Bezrobocie - Ubóstwo - | Bezrobocie 37 Ubóstwo 56 | Bezrobocie 403 Ubóstwo 316 | Bezrobocie 247 Ubóstwo 355 | Bezrobocie - Ubóstwo - |
| Bezradność w sprawach opiekuńczo-wychowawczych | 73 | 61 | - | 17 | 82 | 213 | - |
| Niepelnosprawność | 28 | 22 | - | 10 | 66 | 61 | - |
| Wielodzietność | 36 | 15 | - | 7 | 20 | 46 | - |
| Długotrwała lub ciężka choroba | 114 | 106 | - | 18 | 217 | 184 | - |
| Niepelnosprawność | 92 | 58 | 1648 | 35 | 169 | 189 | 2 191 |
| Potrzeba ochrony macierzyństwa | 31 | 20 | - | 20 | 69 | 41 | - |
| Przemoc w rodzinie | 2 | 3 | - | 0 | 3 | 2 | - |

Źródło danych: Opracowanie własne na podstawie informacji pozyskanych z GOPS/MGOPS na terenie Powiatu Łódzkiego Wschodniego - stan na 31.12.2015 r..
- brak danych

Tabela nr 24. Ilość rodzin i osób korzystających z pomocy

| Ośrodek | GOPS Andrespol | GOPS Brójce | MGOPS Rzgów | GOPS Nowosolna | MGOPS Koluszki | MGOPS Tuszyn | OGÓLEM |
|---|--------------------|--------------------|--------------------|--------------------|---------------------|-----------------|--------|
| Rodziny korzystające z pomocy | 259 | 135 | 233 | 186 | 1396 | 781 | 2 990 |
| Rodziny niepełne oraz wielodzietne | Niepełne 28 | Niepełne 22 | Niepełne 20 | Niepełne 16 | Niepełne 79 | - | - |
| | Wielodzietne 36 | Wielodzietne 15 | Wielodzietne 12 | Wielodzietne 44 | Wielodzietne 605 | | |
| Rodziny dotknięte przemocą oraz korzystające z niebieskiej karty | 2 | 25 | 30 | 14 | 46 | 2 | 119 |
| Liczba osób dotkniętych uzależnieniami | 16 | 39 | 128 | 10 | 43 | 19 | 255 |
| Liczba osób, które opuściły zakład karny | 5 | 2 | 8 | 2 | 16 | 7 | 40 |

Źródło danych: Opracowanie własne na podstawie informacji pozyskanych z GOPS/MGOPS na terenie Powiatu Łódzkiego Wschodniego - stan na 31.12.2015 r..

Tabela nr 25. Ilość przyznanych zasiłków/ świadczeń

| Ośrodek | GOPS Andrespol | GOPS Brójce | MGOPS Rzgów | GOPS Nowosolna | MGOPS Koluszki | MGOPS Tuszyn | OGÓLEM |
|--|-------------------|----------------|----------------|-------------------|-------------------|-----------------|--------|
| Z tytułu urodzenia dziecka | 71 | 18 | 100 | 26 | 50 | 55 | 320 |
| Z tytułu opieki nad dzieckiem w okresie korzystania z urlopu wychowawczego | 184 | 143 | 297 | 100 | 539 | 406 | 1 669 |
| Z tytułu samotnego wychowywania dziecka i utraty prawa do zasiłku dla bezrobotnych | 0 | 0 | 214 | 142 | 0 | 0 | 356 |
| Z tytułu samotnego wychowywania dziecka, kształcenia i rehabilitacji dziecka niepełnosprawnego | 0 | 168 | 235 | 153 | 1275 | 881 | 2 712 |
| Z tytułu rozpoczęcia roku szkolnego | 279 | 246 | 321 | 125 | 699 | 627 | 2 297 |
| Z tytułu podjęcia przez dziecko nauki poza miejscem zamieszkania | 544 | 675 | 663 | 295 | 944 | 1220 | 4 341 |
| Z tytułu bezrobocia | 17 903 | 153 | 284 | - | 0 | - | - |
| Z tytułu długotrwałej choroby | 8 138 | 26 | 24 | - | 0 | - | - |
| Z tytułu niepełnosprawności | 5 537 | 19 | 42 | - | 5858 | - | - |

Źródło danych: Opracowanie własne na podstawie informacji pozyskanych z GOPS/MGOPS na terenie Powiatu Łódzkiego Wschodniego - stan na 31.12.2015 r..

- brak danych

II.2.1.6.5 - Organizacje pozarządowe

Na terenie Powiatu Łódzkiego Wschodniego swoją siedzibę ma 207 stowarzyszeń oraz 11 fundacji. Najliczniejsza grupa organizacji i instytucji obejmuje swoimi działaniami teren gminy Koluszki, natomiast najmniej jest ich w gminie Brójce i Nowosolna.

Tabela nr 26. Organizacje pozarządowe w podziale na rodzaj oraz ich ilość w poszczególnych gminach

| | Gmina Koluszki | Gmina Nowosolna | Gmina Tuszyn | Gmina Rzgów | Gmina Andrespol | Gmina Brójce | Razem |
|--|-------------------|--------------------|-----------------|----------------|--------------------|-----------------|------------|
| Fundacje | 4 | 2 | 2 | 1 | 4 | - | 13 |
| Stowarzyszenia wpisane do Krajowego Rejestru Sądowego | 27 | 2 | 13 | 5 | 7 | 5 | 59 |
| Oddziały stowarzyszeń | 14 | 4 | 8 | 3 | 6 | 2 | 37 |
| Stowarzyszenia zwykłe | 5 | 5 | 2 | 4 | 3 | - | 19 |
| Kluby sportowe działające w formie stowarzyszeń (nieprowadzących działalności gospodarczej) | 4 | 2 | 5 | 3 | 1 | 1 | 16 |
| Uczniowskie kluby sportowe | 2 | 4 | 4 | 1 | 5 | - | 16 |
| Klub sportowe wpisane do Krajowego Rejestru Sądowego | 5 | 1 | 1 | 4 | 3 | - | 14 |
| Ochotnicze Straże Pożarne | 7 | 2 | 12 | 11 | 4 | 10 | 46 |
| Razem | 68 | 22 | 47 | 32 | 33 | 18 | 220 |

Źródło danych: Opracowanie własne na podstawie danych Starostwa Powiatowego w Łodzi
(stan na 17.10.2017 r.)

Co roku Rada Powiatu Łódzkiego Wschodniego przyjmuje program współpracy Powiatu Łódzkiego Wschodniego z organizacjami pozarządowymi i innymi podmiotami prowadzącymi działalność pożytku publicznego określający cele programu, przedmiot współpracy, listę zadań publicznych do realizacji w danym roku. Program współpracy ma za zadanie stworzenie warunków do zwiększenia aktywności obywatelskiej mieszkańców Powiatu oraz uzupełnienie działań Powiatu w zakresie nieobejmowanym przez strukturę samorządu. Na podstawie w/w programu Powiat realizuje zadania z zakresu pomocy społecznej, działania na rzecz osób niepełnosprawnych, podtrzymywania tradycji narodowej oraz rozwoju świadomości obywatelskiej, nauki, edukacji, oświaty i wychowania, kultury, sztuki, ochrony dóbr kultury i tradycji, upowszechniania kultury fizycznej i sportu, ekologii,

ochrony zwierząt i dziedzictwa przyrodniczego oraz ochrony i promocji zdrowia. Zadania objęte programem współpracy Powiat realizuje poprzez organizacje, współorganizacje, objęcie patronatem konkursów, zawodów sportowych, wystaw, festiwali, oraz fundowanie nagród i udzielanie informacji o planowanych kierunkach działania.

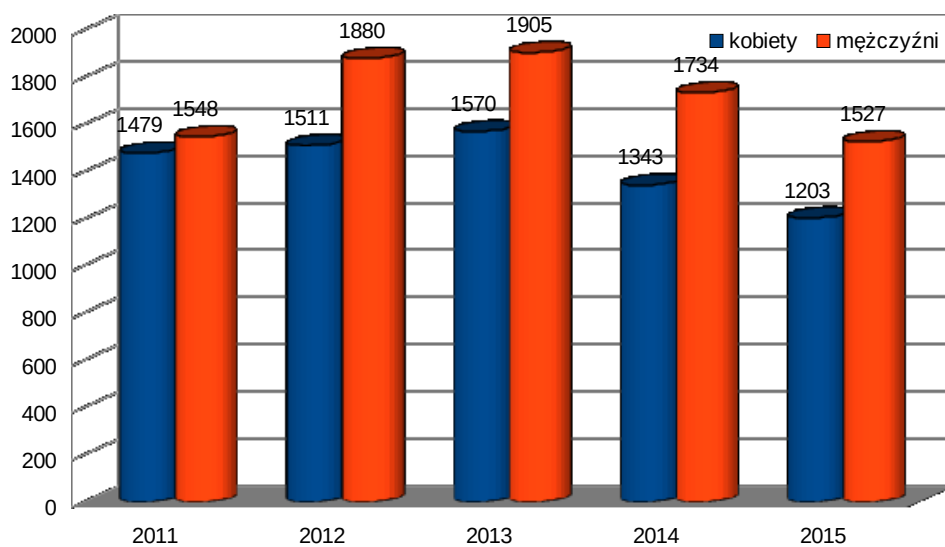
II.2.1.6.6 – Rynek pracy

II.2.1.6.6.a – Bezrobocie

W Powiecie Łódzkim Wschodnim na dzień 31.12.2015 r. liczba zarejestrowanych bezrobotnych wyniosła 2730 osób i była niższa o 347 osób w porównaniu z końcem grudnia 2014 roku (3077 bezrobotnych). Liczba bezrobotnych kobiet na dzień 31.12.2015 r. wyniosła 1203 osoby, co stanowi 44,1% w odniesieniu do ogółu bezrobotnych. Stopa bezrobocia dla Powiatu Łódzkiego Wschodniego kształtowała się w grudniu 2015 r. na poziomie 10,3%. W porównaniu do sytuacji z grudnia 2014 r. wysokość tego wskaźnika zmalała o 1,3 punktu procentowego.

Liczba zarejestrowanych osób z terenów wiejskich na dzień 31.12.2015 r. wynosiła 60,6% w stosunku do ogółu bezrobotnych. Osoby z prawem do zasiłku stanowią 15,9% w odniesieniu do ogółu zarejestrowanych na dzień 31.12.2015 r. W porównaniu do grudnia 2014 r. wysokość tego wskaźnika wzrosła o 0,6 punktu procentowego. Osoby pozostające bez pracy powyżej 12 miesięcy na koniec IV kwartału 2015 r. stanowiły 41% ogółu bezrobotnych (2730). 3,6% ogółu zarejestrowanych na koniec grudnia 2015 r. stanowiły osoby w okresie do 12 miesięcy od dnia ukończenia nauki, czyli 98 bezrobotnych, w tym 42 kobiety. Na koniec grudnia 2015 r. osoby bezrobotne bez zawodu stanowiły 17,8% w odniesieniu do ogółu zarejestrowanych – 486 osób, w tym 193 kobiety. Liczną grupą wśród zarejestrowanych bezrobotnych na koniec grudnia 2015 r. są osoby bez kwalifikacji zawodowych (926), co stanowi 33,9% ogółu bezrobotnych, w tym 424 kobiety.

Wykres nr 6. Liczba kobiet i mężczyzn w grupie bezrobotnych w latach 2011 – 2015



Źródło danych: Opracowanie własne na podstawie informacji pozyskanych z Banku Danych Lokalnych (www.bdl.stat.gov.pl).

Zgodnie z przeprowadzonym monitoringiem zawodów za I półrocze 2015 r. (tab. nr 27) opracowano w PUP Łódź – Wschód wykaz zawodów deficytowych i nadwyżkowych na lokalnym rynku pracy.

Tabela nr 27. Zawody deficytowe i nadwyżkowe w Powiecie Łódzkim Wschodnim – I półrocze 2015 r.

| Selekcja | Zaklasyfikowanie | Grupa elementarna |
|--------------------------------|------------------------------|---|
| Deficyt | Zawód maksymalnie deficytowy | Inżynierowie mechanicy |
| | Zawód deficytowy | Ratownicy medyczni |
| Nadwyżka | Zawód nadwyżkowy | Ślusarze i pokrewni |
| | | Elektrycy budowlani i pokrewni |
| | | Robotnicy wykonujący prace proste w budownictwie ogólnym |
| | | Pomoce i sprzętaczkę biurowe, hotelowe i pokrewne |
| | | Robotnicy wykonujący prace proste w przemyśle gdzie indziej niesklasyfikowani |
| | | Pielęgniarki bez specjalizacji lub w trakcie specjalizacji |
| | | Przedstawiciele handlowi |
| | Zawód maksymalnie nadwyżkowy | Pracownicy działów kadr |
| | | Zamiatacze i pokrewni |
| | | Malarze budowlani i pokrewni |
| | | Formierze odlewniczy i pokrewni |
| | | Technicy technologii chemicznej i pokrewni |
| | | Operatorzy maszyn wykończalniczych wyrobów włókienniczych |
| | | Posadzkarze, parkieciarze i glazurnicy |
| Jubilerzy, złotnicy i pokrewni | | |

Źródło danych: PUP Łódź – Wschód

Poziom wykształcenia i kwalifikacje zawodowe mają ogromne znaczenie na rynku pracy, na którym poszukuje się pracowników wykwalifikowanych do poziomu umożliwiającego natychmiastowe podjęcie pracy bez konieczności szkolenia, co oznacza, że szanse na znalezienie i utrzymanie zatrudnienia zwiększają się wraz ze wzrostem poziomu wykształcenia i kwalifikacji zawodowych.

Tabela nr 28. Bezrobotni według wykształcenia

| Wykształcenie | Ogółem | Kobiety |
|-------------------------------|-------------|-------------|
| wyższe | 315 | 220 |
| policealne i średnie zawodowe | 605 | 291 |
| licea ogólnokształcące | 332 | 196 |
| zasadnicze zawodowe | 682 | 248 |
| gimnazjalne i poniżej | 796 | 248 |
| Razem | 2730 | 1203 |

Źródło danych: PUP Łódź – Wschód (stan na 31.12.2015 r.)

Najwyższe bezrobocie na terenie Powiatu występuje w grupie osób z wykształceniem zawodowym i poniżej – wg stanu z końca grudnia 2015 r. wynosi 1478 osób, co stanowi 54,1% ogółu zarejestrowanych. Kolejną liczną grupę wśród pozostających bez pracy stanowią osoby z wykształceniem policealnym i średnim zawodowym – 605 osób, ogólnokształcącym – 332 osoby, natomiast z wyższym i licencjackim – 315 osób.

Wśród kategorii osób będących w szczególnej sytuacji na rynku pracy wyróżnia się osoby powyżej 50 roku życia, które stanowiły 32,1% ogółu zarejestrowanych na dzień 31.12.2015 r. 51,4% osób z tej kategorii pozostaje bez pracy powyżej 12 miesięcy. Napływ do bezrobocia tej kategorii osób wyniósł w okresie 01.01.-31.12.2015 r. 830 osób, odpływ 899. Spośród wyrejestrowanych 461 osób podjęło pracę (51,3% wyrejestrowanych w tej grupie). Osoby bezrobotne bez kwalifikacji zawodowych, stanowiły na koniec roku 34% (926 osób) w odniesieniu do ogółu zarejestrowanych.

Bezrobotni do 25 roku życia – według stanu na dzień 31.12.2015 r. w rejestrach bezrobotnych pozostawały 324 osoby, co stanowi 11,9% ogółu zarejestrowanych.

Tabela nr 29. Wybrane kategorie bezrobotnych, będących w szczególnej sytuacji na rynku pracy według gmin

| Wyszczególnienie | | Do 25 roku życia | Powyżej 50 roku życia | Długotrwale bezrobotni |
|------------------|-----------------|------------------|-----------------------|------------------------|
| 1 | Gmina Andrespol | 69 | 194 | 325 |
| 2 | Gmin Brójce | 27 | 53 | 106 |
| 3 | Gmina Nowosolna | 17 | 50 | 89 |
| 4 | Miasto Rzgów | 19 | 38 | 61 |
| 5 | Gmina Rzgów | 19 | 60 | 96 |
| 6 | Miasto Tuszyn | 40 | 125 | 237 |
| 7 | Gmina Tuszyn | 19 | 40 | 84 |
| 8 | Miasto Koluszki | 58 | 196 | 298 |
| 9 | Gmina Koluszki | 56 | 121 | 193 |
| Razem | | 324 | 877 | 1 489 |

Źródło danych: PUP Łódź – Wschód (stan na 31.12.2015 r.)

W porównaniu do grudnia 2014 r. ich liczba spadła o 122 osoby. W okresie od 01.01.2015 r. – 31.12.2015 r. do urzędu pracy zgłosiło się 918 bezrobotnych w wieku do 25 roku życia a wyrejestrowało się 980 osób, w tym z powodu podjęcia pracy 500 bezrobotnych (51% wyrejestrowanych w tej grupie) oraz z tytułu rozpoczęcia szkolenia 41 bezrobotnych, w tym w ramach bonu szkoleniowego 6 osób. Do odbycia stażu skierowano 174 bezrobotnych do 25 roku życia, w tym w ramach bonu stażowego 19 osób.

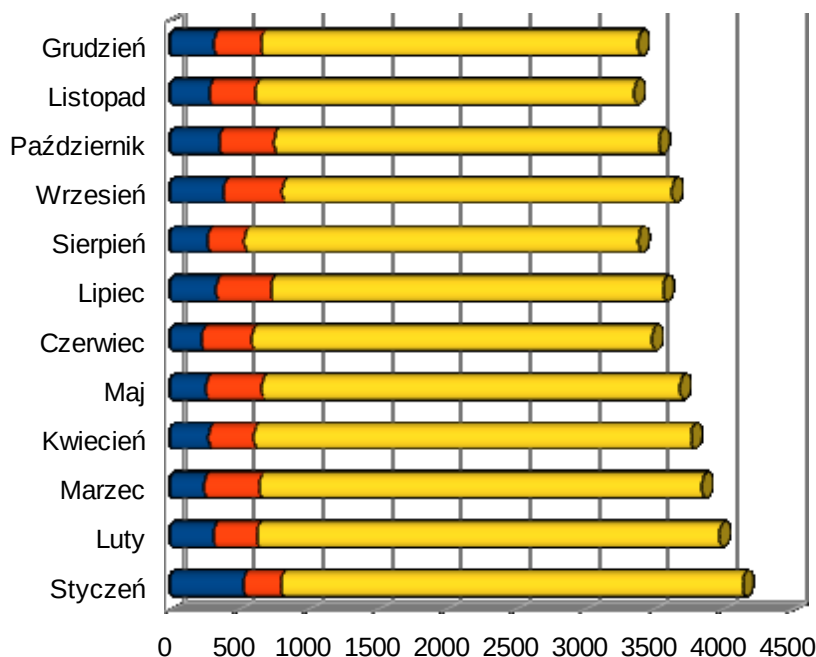
Liczba długotrwale bezrobotnych tj. osób pozostających w rejestrze urzędu pracy łącznie przez okres ponad 12 miesięcy w okresie ostatnich dwóch lat, kształtowała się w końcu grudnia 2015 r. na poziomie 1489 osób, a ich udział w ogólnej liczbie bezrobotnych wyniósł 54,5%. Napływ tej grupy do bezrobocia w analizowanym okresie 2015 r. kształtował się na poziomie 1488 osób, a odpływ wyniósł 1587 bezrobotnych. Pracę z tej kategorii bezrobotnych podjęło 808 osób, co stanowi 51% wyrejestrowanych z tej grupy. Z liczby tej w wyniku działań urzędu pracy, pracę subsydiowaną rozpoczęło 120 osób, szkolenie – 49 osób oraz skorzystały ze staży 164 osoby długotrwale bezrobotne.

Tabela nr 30. Napływ i odpływ bezrobotnych w poszczególnych miesiącach 2015 r.

| Okres 2015 | „Napływ” | „Odpływ” | Stan na koniec miesiąca |
|--------------------|----------|----------|-------------------------|
| Styczeń | 536 | 271 | 3342 |
| Luty | 320 | 312 | 3350 |
| Marzec | 253 | 397 | 3206 |
| Kwiecień | 285 | 327 | 3164 |
| Maj | 266 | 404 | 3026 |
| Czerwiec | 235 | 365 | 2896 |
| Lipiec | 338 | 396 | 2838 |
| Sierpień | 279 | 265 | 2852 |
| Wrzesień | 393 | 425 | 2820 |
| Październik | 361 | 398 | 2783 |
| Listopad | 291 | 332 | 2742 |
| Grudzień | 326 | 338 | 2730 |
| Razem | 3883 | 4230 | - |

Źródło danych: PUP Łódź – Wschód (stan na 31.12.2015 r.)

Wykres nr 7. Napływ i odpływ bezrobotnych w 2015 roku



Źródło danych: Opracowanie własne na podstawie informacji pozyskanych z Banku Danych Lokalnych (www.bdl.stat.gov.pl)- stan na 31.12.2015 r.

W okresie 01.01.2015 – 31.12.2015 r. zarejestrowano 3883 osoby, wyrejestrowano 4230 bezrobotnych, natomiast 2325 osób podjęło pracę, co stanowi 55% wszystkich wyłączeń z czego m.in.:

- zatrudnienie niesubsydiowane – 1925,
- zatrudnienie subsydiowane – 400.

Działając na podstawie *Ustawy o promocji zatrudnienia i instytucjach rynku pracy z 20.04.2004 roku* urząd realizuje aktywne formy przeciwdziałania bezrobociu. Programy aktywne zmierzają do łagodzenia skutków bezrobocia przez aktywizację bezrobotnych oraz zwiększanie ich szans na uzyskanie normalnej pracy.

II.2.2 – Identyfikacja najważniejszych problemów występujących w Powiecie (Analiza SWOT)

Scharakteryzowana sytuacja społeczno – gospodarcza Powiatu Łódzkiego Wschodniego pozwala na określenie najistotniejszych problemów, które wymagają podjęcia szeregu działań, stanowiących narzędzia do rozwiązania określonych problemów.

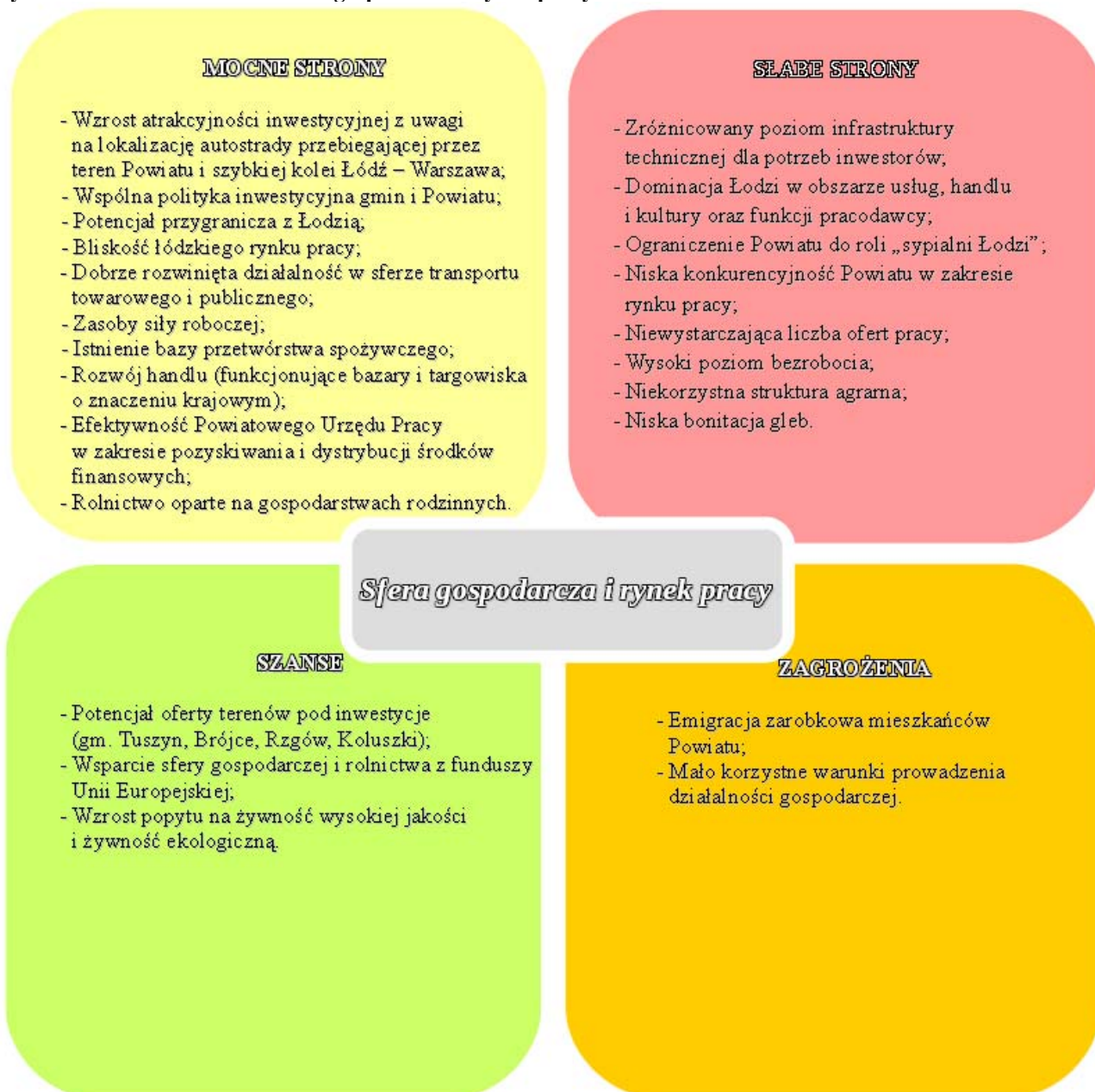
Zidentyfikowanymi problemami w Powiecie są:

- 1) Sfera społeczna.
- 2) Bezrobocie.
- 3) Patologia społeczna.
- 4) Edukacja:
 - demografia
 - szkolnictwo zawodowe
- 5) Problemy środowiskowe.

Szczegółowa analiza SWOT wykonana została w odniesieniu do czterech sfer nadrzędnych w procesie rozwoju Powiatu:

- 1) Sfera gospodarcza i rynek pracy.
- 2) Sfera społeczna.
- 3) Zasoby i powiązania funkcjonalno- przestrzenne.
- 4) Zarządzanie.

Rysunek 7. Analiza SWOT. Sfera gospodarcza i rynek pracy.



Źródło danych: Opracowanie własne

Rysunek 8. Analiza SWOT. Sfera społeczna.



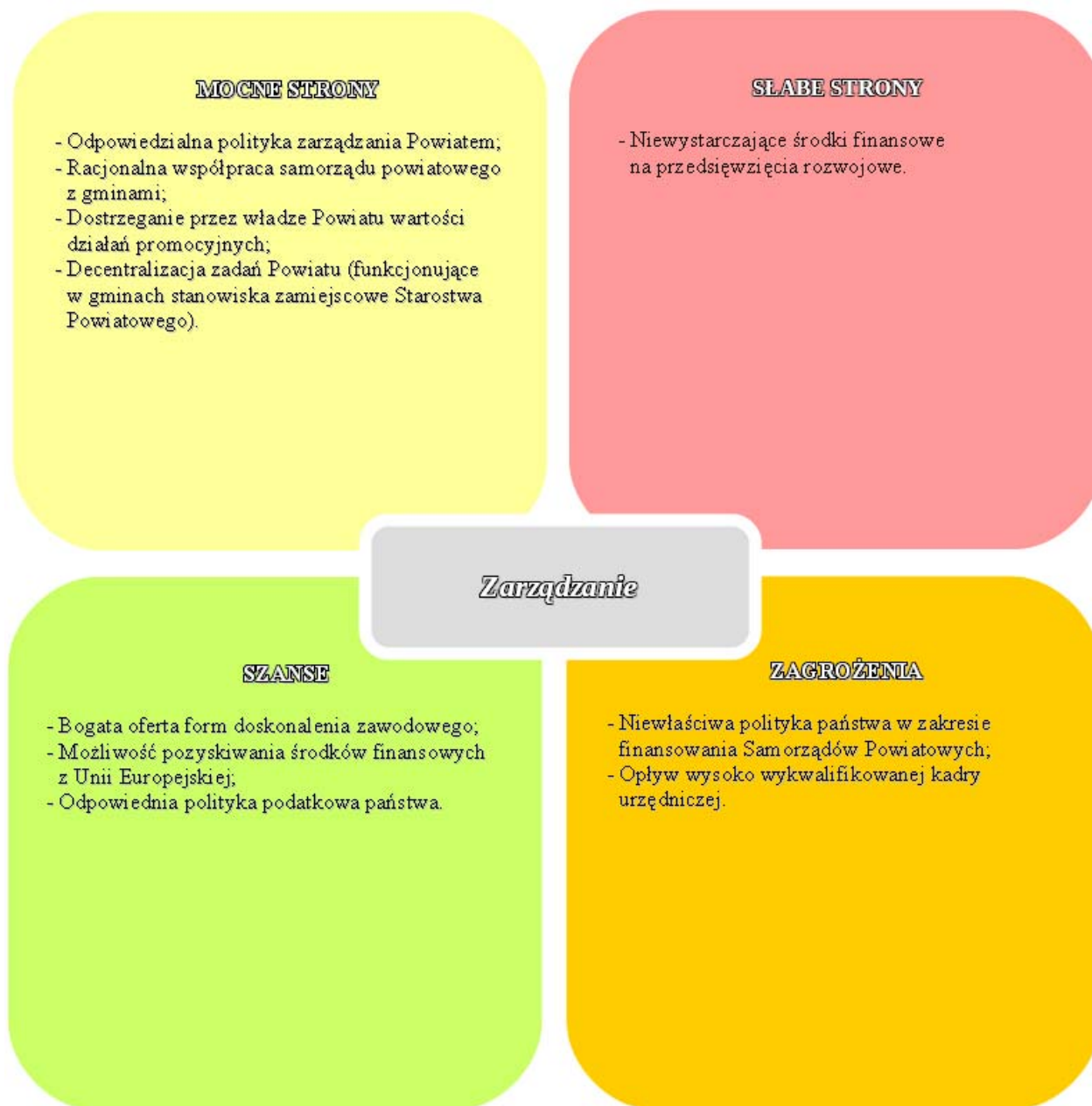
Źródło danych: Opracowanie własne

Rysunek 9. Analiza SWOT. Zasoby i powiązania funkcjonalno – przestrzenne.



Źródło: Opracowanie własne

Rysunek 10. Analiza SWOT. Zarządzanie.



Źródło: Opracowanie własne

II.3 – CELE STRATEGICZNE I OPERACYJNE ROZWOJU POWIATU

Celem rozwoju Powiatu Łódzkiego Wschodniego jest budowanie warunków zrównoważonego rozwoju dla podniesienia poziomu życia mieszkańców za pomocą wykorzystania potencjału gospodarczego, przyrodniczo- krajobrazowego i kulturowego.

Analizując bieżącą sytuację, uwarunkowania i potrzeby mieszkańców Powiatu Łódzkiego Wschodniego sformułowane zostały cele strategiczne operacyjne, których realizacja będzie miała miejsce w wieloletnim okresie rozwoju Powiatu, a urzeczywistnienie ich będzie uwarunkowane szeregiem występujących w tym czasie czynników zewnętrznych.

Wyznaczone cele strategiczne i operacyjne przedstawiają się następująco:

I. CEL STRATEGICZNY- Rozwój infrastruktury technicznej

Cel operacyjny I.1 Modernizacja i rozwój infrastruktury drogowej

Cel operacyjny I.2 Modernizacja budynków użyteczności publicznej

Cel operacyjny I.3 Rozwój infrastruktury ochrony środowiska i odnawialnych źródeł energii

Cel operacyjny I.4 Tworzenie systemu informacji o nieruchomości

II. CEL STRATEGICZNY- Poprawa jakości życia mieszkańców

Cel operacyjny II.1 Poprawa stanu i poczucia bezpieczeństwa mieszkańców

Cel operacyjny II.2 Promocja zdrowia

Cel operacyjny II.3 Wzmocnienie polityki prorodzinnej

Cel operacyjny II.4 Zapobieganie dysfunkcjonalności, wykluczeniu społecznemu i marginalizacji mieszkańców Powiatu

Cel operacyjny II.5 Rozwiązywanie problemów społecznych

III. CEL STRATEGICZNY- Rozwój szkolnictwa ponadgimnazjalnego

Cel operacyjny III.1 Dostosowanie szkolnictwa do potrzeb lokalnego rynku pracy i popularyzacja szkolnictwa zawodowego

Cel operacyjny III.2 Promocja szkolnictwa ponadgimnazjalnego

Cel operacyjny III.3 Współpraca z Łódzką Specjalną Strefą Ekonomiczną i uczelniami wyższymi

IV. CEL STRATEGICZNY - Aktywizacja lokalnego rynku pracy

Cel operacyjny IV.1 Wspieranie przedsiębiorczości lokalnej w celu tworzenia miejsc pracy

Cel operacyjny IV.2 Współpraca Powiatowego Urzędu Pracy ze szkołami ponadgimnazjalnymi i przedsiębiorcami w zakresie rynku pracy

V. CEL STRATEGICZNY- Promocja Powiatu

Cel operacyjny V.1 Kreowanie pozytywnego wizerunku Powiatu

Cel operacyjny V.2 Wspieranie działań służących umocnieniu tożsamości poprzez rozwój kultury, turystyki, rekreacji i sportu

VI. CEL STRATEGICZNY- Rozwój demokracji lokalnej

Cel operacyjny VI.1 Rozwój społeczeństwa informacyjnego

Cel operacyjny VI.2 Wspieranie rozwoju i działalności organizacji pozarządowych

Cel operacyjny VI.3 Rozwój instytucji samorządu społecznego i gospodarczego

II.4 – ZADANIA ZMIERZAJĄCE DO REALIZACJI CELÓW PLANU ROZWOJU LOKALNEGO ORAZ DZIAŁANIA (W TYM DZIAŁANIA INWESTYCYJNE PRZEWDZIANE DO WYKONANIA W LATACH 2016- 2022 I W OKRESIE PO 2022 R.)

I. CEL STRATEGICZNY- Rozwój infrastruktury technicznej

Cel operacyjny I.1 Modernizacja i rozwój infrastruktury drogowej

Zadanie I.1.1. Budowa i przebudowa dróg, chodników, pomocniczej infrastruktury drogowej w celu zwiększenia bezpieczeństwa ruchu drogowego

Gmina Andrespol

Tabela nr 31. Zadanie I.1.1.- Działanie nr 1

| Nazwa działania | „Modernizacja odcinka drogi powiatowej nr 2906E, ul. Słowiańska w Bedoniu Wsi gm. Andrespol” – etap II |
|---|---|
| Zgodność z miejscowym planem zagospodarowania przestrzennego | Zachowana |
| Etapy realizacji działania wraz z przewidywanym czasem (harmonogramem) realizacji | Dokończenie inwestycji rozpoczętej w 2015r. Z dniem 1 stycznia 2018 r. droga uzyska kategorię drogi gminnej na mocy zgodnych uchwał Rady Powiatu Łódzkiego Wschodniego i Rady Gminy Andrespol Etap II długości 795 m do realizacji w 2016 i 2017 r. |
| Oczekiwane rezultaty | Poprawa bezpieczeństwa ruchu drogowego i dostępności dla rolniczego wykorzystania terenów przyległych |
| Instytucje i podmioty uczestniczące we wdrażaniu | Powiat Łódzki Wschodni Gmina Andrespol |
| Przewidywane nakłady do poniesienia | 3 690,00 – 2016 r. 721 568,00 (2017 r.) w tym: Powiat 360 784,00 zł Gmina 360 784,00 zł |

Źródło danych: Wydział Rozwoju Gospodarczego, Rolnictwa i Ochrony Środowiska - Starostwo Powiatowe w Łodzi

Tabela nr 32. Zadanie I.1.1.- Działanie nr 2

| Nazwa działania | „Przebudowa drogi powiatowej nr 1130E, ul. H. Sawickiej w gminie Andrespol” |
|---|--|
| Zgodność z miejscowym planem zagospodarowania przestrzennego | Zachowana |
| Etapy realizacji działania wraz z przewidywanym czasem (harmonogramem) realizacji | Długość 487 m zrealizowano w 2017r. |
| Oczekiwane rezultaty | Poprawa bezpieczeństwa ruchu drogowego i dostępności komunikacji zbiorowej |
| Instytucje i podmioty uczestniczące we wdrażaniu | Powiat Łódzki Wschodni Gmina Andrespol |
| Poniesione nakłady | 98 382,40 w tym: Powiat 49 191,20 zł Gmina 49 191,00 zł |

Źródło danych: Wydział Rozwoju Gospodarczego, Rolnictwa i Ochrony Środowiska - Starostwo Powiatowe w Łodzi

Tabela nr 33. Zadanie I.1.1.- Działanie nr 3

| Nazwa działania | Projekt przebudowy drogi powiatowej nr 2912E w Stróży na odcinku Gajowa – Krańcowa |
|---|--|
| Zgodność z miejscowym planem zagospodarowania przestrzennego | Zachowana |
| Etapy realizacji działania wraz z przewidywanym czasem (harmonogramem) realizacji | Długość 1 370 m. zrealizowano w 2016r. |
| Oczekiwane rezultaty | Przygotowanie dokumentacji do wniosku o dofinansowanie do PRGiPID w roku 2016 (przebudowa drogi w 2017 r.) |
| Instytucje i podmioty uczestniczące we wdrażaniu | Powiat Łódzki Wschodni |
| Poniesione nakłady | 7 240,16 zł |

Źródło danych: Wydział Rozwoju Gospodarczego, Rolnictwa i Ochrony Środowiska - Starostwo Powiatowe w Łodzi

Tabela nr 34. Zadanie I.1.1.- Działanie nr 4

| Nazwa działania | Wykonanie nakładki bitumicznej na drodze powiatowej nr 2912E na odcinku od ul. Kolumny do ul. Gajowej w Stróży gm. Andrespol |
|---|--|
| Zgodność z miejscowym planem zagospodarowania przestrzennego | Zachowana |
| Etapy realizacji działania wraz z przewidywanym czasem (harmonogramem) realizacji | Długość 800 m do realizacji w 2018r. |
| Oczekiwane rezultaty | Poprawa bezpieczeństwa ruchu drogowego i jakości komunikacji zbiorowej |
| Instytucje i podmioty uczestniczące we wdrażaniu | Powiat Łódzki Wschodni Gmina Andrespol |
| Przewidywane nakłady do poniesienia | 220 000,00 w tym: Środki do pozyskania z gminy 70 000,00 zł Powiat 150 000,00 zł |

Źródło danych: Wydział Rozwoju Gospodarczego, Rolnictwa i Ochrony Środowiska - Starostwo Powiatowe w Łodzi

Tabela nr 35. Zadanie I.1.1.- Działanie nr 5

| Nazwa działania | Wykonanie ciągu pieszo – rowerowego na drodze powiatowej nr 2911E ul. Marysińska od ul. Rokicińskiej do ul. Hulanki |
|---|---|
| Zgodność z miejscowym planem zagospodarowania przestrzennego | Zachowana |
| Etapy realizacji działania wraz z przewidywanym czasem (harmonogramem) realizacji | Długość 1 280 m do realizacji po 2018 r. |
| Oczekiwane rezultaty | Poprawa bezpieczeństwa ruchu drogowego i jakości komunikacji drogowej |
| Instytucje i podmioty uczestniczące we wdrażaniu | Powiat Łódzki Wschodni Gmina Andrespol |
| Przewidywane nakłady do poniesienia | 802 721 zł w tym: Powiat 401 361,00 zł Środki do pozyskania z gminy 401 360,00 zł |

Źródło danych: Wydział Rozwoju Gospodarczego, Rolnictwa i Ochrony Środowiska - Starostwo Powiatowe w Łodzi

Tabela nr 36. Zadanie I.1.1.- Działanie nr 6

| Nazwa działania | Projekt przebudowy drogi powiatowej nr 2912E na odcinku Stróża-Wola Rakowa |
|---|---|
| Zgodność z miejscowym planem zagospodarowania przestrzennego | Zachowana |
| Etapy realizacji działania wraz z przewidywanym czasem (harmonogramem) realizacji | Długość 1 370 m. zrealizowano w 2016r. |
| Oczekiwane rezultaty | Przygotowanie dokumentacji do wniosku o dofinansowanie do PRGiPID w roku 2016 |
| Instytucje i podmioty uczestniczące we wdrażaniu | Powiat Łódzki Wschodni |
| Poniesione nakłady | 13 967,94 zł |

Źródło danych: Wydział Rozwoju Gospodarczego, Rolnictwa i Ochrony Środowiska - Starostwo Powiatowe w Łodzi

Tabela nr 37. Zadanie I.1.1.- Działanie nr 7

| Nazwa działania | Wykonanie nakładki bitumicznej na drodze powiatowej nr 2923E w miejscowości Bukowiec |
|---|---|
| Zgodność z miejscowym planem zagospodarowania przestrzennego | Zachowana |
| Etapy realizacji działania wraz z przewidywanym czasem (harmonogramem) realizacji | Długość 810 m do realizacji po 2018r. |
| Oczekiwane rezultaty | Poprawa bezpieczeństwa ruchu drogowego i jakości komunikacji drogowej |
| Instytucje i podmioty uczestniczące we wdrażaniu | Powiat Łódzki Wschodni Gmina Andrespol |
| Przewidywane nakłady do poniesienia | 220 000,00 w tym: Powiat 110 000,00 zł Środki do pozyskania z gminy 110 000,00 zł |

Źródło danych: Wydział Rozwoju Gospodarczego, Rolnictwa i Ochrony Środowiska - Starostwo Powiatowe w Łodzi

Tabela nr 38. Zadanie I.1.1.- Działanie nr 8

| Nazwa działania | Budowa chodnika w drodze powiatowej nr 2912E ul. Tuszyńskiej w Stróży |
|---|--|
| Zgodność z miejscowym planem zagospodarowania przestrzennego | Zachowana |
| Etapy realizacji działania wraz z przewidywanym czasem (harmonogramem) realizacji | Do realizacji w 2017 r. |
| Oczekiwane rezultaty | Poprawa bezpieczeństwa ruchu drogowego i jakości komunikacji drogowej |
| Instytucje i podmioty uczestniczące we wdrażaniu | Powiat Łódzki Wschodni Gmina Andrespol |
| Przewidywane nakłady do poniesienia | 15 808,80 |

Źródło danych: Wydział Rozwoju Gospodarczego, Rolnictwa i Ochrony Środowiska - Starostwo Powiatowe w Łodzi

Tabela nr 39. Zadanie I.1.1.- Działanie nr 9

| Nazwa działania | Przebudowa drogi powiatowej nr 2912E na odcinku Stróża – Wola Rakowa |
|---|---|
| Zgodność z miejscowym planem zagospodarowania przestrzennego | Zachowana |
| Etapy realizacji działania wraz z przewidywanym czasem (harmonogramem) realizacji | Gmina Andrespol: Długość 1 370 m na odcinku ul. Gajowa – ul. Krańcowa, zrealizowano w 2017 r. |
| Oczekiwane rezultaty | Poprawa bezpieczeństwa ruchu drogowego i jakości komunikacji drogowej |
| Instytucje i podmioty uczestniczące we wdrażaniu | Powiat Łódzki Wschodni Gmina Andrespol |
| Poniesione nakłady | 952 061,53 zł w tym: Powiat 287 687,71 zł Gmina Andrespol 224 410,56 zł PRGiPID 439 963,26 zł (środki do pozyskania) |

Źródło danych: Wydział Rozwoju Gospodarczego, Rolnictwa i Ochrony Środowiska - Starostwo Powiatowe w Łodzi

Gmina Brójce

Tabela nr 40. Zadanie I.1.1.- Działanie nr 10

| Nazwa działania | Projekt przebudowy drogi powiatowej nr 2912E w Woli Rakowej na odcinku Krańcowa – droga wojewódzka nr 714 |
|---|--|
| Zgodność z miejscowym planem zagospodarowania przestrzennego | Zachowana |
| Etapy realizacji działania wraz z przewidywanym czasem (harmonogramem) realizacji | Długość 1 260 m. zrealizowano w 2016r. |
| Oczekiwane rezultaty | Przygotowanie dokumentacji do wniosku o dofinansowanie do PRGiPID w roku 2016 (przebudowa drogi w 2017 r.) |
| Instytucje i podmioty uczestniczące we wdrażaniu | Powiat Łódzki Wschodni |
| Poniesione nakłady | 6 658,84 zł |

Źródło danych: Wydział Rozwoju Gospodarczego, Rolnictwa i Ochrony Środowiska - Starostwo Powiatowe w Łodzi

Tabela nr 41. Zadanie I.1.1.- Działanie nr 11

| Nazwa działania | „Modernizacja drogi powiatowej nr 2926E w miejscowości Pałczew i Wola Rakowa” |
|---|--|
| Zgodność z miejscowym planem zagospodarowania przestrzennego | Zachowana |
| Etapy realizacji działania wraz z przewidywanym czasem (harmonogramem) realizacji | Długość drogi do przebudowy 4 745 m zrealizowano w 2016r., w tym: utwardzenie poboczy i odmulenie rowów, nakładka bitumiczna na długości 2 710 m + 600 m = 3 310 m |
| Oczekiwane rezultaty | Poprawa bezpieczeństwa ruchu drogowego i dostępności dla rolniczego wykorzystania terenów przyległych |
| Instytucje i podmioty uczestniczące we wdrażaniu | Powiat Łódzki Wschodni Gmina Brójce |
| Poniesione nakłady | 521 381,38 w tym: Powiat 210 690,69 zł Gmina Brójce 260 690,69 zł Gmina Andrespol 50 000,00 zł |

Źródło danych: Wydział Rozwoju Gospodarczego, Rolnictwa i Ochrony Środowiska - Starostwo Powiatowe w Łodzi

Tabela nr 42. Zadanie I.1.1.- Działanie nr 12

| Nazwa działania | Przebudowa drogi powiatowej nr 2923E na odcinku z Wardzyna w kierunku Brójce |
|---|--|
| Zgodność z miejscowym planem zagospodarowania przestrzennego | Zachowana |
| Etapy realizacji działania wraz z przewidywanym czasem (harmonogramem) realizacji | Kontynuacja przebudowy drogi nr 2923E rozpoczętej w 2015r. Długość 900 m do realizacji po 2018 r. |
| Oczekiwane rezultaty | Poprawa bezpieczeństwa ruchu drogowego i dostępności dla rolniczego wykorzystania terenów przyległych |
| Instytucje i podmioty uczestniczące we wdrażaniu | Powiat Łódzki Wschodni Gmina Brójce |
| Przewidywane nakłady do poniesienia | 435 000,00 w tym: Powiat 187 500,00 zł Środki do pozyskania z gminy 187 500,00 zł Województwo 60 000,00 zł (zakładane dofinansowanie z funduszu ochrony gruntów rolnych) |

Źródło danych: Wydział Rozwoju Gospodarczego, Rolnictwa i Ochrony Środowiska - Starostwo Powiatowe w Łodzi

Tabela nr 43. Zadanie I.1.1.- Działanie nr 13

| Nazwa działanie | Wykonanie nakładki bitumicznej na drodze powiatowej nr 2923E od drogi wojewódzkiej nr 714 do miejscowości Wygoda |
|---|--|
| Zgodność z miejscowym planem zagospodarowania przestrzennego | Zachowana |
| Etapy realizacji działania wraz z przewidywanym czasem (harmonogramem) realizacji | Nakładka bitumiczna na długości 2900 m, zrealizowano w 2017r. |
| Oczekiwane rezultaty | Poprawa bezpieczeństwa ruchu drogowego i jakości komunikacji drogowej |
| Instytucje i podmioty uczestniczące we wdrażaniu | Powiat Łódzki Wschodni Gmina Brójce |
| Poniesione nakłady | 749 668,71 w tym: Powiat 392 058,71 zł Gmina 240 000,00 zł Województwo Łódzkie 117 610,00 zł |

Źródło danych: Wydział Rozwoju Gospodarczego, Rolnictwa i Ochrony Środowiska - Starostwo Powiatowe w Łodzi

Tabela nr 44. Zadanie I.1.1.- Działanie nr 14

| Nazwa działania | Budowa chodnika w drodze powiatowej nr 2923E od drogi wojewódzkiej nr 713 do miejscowości Wygoda |
|---|---|
| Zgodność z miejscowym planem zagospodarowania przestrzennego | Zachowana |
| Etapy realizacji działania wraz z przewidywanym czasem (harmonogramem) realizacji | Długość 1 000 m, zrealizowano w 2017 r. |
| Oczekiwane rezultaty | Poprawa bezpieczeństwa drogowego w szczególności niechronionych uczestników ruchu drogowego |
| Instytucje i podmioty uczestniczące we wdrażaniu | Powiat Łódzki Wschodni Gmina Brójce |
| Poniesione nakłady | 363 062,66 w tym: Powiat 185 062,66 zł Gmina 178 000,00 zł |

Źródło danych: Wydział Rozwoju Gospodarczego, Rolnictwa i Ochrony Środowiska - Starostwo Powiatowe w Łodzi

Tabela nr 45. Zadanie I.1.1.- Działanie nr 15

| Nazwa działania | Przebudowa drogi powiatowej nr 2923E na odcinku z Wardzyna w kierunku Dalkowa |
|---|---|
| Zgodność z miejscowym planem zagospodarowania przestrzennego | Brak planu |
| Etapy realizacji działania wraz z przewidywanym czasem (harmonogramem) realizacji | Długość 1 050 m, do realizacji po 2018 r. |
| Oczekiwane rezultaty | Poprawa bezpieczeństwa ruchu drogowego i jakości komunikacji drogowej |
| Instytucje i podmioty uczestniczące we wdrażaniu | Powiat Łódzki Wschodni Gmina Brójce |
| Przewidywane nakłady do poniesienia | 500 000,00 w tym: Powiat 250 000,00 zł Środki do pozyskania z gminy 250 000,00 zł |

Źródło danych: Wydział Rozwoju Gospodarczego, Rolnictwa i Ochrony Środowiska - Starostwo Powiatowe w Łodzi

Tabela nr 46. Zadanie I.1.1.- Działanie nr 16

| Nazwa działania | Wykonanie projektu przebudowy odcinka drogi powiatowej nr 2915E w miejscowości Karpin |
|---|--|
| Zgodność z miejscowym planem zagospodarowania przestrzennego | Brak planu |
| Etapy realizacji działania wraz z przewidywanym czasem (harmonogramem) realizacji | Do realizacji w 2018 r. |
| Oczekiwane rezultaty | Poprawa bezpieczeństwa ruchu drogowego i jakości komunikacji drogowej |
| Instytucje i podmioty uczestniczące we wdrażaniu | Powiat Łódzki Wschodni Gmina Brójce |
| Przewidywane nakłady do poniesienia | 22 475,78 zł |

Źródło danych: Wydział Rozwoju Gospodarczego, Rolnictwa i Ochrony Środowiska - Starostwo Powiatowe w Łodzi

Tabela nr 47. Zadanie I.1.1.- Działanie nr 17

| Nazwa działania | Wykonanie nakładki bitumicznej na drodze powiatowej nr 2912E od drogi wojewódzkiej nr 714 do miejscowości Romanów |
|---|--|
| Zgodność z miejscowym planem zagospodarowania przestrzennego | Zachowana |
| Etapy realizacji działania wraz z przewidywanym czasem (harmonogramem) realizacji | Długość łączna 2 000 m do realizacji odcinkami po 2018r. |
| Oczekiwane rezultaty | Poprawa bezpieczeństwa ruchu drogowego i jakości komunikacji drogowej |
| Instytucje i podmioty uczestniczące we wdrażaniu | Powiat Łódzki Wschodni Gmina Brójce |
| Przewidywane nakłady do poniesienia | 600 000,00 w tym: Powiat 300 000,00 zł Środki do pozyskania z gminy 300 000,00 zł |

Źródło danych: Wydział Rozwoju Gospodarczego, Rolnictwa i Ochrony Środowiska - Starostwo Powiatowe w Łodzi

Tabela nr 48. Zadanie I.1.1.- Działanie nr 18

| Nazwa działania | Przebudowa drogi powiatowej nr 2912E na odcinku Stróża-Wola Rakowa |
|---|---|
| Zgodność z miejscowym planem zagospodarowania przestrzennego | Zachowana |
| Etapy realizacji działania wraz z przewidywanym czasem (harmonogramem) realizacji | Długość łączna 1260 m na odcinku ul. Krańcowa – droga wojewódzka nr 714, zrealizowano w 2017 r. |
| Oczekiwane rezultaty | Poprawa bezpieczeństwa ruchu drogowego i jakości komunikacji drogowej |
| Instytucje i podmioty uczestniczące we wdrażaniu | Powiat Łódzki Wschodni Gmina Brójce |
| Poniesione nakłady | 875 618,64 w tym: Powiat 264 644,90 zł Gmina 206 336,00 zł PRGiPID 404 637,74 |

Źródło danych: Wydział Rozwoju Gospodarczego, Rolnictwa i Ochrony Środowiska - Starostwo Powiatowe w Łodzi

Tabela nr 49. Zadanie I.1.1.- Działanie nr 19

| Nazwa działania | Przebudowa drogi powiatowej nr 2915E w miejscowości Karpin |
|---|--|
| Zgodność z miejscowym planem zagospodarowania przestrzennego | Zachowana |
| Etapy realizacji działania wraz z przewidywanym czasem (harmonogramem) realizacji | Budowa chodnika na długości 1460 m w 2018 r. Nakładka bitumiczna i chodnik 1 460 m do realizacji w 2018r. |
| Oczekiwane rezultaty | Poprawa bezpieczeństwa ruchu drogowego i jakości komunikacji drogowej |
| Instytucje i podmioty uczestniczące we wdrażaniu | Powiat Łódzki Wschodni Gmina Brójce |
| Przewidywane nakłady do poniesienia | 900 000,00 w tym: w tym: budowa chodnika 500 000,00 Powiat 250 000,00 zł Środki do pozyskania z gminy 250 000,00 zł nakładka bitumiczna Powiat 200 000,00 zł Środki do pozyskania z gminy 200 000,00 zł |

Źródło danych: Wydział Rozwoju Gospodarczego, Rolnictwa i Ochrony Środowiska - Starostwo Powiatowe w Łodzi

Tabela nr 50. Zadanie I.1.1.- Działanie nr 20

| Nazwa działania | Budowa chodnika w drodze powiatowej nr 2923E w Bukowcu Górnym |
|---|--|
| Zgodność z miejscowym planem zagospodarowania przestrzennego | Zachowana |
| Etapy realizacji działania wraz z przewidywanym czasem (harmonogramem) realizacji | Chodnik na długości 500 m do realizacji po 2018 r. |
| Oczekiwane rezultaty | Poprawa bezpieczeństwa drogowego w szczególności niechronionych uczestników ruchu drogowego |
| Instytucje i podmioty uczestniczące we wdrażaniu | Powiat Łódzki Wschodni Gmina Brójce |
| Przewidywane nakłady do poniesienia | 100 000,00 w tym: Powiat(dotacja) 50 000,00 zł Środki do pozyskania z gminy 50 000,00 zł |

Źródło danych: Wydział Rozwoju Gospodarczego, Rolnictwa i Ochrony Środowiska - Starostwo Powiatowe w Łodzi

Tabela nr 51. Zadanie I.1.1.- Działanie nr 21

| Nazwa działania | Budowa chodnika przy drodze powiatowej nr 2923E w miejscowości Wardzyn gm. Brójce |
|---|--|
| Zgodność z miejscowym planem zagospodarowania przestrzennego | Brak planu |
| Etapy realizacji działania wraz z przewidywanym czasem (harmonogramem) realizacji | Do realizacji po 2018r. |
| Oczekiwane rezultaty | Poprawa bezpieczeństwa ruchu drogowego i jakości komunikacji drogowej |
| Instytucje i podmioty uczestniczące we wdrażaniu | Powiat Łódzki Wschodni Gmina Brójce |
| Przewidywane nakłady do poniesienia | 50 000,00 w tym: Powiat (dotacja) 25 000,00 zł Środki do pozyskania z gminy 25 000,00 zł |

Źródło danych: Wydział Rozwoju Gospodarczego, Rolnictwa i Ochrony Środowiska - Starostwo Powiatowe w Łodzi

Tabela nr 52. Zadanie I.1.1.- Działanie nr 22

| Nazwa działania | Przebudowa przepustów na drodze Nr 2912E w Woli Rakowej |
|---|---|
| Zgodność z miejscowym planem zagospodarowania przestrzennego | Brak planu |
| Etapy realizacji działania wraz z przewidywanym czasem (harmonogramem) realizacji | Zrealizowano w 2017r. |
| Oczekiwane rezultaty | Poprawa bezpieczeństwa ruchu drogowego i jakości komunikacji drogowej |
| Instytucje i podmioty uczestniczące we wdrażaniu | Powiat Łódzki Wschodni |
| Poniesione nakłady | 100 493,38 |

Źródło danych: Wydział Rozwoju Gospodarczego, Rolnictwa i Ochrony Środowiska - Starostwo Powiatowe w Łodzi

Tabela nr 53. Zadanie I.1.1.- Działanie nr 23

| Nazwa działania | Wykonanie nakładki bitumicznej na drodze powiatowej nr 2924E Kurowice – Dalków |
|---|---|
| Zgodność z miejscowym planem zagospodarowania przestrzennego | Brak planu |
| Etapy realizacji działania wraz z przewidywanym czasem (harmonogramem) realizacji | Długość 1 880 m 1300 m do realizacji w 2018r. 580 m do realizacji po 2018r. |
| Oczekiwane rezultaty | Poprawa bezpieczeństwa ruchu drogowego i jakości komunikacji drogowej |
| Instytucje i podmioty uczestniczące we wdrażaniu | Powiat Łódzki Wschodni Gmina Brójce |
| Przewidywane nakłady do poniesienia | 510 000,00 w tym: w 2018 r. Powiat 200 000,00 zł Województwo 100 000,00 zł (zakładane dofinansowanie z funduszu ochrony gruntów rolnych) po 2018 r. Powiat 105 000,00 zł Środki do pozyskania z gminy 105 000,00 zł |

Źródło danych: Wydział Rozwoju Gospodarczego, Rolnictwa i Ochrony Środowiska - Starostwo Powiatowe w Łodzi

Tabela nr 54. Zadanie I.1.1.- Działanie nr 24

| Nazwa działania | Wykonanie nakładki bitumicznej na drodze powiatowej nr 2925E Kurowice – Kotlinki |
|---|---|
| Zgodność z miejscowym planem zagospodarowania przestrzennego | Zachowana |
| Etapy realizacji działania wraz z przewidywanym czasem (harmonogramem) realizacji | Długość łączna 3 410 m do realizacji odcinkami po 2018r. |
| Oczekiwane rezultaty | Poprawa bezpieczeństwa ruchu drogowego i jakości komunikacji drogowej |
| Instytucje i podmioty uczestniczące we wdrażaniu | Powiat Łódzki Wschodni Gmina Brójce |
| Przewidywane nakłady do poniesienia | 900 000,00 w tym: Powiat 450 000,00 zł Środki do pozyskania z gminy 450 000,00 zł |

Źródło danych: Wydział Rozwoju Gospodarczego, Rolnictwa i Ochrony Środowiska - Starostwo Powiatowe w Łodzi

Tabela nr 55. Zadanie I.1.1.- Działanie nr 25

| Nazwa działania | Przebudowa drogi powiatowej nr 2927E Palczew – Wardzyn |
|---|---|
| Zgodność z miejscowym planem zagospodarowania przestrzennego | Zachowana |
| Etapy realizacji działania wraz z przewidywanym czasem (harmonogramem) realizacji | Długość 1 800 m do realizacji w 2018r. |
| Oczekiwane rezultaty | Poprawa bezpieczeństwa ruchu drogowego i jakości komunikacji drogowej |
| Instytucje i podmioty uczestniczące we wdrażaniu | Powiat Łódzki Wschodni Gmina Brójce |
| Przewidywane nakłady do poniesienia | 1 300 000,00 w tym: Powiat 650 000,00 zł Środki do pozyskania z gminy 650 000,00 zł |

Źródło danych: Wydział Rozwoju Gospodarczego, Rolnictwa i Ochrony Środowiska - Starostwo Powiatowe w Łodzi

Gmina Koluszki

Tabela nr 56. Zadanie I.1.1.- Działanie nr 26

| Nazwa działania | „Poprawa spójności komunikacyjnej i bezpieczeństwa ruchu na drodze powiatowej nr 2915E w miejscowości Borowa, Różyca, Gałków Duży, Gałkówka Parcela, gm. Koluszki” |
|---|---|
| Zgodność z miejscowym planem zagospodarowania przestrzennego | Brak planu |
| Etapy realizacji działania wraz z przewidywanym czasem (harmonogramem) realizacji | Kontynuacja zadania rozpoczętego w 2014r. Długość łącznie 5,90 km zrealizowano w 2016r. |
| Oczekiwane rezultaty | Poprawa bezpieczeństwa ruchu drogowego i jakości komunikacji drogowej |
| Instytucje i podmioty uczestniczące we wdrażaniu | Powiat Łódzki Wschodni Gmina Koluszki |
| Poniesione nakłady | 2 861 366,10 zł w tym: Powiat 205 020,58 zł Gmina 1 889 595,52 zł PRGiPID 766 750,00 zł (środki do pozyskania) |

Źródło danych: Wydział Rozwoju Gospodarczego, Rolnictwa i Ochrony Środowiska - Starostwo Powiatowe w Łodzi

Tabela nr 57. Zadanie I.1.1.- Działanie nr 27

| Nazwa działania | Rozbudowa drogi powiatowej Nr 2911E o dodatkowy pas ruchu do ruchu rowerów i pieszych w Gałkowie Małym |
|---|---|
| Zgodność z miejscowym planem zagospodarowania przestrzennego | Brak planu |
| Etapy realizacji działania wraz z przewidywanym czasem (harmonogramem) realizacji | Długość 1960 m – projekt budowlany zrealizowano w 2016 r. |
| Oczekiwane rezultaty | Poprawa bezpieczeństwa ruchu szczególnie, niechronionych uczestników ruchu drogowego |
| Instytucje i podmioty uczestniczące we wdrażaniu | Powiat Łódzki Wschodni Gmina Koluszki |
| Poniesione nakłady | 34 932,00 zł |

Źródło danych: Wydział Rozwoju Gospodarczego, Rolnictwa i Ochrony Środowiska - Starostwo Powiatowe w Łodzi

Tabela nr 58. Zadanie I.1.1.- Działanie nr 28

| Nazwa działania | Rozbudowa drogi powiatowej Nr 2911E o dodatkowy pas ruchu do ruchu rowerów i pieszych w Galkowie Małym |
|---|--|
| Zgodność z miejscowym planem zagospodarowania przestrzennego | Brak planu |
| Etapy realizacji działania wraz z przewidywanym czasem (harmonogramem) realizacji | Etap I – zrealizowano w 2017 r. Etap II – do realizacji w 2018 r. |
| Oczekiwane rezultaty | Poprawa bezpieczeństwa ruchu szczególnie, niechronionych uczestników ruchu drogowego |
| Instytucje i podmioty uczestniczące we wdrażaniu | Powiat Łódzki Wschodni Gmina Koluszki |
| Przewidywane nakłady do poniesienia | 1 100 000,00 zł Etap I 117 130,35 zł Powiat 117 130,35 zł Etap II 947 937,65 zł Powiat 397 937,65 zł Środki do pozyskania z gminy 550 000,00 zł |

Źródło danych: Wydział Rozwoju Gospodarczego, Rolnictwa i Ochrony Środowiska - Starostwo Powiatowe w Łodzi

Tabela nr 59. Zadanie I.1.1.- Działanie nr 29

| Nazwa działania | „Przebudowa dróg gminnych: Nr 106660E – ul. Budowlanych, Nr 106707E – ul. Odlewnicza i Piękna oraz Nr 106727E – ul. Żelazna w mieście Koluszki |
|---|--|
| Zgodność z miejscowym planem zagospodarowania przestrzennego | Brak planu |
| Etapy realizacji działania wraz z przewidywanym czasem (harmonogramem) realizacji | Do realizacji w 2017 r. |
| Oczekiwane rezultaty | Poprawa bezpieczeństwa ruchu szczególnie, niechronionych uczestników ruchu drogowego |
| Instytucje i podmioty uczestniczące we wdrażaniu | Powiat Łódzki Wschodni |
| Przewidywane nakłady do poniesienia | 1 532 383,51 zł |

Źródło danych: Wydział Rozwoju Gospodarczego, Rolnictwa i Ochrony Środowiska - Starostwo Powiatowe w Łodzi

Tabela nr 60. Zadanie I.1.1.- Działanie nr 30

| Nazwa działania | Wykonanie nakładki bitumicznej na drodze powiatowej nr 2920E Budziszewice -Wola Łokotowa (metoda Slurry seal na zimno) |
|---|--|
| Zgodność z miejscowym planem zagospodarowania przestrzennego | Brak planu |
| Etapy realizacji działania wraz z przewidywanym czasem (harmonogramem) realizacji | Długość 2000 m do realizacji w 2017 r. |
| Oczekiwane rezultaty | Poprawa bezpieczeństwa ruchu drogowego i jakości komunikacji drogowej |
| Instytucje i podmioty uczestniczące we wdrażaniu | Powiat Łódzki Wschodni |
| Przewidywane nakłady do poniesienia | 200 000,00 w tym: Powiat 200 000,00 zł |

Źródło danych: Wydział Rozwoju Gospodarczego, Rolnictwa i Ochrony Środowiska - Starostwo Powiatowe w Łodzi

Tabela nr 61. Zadanie I.1.1.- Działanie nr 31

| Nazwa działania | Modernizacja drogi powiatowej nr 2913E w miejscowości Galkówek Parcela, gmina Koluszki |
|---|--|
| Zgodność z miejscowym planem zagospodarowania przestrzennego | Brak planu |
| Etapy realizacji działania wraz z przewidywanym czasem (harmonogramem) realizacji | Długość 830 m. zrealizowano w 2016r. |
| Oczekiwane rezultaty | Poprawa bezpieczeństwa ruchu drogowego i jakości komunikacji drogowej |
| Instytucje i podmioty uczestniczące we wdrażaniu | Powiat Łódzki Wschodni Gmina Koluszki |
| Poniesione nakłady | 182 484,61 zł w tym: Powiat 41 755,13 zł Gmina 40 339,48 zł Województwo 100 390,00 zł |

Źródło danych: Wydział Rozwoju Gospodarczego, Rolnictwa i Ochrony Środowiska - Starostwo Powiatowe w Łodzi

Tabela nr 62. Zadanie I.1.1.- Działanie nr 32

| Nazwa działania | „Przebudowa drogi powiatowej Nr 2918E we wsi Zyguntów” |
|---|--|
| Zgodność z miejscowym planem zagospodarowania przestrzennego | Brak planu |
| Etapy realizacji działania wraz z przewidywanym czasem (harmonogramem) realizacji | Kontynuacja zadania rozpoczętego w 2015r. Długość 352 m zrealizowano w 2016r. |
| Oczekiwane rezultaty | Poprawa bezpieczeństwa ruchu drogowego i jakości komunikacji drogowej |
| Instytucje i podmioty uczestniczące we wdrażaniu | Gmina Koluszki |
| Poniesione nakłady | 417 327,26 w tym: Gmina 317 327,26 zł Powiat 100 000,00 zł |

Źródło danych: Wydział Rozwoju Gospodarczego, Rolnictwa i Ochrony Środowiska - Starostwo Powiatowe w Łodzi

Tabela nr 63. Zadanie I.1.1.- Działanie nr 33

| Nazwa działania | Przebudowa dróg powiatowych nr 2917E, 2919E, 2918E, na odcinku Stary Redzeń – Wierzchy, gmina Koluszki |
|---|---|
| Zgodność z miejscowym planem zagospodarowania przestrzennego | Brak planu |
| Etapy realizacji działania wraz z przewidywanym czasem (harmonogramem) realizacji | Długość 7 740 m w tym: 2917E (Stary Redzeń- Stefanów) 2 410 m 2919E (Stefanów- Długie) 2 000 m 2918E (Długie- Wierzchy) 3 330 m zrealizowano w 2017r. |
| Oczekiwane rezultaty | Poprawa bezpieczeństwa ruchu drogowego i jakości komunikacji drogowej |
| Instytucje i podmioty uczestniczące we wdrażaniu | Powiat Łódzki Wschodni Gmina Koluszki |
| Poniesione nakłady | 7 519 439,74 w tym: Powiat 789 719,87 zł Gmina 3 729 719,87 zł Do pozyskania z PRGiPID 3 000 000,00 zł |

Źródło danych: Wydział Rozwoju Gospodarczego, Rolnictwa i Ochrony Środowiska - Starostwo Powiatowe w Łodzi

Tabela nr 64. Zadanie I.1.1.- Działanie nr 34

| Nazwa działania | Wykonanie nakładki bitumicznej na drodze powiatowej nr 2914E od ul. Dzieci Polskich w Gałkowie Dużym do ul. Długiej w Borowej |
|---|---|
| Zgodność z miejscowym planem zagospodarowania przestrzennego | Brak planu |
| Etapy realizacji działania wraz z przewidywanym czasem (harmonogramem) realizacji | Długość 2600 m do realizacji po 2018 r. |
| Oczekiwane rezultaty | Poprawa bezpieczeństwa ruchu drogowego i jakości komunikacji drogowej |
| Instytucje i podmioty uczestniczące we wdrażaniu | Powiat Łódzki Wschodni Gmina Koluszki |
| Przewidywane nakłady do poniesienia | 720 000,00 w tym: Powiat 360 000,00 zł Środki do pozyskania z gminy 360 000,00 zł |

Źródło danych: Wydział Rozwoju Gospodarczego, Rolnictwa i Ochrony Środowiska - Starostwo Powiatowe w Łodzi

Tabela nr 65. Zadanie I.1.1.- Działanie nr 35

| Nazwa działania | Remont drogi powiatowej nr 2917E na odcinku Katarzynów-Felicjanów-Erazmów-Lisowice |
|---|--|
| Zgodność z miejscowym planem zagospodarowania przestrzennego | Brak planu |
| Etapy realizacji działania wraz z przewidywanym czasem (harmonogramem) realizacji | Długość 4000 m (1600 m Lisowice, 700 m Erazmów, 1700 m Felicjanów-Katarzynów) do realizacji w 2018 r. |
| Oczekiwane rezultaty | Poprawa bezpieczeństwa ruchu drogowego i jakości komunikacji drogowej |
| Instytucje i podmioty uczestniczące we wdrażaniu | Powiat Łódzki Wschodni Gmina Koluszki |
| Przewidywane nakłady do poniesienia | 6 039 048,63 zł w tym: Powiat 1 519 524,32 zł Środki do pozyskania z gminy 1 519 524,31 zł PRGiPID 3 000 000,00 zł (środki do pozyskania) |

Źródło danych: Wydział Rozwoju Gospodarczego, Rolnictwa i Ochrony Środowiska - Starostwo Powiatowe w Łodzi

Gmina Nowosolna

Tabela nr 66. Zadanie I.1.1.- Działanie nr 36

| Nazwa działania | „Modernizacja ciągu komunikacyjnego dróg powiatowych nr 1151E i nr 2913E w Wiączyniu Dolnym, gmina Nowosolna” |
|---|--|
| Zgodność z miejscowym planem zagospodarowania przestrzennego | Zachowana |
| Etapy realizacji działania wraz z przewidywanym czasem (harmonogramem) realizacji | Zrealizowano w 2016r.: – przebudowa jezdni w ciągu drogi 2913E długości 1 300 m – budowa chodnika w ciągu drogi nr 1151E długości 1150 m i w ciągu drogi nr 2913E długości 600 m |
| Oczekiwane rezultaty | Poprawa bezpieczeństwa ruchu drogowego, w tym pieszych i jakości komunikacji drogowej |
| Instytucje i podmioty uczestniczące we wdrażaniu | Powiat Łódzki Wschodni Gmina Nowosolna |
| Poniesione nakłady | 1 216 242,42 zł Powiat 273 958,70 zł Gmina 334 162,72 zł Skarb Państwa 608 121,00 zł - dofinansowanie z PRGiPID w roku 2016 |

Źródło danych: Wydział Rozwoju Gospodarczego, Rolnictwa i Ochrony Środowiska - Starostwo Powiatowe w Łodzi

Tabela nr 67. Zadanie I.1.1.- Działanie nr 37

| Nazwa działania | „Przebudowa drogi powiatowej nr 1186E w Kalonce” |
|---|--|
| Zgodność z miejscowym planem zagospodarowania przestrzennego | Zachowana |
| Etapy realizacji działania wraz z przewidywanym czasem (harmonogramem) realizacji | Długość 1000 m zrealizowano w 2017r. |
| Oczekiwane rezultaty | Poprawa bezpieczeństwa ruchu drogowego i jakości komunikacji drogowej |
| Instytucje i podmioty uczestniczące we wdrażaniu | Powiat Łódzki Wschodni Gmina Nowosolna |
| Poniesione nakłady | 1 130 000,00 w tym: Powiat (dotacja) 565 000,00 zł Gmina 565 000,00 zł |

Źródło danych: Wydział Rozwoju Gospodarczego, Rolnictwa i Ochrony Środowiska - Starostwo Powiatowe w Łodzi

Tabela nr 68. Zadanie I.1.1.- Działanie nr 38

| Nazwa działania | Budowa chodnika do przejścia dla pieszych w drodze powiatowej Nr 1151E w Wiączyńiu Dolnym |
|---|---|
| Zgodność z miejscowym planem zagospodarowania przestrzennego | Zachowana |
| Etapy realizacji działania wraz z przewidywanym czasem (harmonogramem) realizacji | Zrealizowano w 2017r. |
| Oczekiwane rezultaty | Poprawa bezpieczeństwa ruchu drogowego i jakości komunikacji drogowej |
| Instytucje i podmioty uczestniczące we wdrażaniu | Powiat Łódzki Wschodni Gmina Nowosolna |
| Poniesione nakłady | 13 500,53 w tym: Powiat 6 750,53 zł Gmina 6 750,00 zł |

Źródło danych: Wydział Rozwoju Gospodarczego, Rolnictwa i Ochrony Środowiska - Starostwo Powiatowe w Łodzi

Tabela nr 69. Zadanie I.1.1.- Działanie nr 39

| Nazwa działania | Budowa zabezpieczenia spływu wód opadowych z odcinka pasa drogowego drogi powiatowej Nr 2913E w Wiączyńiu Dolnym |
|---|--|
| Zgodność z miejscowym planem zagospodarowania przestrzennego | Zachowana |
| Etapy realizacji działania wraz z przewidywanym czasem (harmonogramem) realizacji | Zrealizowano w 2017r. |
| Oczekiwane rezultaty | Poprawa bezpieczeństwa ruchu drogowego i jakości komunikacji drogowej |
| Instytucje i podmioty uczestniczące we wdrażaniu | Powiat Łódzki Wschodni Gmina Nowosolna |
| Poniesione nakłady | 18 039,18 w tym: Powiat 9 019,18 zł Gmina 9 019,00 zł |

Źródło danych: Wydział Rozwoju Gospodarczego, Rolnictwa i Ochrony Środowiska - Starostwo Powiatowe w Łodzi

Tabela nr 70. Zadanie I.1.1.- Działanie nr 40

| Nazwa działania | Przebudowa drogi powiatowej nr 1148E |
|---|---|
| Zgodność z miejscowym planem zagospodarowania przestrzennego | Zachowana |
| Etapy realizacji działania wraz z przewidywanym czasem (harmonogramem) realizacji | Długość 1 150 m do realizacji w 2017r. |
| Oczekiwane rezultaty | Poprawa bezpieczeństwa ruchu drogowego i jakości komunikacji drogowej |
| Instytucje i podmioty uczestniczące we wdrażaniu | Powiat Łódzki Wschodni Gmina Nowosolna |
| Przewidywane nakłady do poniesienia | 782 858,78 w tym: Powiat (dotacja) 391 429,39 zł Środki do pozyskania z gminy 391 429,39 zł |

Źródło danych: Wydział Rozwoju Gospodarczego, Rolnictwa i Ochrony Środowiska - Starostwo Powiatowe w Łodzi

Tabela nr 71. Zadanie I.1.1.- Działanie nr 41

| Nazwa działania | Przebudowa drogi powiatowej nr 1150E z budową chodnika na odcinku od Janów – Stare Skoszewy |
|---|--|
| Zgodność z miejscowym planem zagospodarowania przestrzennego | Zachowana |
| Etapy realizacji działania wraz z przewidywanym czasem (harmonogramem) realizacji | Wykonanie ciągu pieszo jezdni przy drodze powiatowej nr 1150E w gminie Nowosolna – długość 4 100 m w 018r. Przebudowa nawierzchni jezdni po 2018 r. |
| Oczekiwane rezultaty | Poprawa bezpieczeństwa ruchu w szczególności niechronionych uczestników ruchu drogowego |
| Instytucje i podmioty uczestniczące we wdrażaniu | Powiat Łódzki Wschodni Gmina Nowosolna |
| Przewidywane nakłady do poniesienia | 3 400 000,00 w tym: w 2018 r. 1 500 000,00 zł Powiat 750 000,00 zł Środki do pozyskania z gminy 750 000,00 zł po 2018 r. 1 900 000,00 zł Powiat 950 000,00 zł Środki do pozyskania z gminy 950 000,00 zł |

Źródło danych: Wydział Rozwoju Gospodarczego, Rolnictwa i Ochrony Środowiska - Starostwo Powiatowe w Łodzi

Tabela nr 72. Zadanie I.1.1.- Działanie nr 42

| Nazwa działania | Wykonanie nakładki bitumicznej na drodze powiatowej nr 1186E na odcinku od ul Główniej w Kalonce do drogi powiatowej nr 1150E |
|---|--|
| Zgodność z miejscowym planem zagospodarowania przestrzennego | Zachowana |
| Etapy realizacji działania wraz z przewidywanym czasem (harmonogramem) realizacji | Odcinek długości 400 m w 2017 r. Odcinek długości 3500 m do realizacji po 2018 r. |
| Oczekiwane rezultaty | Poprawa bezpieczeństwa ruchu drogowego i jakości komunikacji drogowej |
| Instytucje i podmioty uczestniczące we wdrażaniu | Powiat Łódzki Wschodni Gmina Nowosolna |
| Przewidywane nakłady do poniesienia | 1 170 576,10 zł, w tym: w 2017 r. Powiat 150 576,10 zł po 2018 r. Powiat 510 000,00 zł Środki do pozyskania z gminy 510 000,00 zł |

Źródło danych: Wydział Rozwoju Gospodarczego, Rolnictwa i Ochrony Środowiska - Starostwo Powiatowe w Łodzi

Tabela nr 73 Zadanie I.1.1.- Działanie nr 43

| Nazwa działania | Wykonanie nakładki bitumicznej na drodze powiatowej nr 1151E na odcinku od autostrady A-1 do skrzyżowania z drogą nr 2913E |
|---|--|
| Zgodność z miejscowym planem zagospodarowania przestrzennego | Zachowana |
| Etapy realizacji działania wraz z przewidywanym czasem (harmonogramem) realizacji | Odcinek długości 1050 m w 2018 r. Odcinek długości 1 200 m do realizacji po 2018 r. |
| Oczekiwane rezultaty | Poprawa bezpieczeństwa ruchu drogowego i jakości komunikacji drogowej |
| Instytucje i podmioty uczestniczące we wdrażaniu | Powiat Łódzki Wschodni Gmina Nowosolna |
| Przewidywane nakłady do poniesienia | 750 000,00 w tym: w 2018 r. Powiat 175 000,00 zł Środki do pozyskania z gminy 175 000,00 zł po 2018 r. Powiat 200 000,00 zł Środki do pozyskania z gminy 200 000,00 zł |

Źródło danych: Wydział Rozwoju Gospodarczego, Rolnictwa i Ochrony Środowiska - Starostwo Powiatowe w Łodzi

Tabela nr 74 Zadanie I.1.1.- Działanie nr 44

| Nazwa działania | Przebudowa drogi powiatowej nr 1151E od skrzyżowania z drogą 2913E do granic miasta Łodzi |
|---|---|
| Zgodność z miejscowym planem zagospodarowania przestrzennego | Zachowana |
| Etapy realizacji działania wraz z przewidywanym czasem (harmonogramem) realizacji | Długość 750 m do realizacji w 2018 r. |
| Oczekiwane rezultaty | Poprawa bezpieczeństwa ruchu drogowego w tym pieszych i jakości komunikacji drogowej |
| Institucje i podmioty uczestniczące we wdrażaniu | Powiat Łódzki Wschodni Gmina Nowosolna |
| Przewidywane nakłady do poniesienia | 800 000,00 w tym: Powiat 400 000,00 zł Środki do pozyskania z gminy 400 000,00 zł |

Źródło danych: Wydział Rozwoju Gospodarczego, Rolnictwa i Ochrony Środowiska - Starostwo Powiatowe w Łodzi

Gmina Rzgów

Tabela nr 75. Zadanie I.1.1.- Działanie nr 45

| Nazwa działania | „Droga Nr 2909 Kalinko budowa chodnika i drogi na odcinku około 1 800 m” |
|---|--|
| Zgodność z miejscowym planem zagospodarowania przestrzennego | Zachowana |
| Etapy realizacji działania wraz z przewidywanym czasem (harmonogramem) realizacji | Długość 800 m zrealizowano w 2016r. |
| Oczekiwane rezultaty | Poprawa bezpieczeństwa ruchu drogowego i jakości komunikacji drogowej |
| Institucje i podmioty uczestniczące we wdrażaniu | Powiat Łódzki Wschodni Gmina Rzgów |
| Poniesione nakłady | 900 000,00 zł, w tym: Powiat 450 000,00 zł Gmina 450 000,00 zł |

Źródło danych: Wydział Rozwoju Gospodarczego, Rolnictwa i Ochrony Środowiska - Starostwo Powiatowe w Łodzi

Tabela nr 76. Zadanie I.1.1.- Działanie nr 46

| Nazwa działania | „Droga Nr 2909 Kalinko budowa ścieżki rowerowej na odcinku 2 300 m” |
|---|---|
| Zgodność z miejscowym planem zagospodarowania przestrzennego | Zachowana |
| Etapy realizacji działania wraz z przewidywanym czasem (harmonogramem) realizacji | Długość 2 300 m zrealizowano w 2016 r. |
| Oczekiwane rezultaty | Poprawa bezpieczeństwa ruchu w szczególności niechronionych uczestników ruchu drogowego |
| Instytucje i podmioty uczestniczące we wdrażaniu | Powiat Łódzki Wschodni Gmina Rzgów |
| Poniesione nakłady | 800 000,00 zł, w tym: Powiat 400 000,00 zł Gmina 400 000,00 zł |

Źródło danych: Wydział Rozwoju Gospodarczego, Rolnictwa i Ochrony Środowiska - Starostwo Powiatowe w Łodzi

Tabela nr 77. Zadanie I.1.1.- Działanie nr 47

| Nazwa działania | Przebudowa drogi powiatowej nr 2922E w miejscowości Kalino, gm. Rzgów” |
|---|--|
| Zgodność z miejscowym planem zagospodarowania przestrzennego | Zachowana |
| Etapy realizacji działania wraz z przewidywanym czasem (harmonogramem) realizacji | Zrealizowano w 2016 r. |
| Oczekiwane rezultaty | Poprawa bezpieczeństwa ruchu drogowego |
| Instytucje i podmioty uczestniczące we wdrażaniu | Powiat Łódzki Wschodni Gmina Rzgów |
| Poniesione nakłady | 690 925,00 zł, w tym: Powiat 190 925,00 zł Gmina 500 000,00 zł |

Źródło danych: Wydział Rozwoju Gospodarczego, Rolnictwa i Ochrony Środowiska - Starostwo Powiatowe w Łodzi

Tabela nr 78. Zadanie I.1.1.- Działanie nr 48

| Nazwa działania | „Projekt i przebudowa drogi w Romanowie wraz z chodnikiem III etap – droga powiatowa nr 2912E” |
|---|--|
| Zgodność z miejscowym planem zagospodarowania przestrzennego | Zachowana |
| Etapy realizacji działania wraz z przewidywanym czasem (harmonogramem) realizacji | Długość 2 500 m do realizacji w 2017r. |
| Oczekiwane rezultaty | Poprawa bezpieczeństwa ruchu drogowego i jakości komunikacji drogowej |
| Instytucje i podmioty uczestniczące we wdrażaniu | Powiat Łódzki Wschodni Gmina Rzgów |
| Przewidywane nakłady do poniesienia | 1 540 000,00 zł, w tym: Powiat (dotacja) 750 000,00 zł Gmina 790 000,00 zł |

Źródło danych: Wydział Rozwoju Gospodarczego, Rolnictwa i Ochrony Środowiska - Starostwo Powiatowe w Łodzi

Tabela nr 79. Zadanie I.1.1.- Działanie nr 49

| Nazwa działania | Wykonanie projektu przebudowy drogi powiatowej nr 1233E na odcinku od drogi wojewódzkiej nr 714 o długości 600 m |
|---|--|
| Zgodność z miejscowym planem zagospodarowania przestrzennego | Zachowana |
| Etapy realizacji działania wraz z przewidywanym czasem (harmonogramem) realizacji | Do realizacji w 2017 r. |
| Oczekiwane rezultaty | Poprawa bezpieczeństwa ruchu drogowego i jakości komunikacji drogowej |
| Instytucje i podmioty uczestniczące we wdrażaniu | Powiat Łódzki Wschodni |
| Przewidywane nakłady do poniesienia | 10 000,00 zł (dotacja) |

Źródło danych: Wydział Rozwoju Gospodarczego, Rolnictwa i Ochrony Środowiska - Starostwo Powiatowe w Łodzi

Tabela nr 80. Zadanie I.1.1.- Działanie nr 50

| Nazwa działania | Przebudowa drogi powiatowej nr 1233E w Bronisinie i Hucie Wiskickiej |
|---|---|
| Zgodność z miejscowym planem zagospodarowania przestrzennego | Zachowana |
| Etapy realizacji działania wraz z przewidywanym czasem (harmonogramem) realizacji | Długość 2 100 m do realizacji w 2018 r. |
| Oczekiwane rezultaty | Poprawa bezpieczeństwa ruchu drogowego i jakości komunikacji drogowej |
| Instytucje i podmioty uczestniczące we wdrażaniu | Powiat Łódzki Wschodni Gmina Rzgów |
| Przewidywane nakłady do poniesienia | 1 600 000,00 zł, w tym: Powiat 800 000,00 zł Środki do pozyskania z gminy 800 000,00 zł |

Źródło danych: Wydział Rozwoju Gospodarczego, Rolnictwa i Ochrony Środowiska - Starostwo Powiatowe w Łodzi

Tabela nr 81. Zadanie I.1.1.- Działanie nr 51

| Nazwa działania | „Projekt i przebudowa drogi Nr 2909E z chodnikiem w Kalinku od skrzyżowania z drogą do wodociągów do skrzyżowania z drogą Kalinko Morgi” |
|---|--|
| Zgodność z miejscowym planem zagospodarowania przestrzennego | Zachowana |
| Etapy realizacji działania wraz z przewidywanym czasem (harmonogramem) realizacji | Projekt – 2017 r. Realizacja po 2018 r. |
| Oczekiwane rezultaty | Poprawa bezpieczeństwa ruchu drogowego i jakości komunikacji drogowej |
| Instytucje i podmioty uczestniczące we wdrażaniu | Powiat Łódzki Wschodni Gmina Rzgów |
| Przewidywane nakłady do poniesienia | 600 000,00 zł, w tym: w 2017 r. Gmina 26 000,00 zł po 2018 r. Powiat 300 000,00 zł Środki do pozyskania z gminy 274 000,00 zł |

Źródło danych: Wydział Rozwoju Gospodarczego, Rolnictwa i Ochrony Środowiska - Starostwo Powiatowe w Łodzi

Tabela nr 82. Zadanie I.1.1.- Działanie nr 52

| Nazwa działania | „Projekt i przebudowa drogi nr 2940E na odcinku pomiędzy Starową Górą i Konstancyą (ul. Pejzażowa) |
|---|--|
| Zgodność z miejscowym planem zagospodarowania przestrzennego | Zachowana |
| Etapy realizacji działania wraz z przewidywanym czasem (harmonogramem) realizacji | Do realizacji w 2017 r. |
| Oczekiwane rezultaty | Poprawa bezpieczeństwa ruchu drogowego i jakości komunikacji drogowej |
| Instytucje i podmioty uczestniczące we wdrażaniu | Powiat Łódzki Wschodni Gmina Rzgów |
| Przewidywane nakłady do poniesienia | 770 000,00 zł, w tym: Powiat 300 000,00 zł Gmina 470 000,00 zł |

Źródło danych: Wydział Rozwoju Gospodarczego, Rolnictwa i Ochrony Środowiska - Starostwo Powiatowe w Łodzi

Tabela nr 83. Zadanie I.1.1.- Działanie nr 53

| Nazwa działania | Wykonanie nakładki bitumicznej na drodze powiatowej nr 2941E Starowa Góra – Konstancya |
|---|---|
| Zgodność z miejscowym planem zagospodarowania przestrzennego | Zachowana |
| Etapy realizacji działania wraz z przewidywanym czasem (harmonogramem) realizacji | Do realizacji po 2018 r. |
| Oczekiwane rezultaty | Poprawa bezpieczeństwa ruchu drogowego i jakości komunikacji drogowej |
| Instytucje i podmioty uczestniczące we wdrażaniu | Powiat Łódzki Wschodni Gmina Rzgów |
| Przewidywane nakłady do poniesienia | 1 000 000,00 zł, w tym: Powiat 500 000,00 zł Środki do pozyskania z gminy 500 000,00 zł |

Źródło danych: Wydział Rozwoju Gospodarczego, Rolnictwa i Ochrony Środowiska - Starostwo Powiatowe w Łodzi

Tabela nr 84. Zadanie I.1.1.- Działanie nr 54

| Nazwa działania | Wykonanie nakładki bitumicznej na drodze powiatowej nr 3303E w miejscowości Prawda |
|---|---|
| Zgodność z miejscowym planem zagospodarowania przestrzennego | Zachowana |
| Etapy realizacji działania wraz z przewidywanym czasem (harmonogramem) realizacji | Długość 1 700 m do realizacji po 2018 r. |
| Oczekiwane rezultaty | Poprawa bezpieczeństwa ruchu drogowego i jakości komunikacji drogowej |
| Instytucje i podmioty uczestniczące we wdrażaniu | Powiat Łódzki Wschodni Gmina Rzgów |
| Przewidywane nakłady do poniesienia | 500 000,00 zł, w tym: Powiat 250 000,00 zł Środki do pozyskania z gminy 250 000,00 zł |

Źródło danych: Wydział Rozwoju Gospodarczego, Rolnictwa i Ochrony Środowiska - Starostwo Powiatowe w Łodzi

Gmina Tuszyń

Tabela nr 85. Zadanie I.1.1.- Działanie nr 55

| Nazwa działania | „Przebudowa odcinka drogi powiatowej nr 2930E w gminie Tuszyń od drogi krajowej nr 1 do miejscowości Wodzinek” |
|---|--|
| Zgodność z miejscowym planem zagospodarowania przestrzennego | Zachowana |
| Etapy realizacji działania wraz z przewidywanym czasem (harmonogramem) realizacji | Długość 2 800 m zrealizowano w 2016 r. |
| Oczekiwane rezultaty | Poprawa bezpieczeństwa ruchu drogowego i jakości komunikacji drogowej |
| Instytucje i podmioty uczestniczące we wdrażaniu | Powiat Łódzki Wschodni Gmina Tuszyń |
| Poniesione nakłady | 1 092 668,29 ZŁ w tym: Powiat 872 668,29 zł Gmina 220 000,00 zł |

Źródło danych: Wydział Rozwoju Gospodarczego, Rolnictwa i Ochrony Środowiska - Starostwo Powiatowe w Łodzi

Tabela nr 86. Zadanie I.1.1.- Działanie nr 56

| Nazwa działania | Przebudowa Placu Wł. Reymonta w Tuszynie |
|---|---|
| Zgodność z miejscowym planem zagospodarowania przestrzennego | Zachowana |
| Etapy realizacji działania wraz z przewidywanym czasem (harmonogramem) realizacji | Długość 74 m zrealizowano w 2016 r. |
| Oczekiwane rezultaty | Poprawa bezpieczeństwa ruchu drogowego i jakości komunikacji drogowej |
| Instytucje i podmioty uczestniczące we wdrażaniu | Gmina Tuszyn |
| Poniesione nakłady | Pomoc rzeczowa gminy 1 419 003,50 zł |

Źródło danych: Wydział Rozwoju Gospodarczego, Rolnictwa i Ochrony Środowiska - Starostwo Powiatowe w Łodzi

Tabela nr 87. Zadanie I.1.1.- Działanie nr 57

| Nazwa działania | Remont ul. Kruszowskiej i ul. Prostej w Garbowie |
|---|---|
| Zgodność z miejscowym planem zagospodarowania przestrzennego | Zachowana |
| Etapy realizacji działania wraz z przewidywanym czasem (harmonogramem) realizacji | Długość 1 580 m zrealizowano w 2016 r. |
| Oczekiwane rezultaty | Poprawa bezpieczeństwa ruchu drogowego i jakości komunikacji drogowej |
| Instytucje i podmioty uczestniczące we wdrażaniu | Powiat Łódzki Wschodni Gmina Tuszyn |
| Poniesione nakłady | Pomoc rzeczowa gminy 394 649,37 zł |

Źródło danych: Wydział Rozwoju Gospodarczego, Rolnictwa i Ochrony Środowiska - Starostwo Powiatowe w Łodzi

Tabela nr 88. Zadanie I.1.1.- Działanie nr 58

| Nazwa działania | Remont dróg powiatowych – ul. Brzezińska i ul. Kępica ma odcinku od ul. Żeromskiego do ul. Bazarowej w Tuszynie na działkach nr ew. 9,12,431,37 |
|---|---|
| Zgodność z miejscowym planem zagospodarowania przestrzennego | Zachowana |
| Etapy realizacji działania wraz z przewidywanym czasem (harmonogramem) realizacji | Długość 1450 m zrealizowano w 2017 r. |
| Oczekiwane rezultaty | Poprawa bezpieczeństwa ruchu drogowego i jakości komunikacji drogowej |
| Instytucje i podmioty uczestniczące we wdrażaniu | Powiat Łódzki Wschodni Gmina Tuszyn |
| Poniesione nakłady | 538 618,00 zł, w tym: Powiat 295 000,00 zł Gmina 243 618,00 zł |

Źródło danych: Wydział Rozwoju Gospodarczego, Rolnictwa i Ochrony Środowiska - Starostwo Powiatowe w Łodzi

Tabela nr 89. Zadanie I.1.1.- Działanie nr 59

| Nazwa działania | Remont drogi powiatowej (nr3313E Kruszów – Kalska Wola) – ulicy Wolborskiej w Kruszowie na działkach nr ew.241/5 i 241/6 gmina Tuszyn |
|---|---|
| Zgodność z miejscowym planem zagospodarowania przestrzennego | Zachowana |
| Etapy realizacji działania wraz z przewidywanym czasem (harmonogramem) realizacji | Długość 1 390 m zrealizowano w 2017 r. |
| Oczekiwane rezultaty | Poprawa bezpieczeństwa ruchu drogowego i jakości komunikacji drogowej |
| Instytucje i podmioty uczestniczące we wdrażaniu | Powiat Łódzki Wschodni Gmina Tuszyn |
| Poniesione nakłady | 453 180,00 zł, w tym: Powiat (dotacja) 400 000,00 zł Gmina 53 180,00 zł |

Źródło danych: Wydział Rozwoju Gospodarczego, Rolnictwa i Ochrony Środowiska - Starostwo Powiatowe w Łodzi

Tabela nr 90. Zadanie I.1.1.- Działanie nr 60

| Nazwa działania | Przebudowa drogi powiatowej nr 2904E ul. Ks. Ściegiennego |
|---|--|
| Zgodność z miejscowym planem zagospodarowania przestrzennego | Zachowana |
| Etapy realizacji działania wraz z przewidywanym czasem (harmonogramem) realizacji | Przebudowa mostu w ciągu drogi powiatowej nr 2904E ul. Ściegiennego w Tuszynie w 2018 r. Przebudowa drogi na odcinku długość 500 m do realizacji po 2018 r. |
| Oczekiwane rezultaty | Poprawa bezpieczeństwa ruchu drogowego i jakości komunikacji drogowej |
| Instytucje i podmioty uczestniczące we wdrażaniu | Powiat Łódzki Wschodni Gmina Tuszyn |
| Przewidywane nakłady do poniesienia | 1 500 000,00 zł, w tym: w 2018 r. Powiat 400 000,00 zł Środki do pozyskania z gminy 400 000,00 zł po 2018 r. Powiat 350 000,00 zł Środki do pozyskania z gminy 350 000,00 zł |

Źródło danych: Wydział Rozwoju Gospodarczego, Rolnictwa i Ochrony Środowiska - Starostwo Powiatowe w Łodzi

Tabela nr 91. Zadanie I.1.1.- Działanie nr 61

| Nazwa działania | Wykonanie nakładki bitumicznej na drodze powiatowej nr 2928E w Zofiówce |
|---|---|
| Zgodność z miejscowym planem zagospodarowania przestrzennego | Zachowana |
| Etapy realizacji działania wraz z przewidywanym czasem (harmonogramem) realizacji | Długość 3 200 m do realizacji po 2018 r. |
| Oczekiwane rezultaty | Poprawa bezpieczeństwa ruchu drogowego i jakości komunikacji drogowej |
| Instytucje i podmioty uczestniczące we wdrażaniu | Powiat Łódzki Wschodni Gmina Tuszyn |
| Przewidywane nakłady do poniesienia | 900 000,00 zł, w tym: Powiat 450 000,00 zł Środki do pozyskania z gminy 450 000,00 zł |

Źródło danych: Wydział Rozwoju Gospodarczego, Rolnictwa i Ochrony Środowiska - Starostwo Powiatowe w Łodzi

Tabela nr 92. Zadanie I.1.1.- Działanie nr 62

| Nazwa działania | Wykonanie nakładki bitumicznej na drodze powiatowej nr 2900E Tuszyn – Czarnocin |
|---|--|
| Zgodność z miejscowym planem zagospodarowania przestrzennego | Zachowana |
| Etapy realizacji działania wraz z przewidywanym czasem (harmonogramem) realizacji | Na odcinku długości 1450 m w 2018 r. Na odcinku długości 1150 m do realizacji po 2018 r. |
| Oczekiwane rezultaty | Poprawa bezpieczeństwa ruchu drogowego i jakości komunikacji drogowej |
| Instytucje i podmioty uczestniczące we wdrażaniu | Powiat Łódzki Wschodni Gmina Tuszyn |
| Przewidywane nakłady do poniesienia | W 2018 r. 800 000,00 zł, w tym: Powiat 575 000,00 zł Środki do pozyskania z gminy 225 000,00 zł Po 2018 r. Powiat 200 000,00 zł Środki do pozyskania z gminy 200 000,00 zł |

Źródło danych: Wydział Rozwoju Gospodarczego, Rolnictwa i Ochrony Środowiska - Starostwo Powiatowe w Łodzi

Tabela nr 93. Zadanie I.1.1.- Działanie nr 63

| Nazwa działania | Wykonanie nakładki bitumicznej na drodze powiatowej nr 2931E Górki Duże – Rusociny |
|---|---|
| Zgodność z miejscowym planem zagospodarowania przestrzennego | Zachowana |
| Etapy realizacji działania wraz z przewidywanym czasem (harmonogramem) realizacji | Długość 3 700 m do realizacji po 2018 r. |
| Oczekiwane rezultaty | Poprawa bezpieczeństwa ruchu drogowego i jakości komunikacji drogowej |
| Instytucje i podmioty uczestniczące we wdrażaniu | Powiat Łódzki Wschodni Gmina Tuszyn |
| Przewidywane nakłady do poniesienia | 1 000 000,00 zł, w tym: Powiat 500 000,00 zł Środki do pozyskania z gminy 500 000,00 zł |

Źródło danych: Wydział Rozwoju Gospodarczego, Rolnictwa i Ochrony Środowiska - Starostwo Powiatowe w Łodzi

Tabela nr 94. Zadanie I.1.1.- Działanie nr 64

| Nazwa działania | Wykonanie nakładki bitumicznej na drodze powiatowej nr 2902E ul. Poddebina |
|---|---|
| Zgodność z miejscowym planem zagospodarowania przestrzennego | Zachowana |
| Etapy realizacji działania wraz z przewidywanym czasem (harmonogramem) realizacji | Długość 5 150 m do realizacji po 2018 r. |
| Oczekiwane rezultaty | Poprawa bezpieczeństwa ruchu drogowego i jakości komunikacji drogowej |
| Instytucje i podmioty uczestniczące we wdrażaniu | Powiat Łódzki Wschodni Gmina Tuszyn |
| Przewidywane nakłady do poniesienia | 2 000 000,00 zł, w tym: Powiat 1 000 000,00 zł Środki do pozyskania z gminy 1 000 000,00 zł |

Źródło danych: Wydział Rozwoju Gospodarczego, Rolnictwa i Ochrony Środowiska - Starostwo Powiatowe w Łodzi

Tabela nr 95. Zadanie I.1.1.- Działanie nr 65

| Nazwa działania | Wykonanie nakładki bitumicznej na drodze powiatowej nr 2900E ul. S. Żeromskiego |
|---|---|
| Zgodność z miejscowym planem zagospodarowania przestrzennego | Zachowana |
| Etapy realizacji działania wraz z przewidywanym czasem (harmonogramem) realizacji | Długość 2 600 m do realizacji po 2018 r. |
| Oczekiwane rezultaty | Poprawa bezpieczeństwa ruchu drogowego i jakości komunikacji drogowej |
| Instytucje i podmioty uczestniczące we wdrażaniu | Powiat Łódzki Wschodni Gmina Tuszyń |
| Przewidywane nakłady do poniesienia | 1 000 000,00 zł, w tym: Powiat 500 000,00 zł Środki do pozyskania z gminy 500 000,00 zł |

Źródło danych: Wydział Rozwoju Gospodarczego, Rolnictwa i Ochrony Środowiska - Starostwo Powiatowe w Łodzi

Tabela nr 96. Zadanie I.1.1.- Działanie nr 66

| Nazwa działania | Wykonanie nakładki bitumicznej na drodze powiatowej Nr 2929E w miejscowości Szczukwin ul. Gliniana |
|---|---|
| Zgodność z miejscowym planem zagospodarowania przestrzennego | Zachowana |
| Etapy realizacji działania wraz z przewidywanym czasem (harmonogramem) realizacji | Długość 2 450 m do realizacji po 2018 r. |
| Oczekiwane rezultaty | Poprawa bezpieczeństwa ruchu drogowego i jakości komunikacji drogowej |
| Instytucje i podmioty uczestniczące we wdrażaniu | Powiat Łódzki Wschodni Gmina Tuszyń |
| Przewidywane nakłady do poniesienia | 960 000,00 zł, w tym: Powiat 480 000,00 zł Środki do pozyskania z gminy 480 000,00 zł |

Źródło danych: Wydział Rozwoju Gospodarczego, Rolnictwa i Ochrony Środowiska - Starostwo Powiatowe w Łodzi

Cel operacyjny: I.2 – Modernizacja budynków użyteczności publicznej

Zadanie I.2.2. Rozbudowa i utrzymanie standardów w obiektach infrastruktury społecznej (DPS, ŚDS, itp.)

Tabela nr 97. Zadanie I.2.2.- Działanie nr 1

| Nazwa działania | Prace związane z poprawą funkcjonalności budynku przy ul. Sienkiewicza 3 w Łodzi (siedziba Starostwa Powiatowego) |
|---|--|
| Zgodność z miejscowym planem zagospodarowania przestrzennego | Nie dotyczy |
| Etapy realizacji działania wraz z przewidywanym czasem (harmonogramem) realizacji | <ul style="list-style-type: none"> ✓ Wymiana 2 sztuk dźwigów osobowych nr 1 i nr 2 znajdujących się w budynku użyteczności publicznej położonym w Łodzi przy ul. Sienkiewicza 3 wraz z przebudową holu windowego ✓ Modernizacja systemu oświetlenia awaryjnego w budynku przy ul. Sienkiewicza 3 <p>Do realizacji w 2017r.</p> |
| Oczekiwane rezultaty | Poprawa funkcjonalności siedziby Starostwa Powiatowego w Łodzi |
| Instytucje i podmioty uczestniczące we wdrażaniu | Powiat Łódzki Wschodni |
| Przewidywane nakłady do poniesienia | 373 400,00 zł |

Źródło danych: Wydział Organizacyjny – Starostwo Powiatowe w Łodzi

Tabela nr 98. Zadanie I.2.2.- Działanie nr 2

| Nazwa działania | Rozbiórka nieużytkowanej części budynku mieszkalnego DPS w Wiśniowej Górze |
|---|--|
| Zgodność z miejscowym planem zagospodarowania przestrzennego | Nie dotyczy |
| Etapy realizacji działania wraz z przewidywanym czasem (harmonogramem) realizacji | Do realizacji w 2017r. |
| Oczekiwane rezultaty | Poprawa funkcjonalności DPS w Wiśniowej Górze |
| Instytucje i podmioty uczestniczące we wdrażaniu | Powiat Łódzki Wschodni |
| Przewidywane nakłady do poniesienia | 110 000,00 zł |

Źródło danych: Wydział Organizacyjny – Starostwo Powiatowe w Łodzi

Tabela nr 99. Zadanie I.2.2.- Działanie nr 3

| Nazwa działania | Rozbiórka kominu budynku gospodarczego |
|---|---|
| Zgodność z miejscowym planem zagospodarowania przestrzennego | Nie dotyczy |
| Etapy realizacji działania wraz z przewidywanym czasem (harmonogramem) realizacji | Do realizacji w 2017r. |
| Oczekiwane rezultaty | Poprawa funkcjonalności DPS w Wiśniowej Górze |
| Instytucje i podmioty uczestniczące we wdrażaniu | Powiat Łódzki Wschodni |
| Przewidywane nakłady do poniesienia | 9 867,00 zł |

Źródło danych: Wydział Organizacyjny – Starostwo Powiatowe w Łodzi

Tabela nr 100. Zadanie I.2.2.- Działanie nr 4

| Nazwa działania | Wymiana 61 m ogrodzenia z bramą i furtką |
|---|---|
| Zgodność z miejscowym planem zagospodarowania przestrzennego | Nie dotyczy |
| Etapy realizacji działania wraz z przewidywanym czasem (harmonogramem) realizacji | Do realizacji w 2017r. |
| Oczekiwane rezultaty | Poprawa funkcjonalności DPS w Wiśniowej Górze |
| Instytucje i podmioty uczestniczące we wdrażaniu | Powiat Łódzki Wschodni |
| Przewidywane nakłady do poniesienia | 61 000,00 zł |

Źródło danych: Wydział Organizacyjny – Starostwo Powiatowe w Łodzi

Zadanie I.2.4. Rewitalizacja obiektów zabytkowych

Tabela nr 101. Zadanie I.2.4.- Działanie nr 1

| Nazwa działania | Termomodernizacja budynku DPS w Lisowicach |
|---|--|
| Zgodność z miejscowym planem zagospodarowania przestrzennego | Zachowana |
| Etapy realizacji działania wraz z przewidywanym czasem (harmonogramem) realizacji | Realizacja 2015-2018 |
| Oczekiwane rezultaty | Poprawa funkcjonalności DPS w Lisowicach |
| Instytucje i podmioty uczestniczące we wdrażaniu | Powiat Łódzki Wschodni |
| Przewidywane nakłady do poniesienia | 766 921,33 zł |

Źródło danych: Wydział Rozwoju Gospodarczego, Rolnictwa i Ochrony Środowiska - Starostwo Powiatowe w Łodzi

Tabela nr 102. Zadanie I.2.4.- Działanie nr 2

| Nazwa działania | „Rewaloryzacja parku w Lisowicach” |
|---|---|
| Zgodność z miejscowym planem zagospodarowania przestrzennego | Zachowana |
| Etapy realizacji działania wraz z przewidywanym czasem (harmonogramem) realizacji | Do realizacji w 2016-2018 |
| Oczekiwane rezultaty | Zachowanie dziedzictwa kulturowego poprzez odtworzenie pierwotnych założeń przestrzennych i wykonanie zabiegów pielęgnacyjnych w parku przydworskim wpisanym do rejestru zabytków 30.05.1967 r. pod nr rej. A/379 |
| Instytucje i podmioty uczestniczące we wdrażaniu | Powiat Łódzki Wschodni |
| Przewidywane nakłady do poniesienia | W 2016 roku: 17 990,00zł W 2017 roku: 104 458,00 zł |

Źródło danych: Wydział Rozwoju Gospodarczego, Rolnictwa i Ochrony Środowiska - Starostwo Powiatowe w Łodzi

Cel operacyjny: I.3 – Rozwój infrastruktury ochrony środowiska i odnawialnych źródeł energii

Zadanie I.3.1. Ograniczenie emisji gazów cieplarnianych zanieczyszczeń powietrza

Tabela nr 103. Zadanie I.3.1.- Działanie nr 1

| Nazwa działania | Montaż kolektorów słonecznych w DPS w Lisowicach w ramach zadania „Termomodernizacja budynków DPS w Powiecie Łódzkim Wschodnim” |
|---|--|
| Zgodność z miejscowym planem zagospodarowania przestrzennego | Zachowana |
| Etapy realizacji działania wraz z przewidywanym czasem (harmonogramem) realizacji | Do realizacji w całym okresie planowania |
| Oczekiwane rezultaty | Ograniczenie emisji gazów cieplarnianych i zanieczyszczeń powietrza poprzez zmniejszenie zapotrzebowania na energię pierwotną w silnikach spalinowych pojazdów poruszających się po drogach powiatowych oraz w wyniku termomodernizacji budynków użyteczności publicznej |
| Instytucje i podmioty uczestniczące we wdrażaniu | Powiat Łódzki Wschodni |
| Przewidywane nakłady do poniesienia | 210 000,00 zł |

Źródło danych: Wydział Rozwoju Gospodarczego, Rolnictwa i Ochrony Środowiska - Starostwo Powiatowe w Łodzi

Cel operacyjny I.4 Tworzenie systemu informacji o nieruchomościach

Zadanie I.4.1 Aktualizacja danych przestrzennych dotyczących nieruchomości

Tabela nr 104. Zadanie I.4.1.- Działanie nr 1

| Nazwa działania | Aktualizacja danych przestrzennych w bazach ewidencji gruntów i budynków |
|---|--|
| Zgodność z miejscowym planem zagospodarowania przestrzennego | TAK |
| Etapy realizacji działania wraz z przewidywanym czasem (harmonogramem) realizacji | 2016 – 2022 |
| Oczekiwane rezultaty | Zwiększenie dostępności e-usług publicznych oraz wzrost liczby mieszkańców korzystających z e-usług w Powiecie Łódzkim Wschodnim w obszarze geodezji dzięki wdrożeniu systemu udostępniania informacji przestrzennej i rozbudowie Geoportalu |
| Instytucje i podmioty uczestniczące we wdrażaniu | Starostwo Powiatowe w Łodzi PODGiK |
| Przewidywane nakłady do poniesienia | Nakłady na aktualizację danych przestrzennych w bazach ewidencji gruntów i budynków stanowią część nakładów przewidzianych w zadaniu I.4.4. – Cyfryzacja zasobu geodezyjno – kartograficznego dla Powiatu Łódzkiego Wschodniego |

Źródło danych: Wydział Budownictwa i Gospodarki Nieruchomościami- Starostwo Powiatowe w Łodzi

Zadanie I.4.2 Modernizacja ewidencji gruntów i budynków

Tabela nr 105. Zadanie I.4.2.- Działanie nr 1

| Nazwa działania | Modernizacja ewidencji gruntów i budynków obręb Stefanów, gm. Brójce, obręb Jeziorko, gm. Koruszki, obręb Kruszów, gm. Tuszyń |
|---|---|
| Zgodność z miejscowym planem zagospodarowania przestrzennego | TAK |
| Etapy realizacji działania wraz z przewidywanym czasem (harmonogramem) realizacji | 2016 |
| Oczekiwane rezultaty | Utworzenia pełnego zakresu zbioru danych ewidencyjnych |
| Instytucje i podmioty uczestniczące we wdrażaniu | Starostwo Powiatowe w Łodzi PODGiK |
| Poniesione nakłady | 180 998,00 |

Źródło danych: Wydział Budownictwa i Gospodarki Nieruchomościami- Starostwo Powiatowe w Łodzi

Zadanie I.4.3 Regulacja stanów prawnych nieruchomości

Tabela nr 106. Zadanie I.4.3.- Działanie nr 1

| Nazwa działania | Prowadzenie spraw cywilno – prawnych i administracyjnych |
|---|--|
| Zgodność z miejscowym planem zagospodarowania przestrzennego | TAK |
| Etapy realizacji działania wraz z przewidywanym czasem (harmonogramem) realizacji | 2016 |
| Oczekiwane rezultaty | Założenie Ksiąg Wieczystych dla nieruchomości Skarbu Państwa |
| Instytucje i podmioty uczestniczące we wdrażaniu | Starostwo Powiatowe w Łodzi PODGiK |
| Poniesione nakłady | 25 768,00 (Skarb Państwa i Powiat) |

Źródło danych: Wydział Budownictwa i Gospodarki Nieruchomościami- Starostwo Powiatowe w Łodzi

Zadanie I.4.4 Tworzenie cyfrowych baz danych i systemów udostępniania danych

Tabela nr 107. Zadanie I.4.4.- Działanie nr 1

| Nazwa działania | „Budowa systemu informacji przestrzennej wspierającego świadczenia e-usług przez powiaty z terenu województwa łódzkiego” |
|---|---|
| Zgodność z miejscowym planem zagospodarowania przestrzennego | TAK |
| Etapy realizacji działania wraz z przewidywanym czasem (harmonogramem) realizacji | 2014-2020 |
| Oczekiwane rezultaty | Utworzenie baz danych wraz z udostępnieniem e-usług pozwoli na pełne wykorzystanie Geoportalu dla interesariuszy oraz umożliwi zbudowanie zestawu e-usług , które wynikają z potrzeb oraz statystyk załatwianych spraw w Powiecie Łódzkim Wschodnim |
| Instytucje i podmioty uczestniczące we wdrażaniu | Starostwo Powiatowe w Łodzi PODGiK |
| Przewidywane nakłady do poniesienia | 2 746 381,90 zł 2017 r. – 5 535,00 zł 2018 r. – 535 345,58 zł po 2018 r. – 2 175 501,32 zł |

Źródło danych: Wydział Budownictwa i Gospodarki Nieruchomościami- Starostwo Powiatowe w Łodzi

II. CEL STRATEGICZNY- Poprawa jakości życia mieszkańców

Cel operacyjny II.2 Promocja zdrowia

Zadanie II.2.1. Promowanie realizacji programów wynikających z Narodowego Programu Zdrowia (akcje informacyjne i szkolenia)

Tabela nr 108. Zadanie II.2.1.- Działanie nr 1

| Nazwa działania | Promowanie realizacji programów wynikających z Narodowego Programu Zdrowia (akcje informacyjne i szkolenia) |
|---|--|
| Zgodność z miejscowym planem zagospodarowania przestrzennego | Brak planu |
| Etapy realizacji działania wraz z przewidywanym czasem (harmonogramem) realizacji | Stale w okresie 2016-2022 |
| Oczekiwane rezultaty | Podniesienie świadomości mieszkańców na temat programów zdrowotnych realizowanych w ramach NPZ oraz zwiększenie uczestnictwa w badaniach profilaktycznych. |
| Instytucje i podmioty uczestniczące we wdrażaniu | Podmioty realizujące zadania z zakresu promocji i ochrony zdrowia, organizacje pozarządowe. |
| Przewidywane nakłady do poniesienia | Nakłady zawarte w kosztach funkcjonowania Powiatu. |

Źródło danych: Wydział Polityki Społecznej i Promocji Powiatu - Starostwo Powiatowe w Łodzi

Cel operacyjny II.3 Wzmocnienie polityki prorodzinnej

Zadanie II.3.1. Zapewnienie dzieciom całodobowej opieki i wychowania

Tabela nr 109 Zadanie II.3.1.- Działanie nr 1

| Nazwa działania | Ochrona dzieci pozbawionych opieki i wychowania |
|---|---|
| Zgodność z miejscowym planem zagospodarowania przestrzennego | Brak planu |
| Etapy realizacji działania wraz z przewidywanym czasem (harmonogramem) realizacji | Zadanie realizowane w sposób ciągły |
| Oczekiwane rezultaty | zapewnienie dzieciom całodobowej opieki i wychowania poprzez umieszczenie ich w pieczy zastępczej |
| Instytucje i podmioty uczestniczące we wdrażaniu | Sądy, rodziny zastępcze, placówki opiekuńczo – wychowawcze, organizator pieczy zastępczej, gminy |
| Przewidywane nakłady do poniesienia | W budżecie na 2016 rok, kolejne lata przewidywane w podobnych kwotach uzależnionych od potrzeb |

Źródło danych: Powiatowe Centrum Pomocy Rodzinie w Łodzi

**Zadanie II.3.2. Pomoc rodzinom biologicznym, zastępczym i wychowankom
usamodzielniającym się**

Tabela nr 110. Zadanie II.3.2.- Działanie nr 1

| Nazwa działania | Rozwój systemu rodzin zastępczych |
|---|--|
| Zgodność z miejscowym planem zagospodarowania przestrzennego | Brak planu |
| Etapy realizacji działania wraz z przewidywanym czasem (harmonogramem) realizacji | Realizacja zadania w sposób ciągły, |
| Oczekiwane rezultaty | Zakończenie procesu usamodzielnienia do dorosłości |
| Instytucje i podmioty uczestniczące we wdrażaniu | Gminy Szkoły Powiatowy Urząd Pracy PCPR |
| Przewidywane nakłady do poniesienia | W budżecie na 2016 rok, kolejne lata przewidywane w podobnych kwotach uzależnionych od potrzeb |

Źródło danych: Powiatowe Centrum Pomocy Rodzinie w Łodzi

Zadanie II.3.3. Aktywizacja społeczna rodzin, integracja ze środowiskiem lokalnym

Tabela nr 111. Zadanie II.3.3.- Działanie nr 1

| Nazwa działania | Pozyskiwanie unijnych środków finansowych i realizacja projektu wspierającego rodziny zastępcze |
|---|---|
| Zgodność z miejscowym planem zagospodarowania przestrzennego | Brak planu |
| Etapy realizacji działania wraz z przewidywanym czasem (harmonogramem) realizacji | Realizacja projektu współfinansowanego ze środków UE w ramach RPO województwa łódzkiego na lata 2014 – 2020 z osi priorytetowej IX włączanie społeczne, działanie IX.2 usługi na rzecz osób zagrożonych ubóstwem i wykluczeniem społecznym, poddziałania IX.2.1. usługi społeczne i zdrowotne. Wsparcie psychologiczne i terapeutyczne, szkolenia, wsparcie kandydatów na rodziny zastępcze, rodziny biologiczne, zorganizowanie obozu Aflatoun . Czas realizacji: - lata 2016 – 2017 |
| Oczekiwane rezultaty | Nabycie kompetencji, doświadczenia, wsparcia przez rodziny zastępcze zgodnie z <i>Ustawą o wspieraniu rodziny i systemie pieczy zastępczej</i> |
| Instytucje i podmioty uczestniczące we wdrażaniu | Wojewódzki Urząd Pracy, psychologowie, terapeuci, instytucje szkoleniowe, PCPR |
| Przewidywane nakłady do poniesienia | 413.850,78 zł. |

Źródło danych: Powiatowe Centrum Pomocy Rodzinie w Łodzi

Cel operacyjny II.4 Zapobieganie dysfunkcjonalności, wykluczeniu społecznemu i marginalizacji mieszkańców Powiatu

Zadanie II.4.4. Zwiększenie dostępności pomocy terapeutycznej dla osób uzależnionych i ich rodzin

Tabela nr 112. Zadanie II.4.4.- Działanie nr 1

| Nazwa działania | Realizacja projektu w zakresie pomocy terapeutycznej dla osób uzależnionych i ich rodzin |
|---|---|
| Zgodność z miejscowym planem zagospodarowania przestrzennego | Brak planu |
| Etapy realizacji działania wraz z przewidywanym czasem (harmonogramem) realizacji | Planowany do realizacji projekt dotyczący pomocy medycznej dla osób uzależnionych i współuzależnionych. Czas realizacji: - w latach 2016 – 2017 |
| Oczekiwane rezultaty | Podniesienie wiedzy i świadomości osób uzależnionych i współuzależnionych, podjęcie leczenia, zmiana stylu życia |
| Instytucje i podmioty uczestniczące we wdrażaniu | Grupy wsparcia grupy terapeutyczne PCPR |
| Przewidywane nakłady do poniesienia | 120.000,00 zł. (dofinansowanie w ramach Projektu EFS) |

Źródło danych: Powiatowe Centrum Pomocy Rodzinie w Łodzi

Cel operacyjny II.5 Rozwiązywanie problemów społecznych

Zadanie II.5.3. Propagowanie wspólnych działań lokalnych instytucji i organizacji publicznych i niepublicznych w celu diagnozowania problemów, wymiany informacji, przygotowania programów z zakresu rozwiązywania problemów indywidualnych i społecznych oraz ich realizacji

Tabela nr 113. Zadanie II.5.3.- Działanie nr 1

| Nazwa działania | Propagowanie wspólnych działań lokalnych instytucji i organizacji publicznych i niepublicznych w celu diagnozowania problemów, wymiany informacji, przygotowania programów z zakresu rozwiązywania problemów indywidualnych i społecznych oraz ich realizacji |
|---|--|
| Zgodność z miejscowym planem zagospodarowania przestrzennego | Brak planu |
| Etapy realizacji działania wraz z przewidywanym czasem (harmonogramem) realizacji | Organizacja spotkań, wystąpień i konferencji |
| Oczekiwane rezultaty | Wzrost świadomości społeczeństwa, organizacji pozarządowych dotyczącej trafnego diagnozowania i rozwiązywania problemów w społecznościach lokalnych |
| Instytucje i podmioty uczestniczące we wdrażaniu | PCPR Organizacje pozarządowe Ośrodki Pomocy Społecznej Policja Sądy media lokalne |
| Przewidywane nakłady do poniesienia | 20.000,00 zł. na rok (w ramach dofinansowania/ środków pozyskanych z MPiPS) |

Źródło danych: Powiatowe Centrum Pomocy Rodzinie w Łodzi

III. CEL STRATEGICZNY- Rozwój szkolnictwa ponadgimnazjalnego

Cel operacyjny III.1 Dostosowanie szkolnictwa ponadgimnazjalnego do potrzeb lokalnego rynku pracy

Zadanie III.1.1. Tworzenie adekwatnej oferty edukacyjnej

Tabela nr 114. Zadanie III.1.1.- Działanie nr 1

| Nazwa działania | Dostosowanie oferty kształcenia zawodowego do potrzeb rynku pracy |
|---|---|
| Zgodność z miejscowym planem zagospodarowania przestrzennego | Brak planu |
| Etapy realizacji działania wraz z przewidywanym czasem (harmonogramem) realizacji | Stale w okresie 2016-2022 |
| Oczekiwane rezultaty | Zwiększenie szans zatrudnienia absolwentów poprzez dostosowanie oferty edukacyjnej do potrzeb rynku pracy |
| Instytucje i podmioty uczestniczące we wdrażaniu | Powiat placówki oświatowe pracodawcy |
| Przewidywane nakłady do poniesienia | 1 100 000,00zł /rocznie |

Źródło danych : Wydział Polityki Społecznej i Promocji Powiatu - Starostwo Powiatowe w Łodzi

Zadanie III.1.2. Rozwój bazy dydaktycznej szkół

Tabela nr 115. Zadanie III.1.2.- Działanie nr 1

| Nazwa działania | Doposażenie w nowoczesne pomoce i urządzenia dydaktyczne |
|---|---|
| Zgodność z miejscowym planem zagospodarowania przestrzennego | Brak planu |
| Etapy realizacji działania wraz z przewidywanym czasem (harmonogramem) realizacji | Stale w okresie 2016-2022 |
| Oczekiwane rezultaty | Podniesienie efektów kształcenia poprzez wzbogacenie szkół w pomoce dydaktyczne |
| Instytucje i podmioty uczestniczące we wdrażaniu | Powiat placówki oświatowe |
| Przewidywane nakłady do poniesienia | 50 000,00zł /rocznie |

Źródło danych: Wydział Polityki Społecznej i Promocji Powiatu - Starostwo Powiatowe w Łodzi

Zadanie III.1.3. Wspieranie rozwoju zawodowego nauczycieli

Tabela nr 116. Zadanie III.1.3.- Działanie nr 1

| Nazwa działania | Realizacja rozwoju doskonalenia zawodowego nauczycieli |
|---|--|
| Zgodność z miejscowym planem zagospodarowania przestrzennego | Brak planu |
| Etapy realizacji działania wraz z przewidywanym czasem (harmonogramem) realizacji | Stale w okresie 2016-2022 |
| Oczekiwane rezultaty | Podniesienie poziomu nauczania w szkołach i efektywności pracy w szkołach i placówkach oświatowych prowadzonych przez Powiat Łódzki Wschodni |
| Instytucje i podmioty uczestniczące we wdrażaniu | Powiat placówki oświatowe |
| Przewidywane nakłady do poniesienia | 55 000,00zł /rocznie |

Źródło danych: Wydział Polityki Społecznej i Promocji Powiatu - Starostwo Powiatowe w Łodzi

Cel operacyjny III.2 Promocja szkolnictwa ponadgimnazjalnego

Zadanie III.2.1. Popularyzacja szkolnictwa zawodowego

Tabela nr 117. Zadanie III.2.1.- Działanie nr 1

| Nazwa działania | Realizacja działań promujących szkolnictwo zawodowe |
|---|---|
| Zgodność z miejscowym planem zagospodarowania przestrzennego | Brak planu |
| Etapy realizacji działania wraz z przewidywanym czasem (harmonogramem) realizacji | Stale w okresie 2016-2022 |
| Oczekiwane rezultaty | Wzrost liczby uczniów zainteresowanych kształceniem w szkołach zawodowych prowadzonych przez Powiat |
| Instytucje i podmioty uczestniczące we wdrażaniu | Powiat placówki oświatowe |
| Przewidywane nakłady do poniesienia | W zależności od środków finansowych uwzględnionych w budżecie Powiatu |

Źródło danych: Wydział Polityki Społecznej i Promocji Powiatu - Starostwo Powiatowe w Łodzi

Zadanie III.2.2. Prowadzenie akcji informacyjnych (m.in. dni otwarte)

Tabela nr 118. Zadanie III.2.2.- Działanie nr 1

| Nazwa działania | Organizacja forum, dni otwartych, spotkań z przedsiębiorcami |
|---|---|
| Zgodność z miejscowym planem zagospodarowania przestrzennego | Brak planu |
| Etapy realizacji działania wraz z przewidywanym czasem (harmonogramem) realizacji | Stale w okresie 2016-2022 |
| Oczekiwane rezultaty | Wzrost liczby uczniów zainteresowanych kształceniem w szkołach zawodowych prowadzonych przez Powiat |
| Instytucje i podmioty uczestniczące we wdrażaniu | Powiat placówki oświatowe |
| Przewidywane nakłady do poniesienia | W zależności od środków finansowych uwzględnionych w budżecie Powiatu |

Źródło danych: Wydział Polityki Społecznej i Promocji Powiatu - Starostwo Powiatowe w Łodzi

Cel operacyjny III.3 Współpraca z Łódzką Specjalną Strefą Ekonomiczną, przedsiębiorcami i uczelniami wyższymi

Zadanie III.3.1. Współorganizacja konferencji i szkoleń

Tabela nr 119. Zadanie III.3.1.- Działanie nr 1

| Nazwa działania | Współorganizacja konferencji i szkoleń w procesie kształcenia zawodowego |
|---|---|
| Zgodność z miejscowym planem zagospodarowania przestrzennego | Brak planu |
| Etapy realizacji działania wraz z przewidywanym czasem (harmonogramem) realizacji | Stale w okresie 2016-2022 |
| Oczekiwane rezultaty | Wzrost liczby uczniów zainteresowanych kształceniem w szkołach zawodowych prowadzonych przez Powiat |
| Instytucje i podmioty uczestniczące we wdrażaniu | Powiat placówki oświatowe przedsiębiorcy uczelnie wyższe |
| Przewidywane nakłady do poniesienia | W zależności od środków finansowych uwzględnionych w budżecie Powiatu |

Źródło danych: Wydział Polityki Społecznej i Promocji Powiatu - Starostwo Powiatowe w Łodzi

Zadanie III.3.2. Inspirowanie pracodawców do włączania się w proces kształcenia zawodowego

Tabela nr 120. Zadanie III.3.2.- Działanie nr 1

| Nazwa działania | Aktywna współpraca z pracodawcami w procesie kształcenia zawodowego |
|---|---|
| Zgodność z miejscowym planem zagospodarowania przestrzennego | Brak planu |
| Etapy realizacji działania wraz z przewidywanym czasem (harmonogramem) realizacji | Stale w okresie 2016-2022 |
| Oczekiwane rezultaty | Wzrost efektywności szkolnictwa zawodowego i zwiększenie jego atrakcyjności dla uczniów |
| Instytucje i podmioty uczestniczące we wdrażaniu | Powiat placówki oświatowe |
| Przewidywane nakłady do poniesienia | Nakłady zawarte w kosztach funkcjonowania Powiatu. |

Źródło danych: Wydział Polityki Społecznej i Promocji Powiatu - Starostwo Powiatowe w Łodzi

IV. CEL STRATEGICZNY - Aktywizacja lokalnego rynku pracy

Cel operacyjny IV.1 Wpieranie przedsiębiorczości lokalnej w celu tworzenia miejsc pracy

Zadanie IV.1.1. Preferencje dla rozpoczynających działalność gospodarczą

Tabela nr 121. Zadanie IV.1.1.- Działanie nr 1

| Nazwa działania | Przyznawanie jednorazowych środków na rozpoczęcie działalności gospodarczej |
|---|---|
| Zgodność z miejscowym planem zagospodarowania przestrzennego | Brak planu |
| Etapy realizacji działania wraz z przewidywanym czasem (harmonogramem) realizacji | Stale w okresie od 2016-2022 |
| Oczekiwane rezultaty | Wzrost liczby osób rozpoczynających własną działalność gospodarczą |
| Instytucje i podmioty uczestniczące we wdrażaniu | Powiatowy Urząd Pracy Łódź – Wschód |
| Przewidywane nakłady do poniesienia | W zależności od środków finansowych uwzględnionych w budżecie Powiatu |

Źródło danych: PUP Łódź – Wschód

Zadanie IV.1.2. Szkolenia i kursy dla bezrobotnych

Tabela nr 122. Zadanie IV.1.2.- Działanie nr 1

| Nazwa działania | Uzupełnienie lub doskonalenie umiejętności w zakresie prowadzenia własnej działalności gospodarczej |
|---|--|
| Zgodność z miejscowym planem zagospodarowania przestrzennego | Brak planu |
| Etapy realizacji działania wraz z przewidywanym czasem (harmonogramem) realizacji | Stale w okresie od 2016-2022 |
| Oczekiwane rezultaty | Przygotowanie osób bezrobotnych do prowadzenia własnej działalności gospodarczej |
| Instytucje i podmioty uczestniczące we wdrażaniu | Powiatowy Urząd Pracy Łódź – Wschód |
| Przewidywane nakłady do poniesienia | 30 000 zł./rok (w ramach środków uzyskanych z Funduszy Pracy) |

Źródło danych: PUP Łódź – Wschód

Zadanie IV.1.3. Program aktywności zawodowej

Tabela nr 123. Zadanie IV.1.3.- Działanie nr 1

| Nazwa działania | Realizacja programu aktywności zawodowej |
|---|--|
| Zgodność z miejscowym planem zagospodarowania przestrzennego | Brak planu |
| Etapy realizacji działania wraz z przewidywanym czasem (harmonogramem) realizacji | Stale w okresie od 2016-2022 |
| Oczekiwane rezultaty | Aktywizacja zawodowa osób bezrobotnych |
| Instytucje i podmioty uczestniczące we wdrażaniu | Powiatowy Urząd Pracy Łódź – Wschód |
| Przewidywane nakłady do poniesienia | 5 000 000 zł./rok (w ramach środków uzyskanych z Funduszy Pracy) |

Źródło danych: PUP Łódź – Wschód

Cel operacyjny IV.2.1 Współpraca Powiatowego Urzędu Pracy ze szkołami ponadgimnazjalnymi i przedsiębiorcami w zakresie rynku pracy

Zadanie IV.2.1. Akcje informacyjne i szkolenia

Tabela nr 124. Zadanie IV.2.1.- Działanie nr 1

| Nazwa działania | Wspomaganie przekwalifikowania lub aktualizacja wiedzy i umiejętności, prowadzenie spotkań informacyjnych z zakresu rynku pracy |
|---|---|
| Zgodność z miejscowym planem zagospodarowania przestrzennego | Brak planu |
| Etapy realizacji działania wraz z przewidywanym czasem (harmonogramem) realizacji | Stale w okresie od 2016-2022 |
| Oczekiwane rezultaty | Informacja w zakresie dostępnych form aktywizacji osób bezrobotnych, uzyskiwanie kwalifikacji i umiejętności przez osoby bezrobotne |
| Instytucje i podmioty uczestniczące we wdrażaniu | Powiatowy Urząd Pracy Łódź – Wschód |
| Przewidywane nakłady do poniesienia | 350 000 zł./rok (w ramach środków z Funduszu Pracy) |

Źródło danych: PUP Łódź – Wschód

V. CEL STRATEGICZNY- Promocja Powiatu

Cel operacyjny V.1 Kreowanie pozytywnego wizerunku Powiatu

Zadanie V.1.1. Integracja działań promocyjnych Powiatu i gmin z terenu powiatu

Tabela nr 125. Zadanie V.1.1.- Działanie nr 1

| Nazwa działania | Współpraca samorządów na terenie Powiatu |
|---|---|
| Zgodność z miejscowym planem zagospodarowania przestrzennego | Brak planu |
| Etapy realizacji działania wraz z przewidywanym czasem (harmonogramem) realizacji | 2016-2022 |
| Oczekiwane rezultaty | Ciągłość działań marketingowych, podmiotów i partnerów zaangażowanych w proces budowy oferty i marki. |
| Instytucje i podmioty uczestniczące we wdrażaniu | Powiat Gminy Mieszkańcy Powiatu |
| Przewidywane nakłady do poniesienia | W zależności od środków finansowych uwzględnionych w budżecie Powiatu |

Źródło danych: Wydział Polityki Społecznej i Promocji Powiatu - Starostwo Powiatowe w Łodzi

Zadanie V.1.2. Prowadzenie aktywnej polityki informacyjnej

Tabela nr 126. Zadanie V.1.2.- Działanie nr 1

| Nazwa działania | Marketing internetowy: strona www, BIP |
|---|--|
| Zgodność z miejscowym planem zagospodarowania przestrzennego | Brak planu |
| Etapy realizacji działania wraz z przewidywanym czasem (harmonogramem) realizacji | 2016-2022 |
| Oczekiwane rezultaty | Samorząd znający potrzeby i oczekiwania mieszkańców, otwarty na informowanie społeczności o podejmowanych działaniach. |
| Instytucje i podmioty uczestniczące we wdrażaniu | Powiat Gminy Mieszkańcy Powiatu |
| Przewidywane nakłady do poniesienia | W zależności od środków finansowych uwzględnionych w budżecie Powiatu |

Źródło danych: Wydział Polityki Społecznej i Promocji Powiatu - Starostwo Powiatowe w Łodzi

Zadanie V.1.3. Wykorzystanie walorów przyrodniczo-krajobrazowych i dziedzictwa kulturowego Powiatu

Tabela nr 127. Zadanie V.1.3.- Działanie nr 1

| Nazwa działania | Realizacja działań promujących walory i możliwości rozwojowe Powiatu w kraju i zagranicą. |
|---|---|
| Zgodność z miejscowym planem zagospodarowania przestrzennego | Brak planu |
| Etapy realizacji działania wraz z przewidywanym czasem (harmonogramem) realizacji | 2016-2022 |
| Oczekiwane rezultaty | Rozwój rekreacji i turystyki w Powiecie |
| Instytucje i podmioty uczestniczące we wdrażaniu | Powiat Gminy |
| Przewidywane nakłady do poniesienia | W zależności od środków finansowych uwzględnionych w budżecie Powiatu |

Źródło danych: Wydział Polityki Społecznej i Promocji Powiatu - Starostwo Powiatowe w Łodzi

Zadanie V.1.4. Opracowanie identyfikacji wizualnej Powiatu stanowiącej element budowy marki Powiatu

Tabela nr 128. Zadanie V.1.4.- Działanie nr 1

| Nazwa działania | Wdrożenie identyfikacji wizualnej Powiatu |
|---|---|
| Zgodność z miejscowym planem zagospodarowania przestrzennego | Brak planu |
| Etapy realizacji działania wraz z przewidywanym czasem (harmonogramem) realizacji | 2016-2022 |
| Oczekiwane rezultaty | - zwiększenie rozpoznawalności Powiatu |
| Instytucje i podmioty uczestniczące we wdrażaniu | Powiat |
| Przewidywane nakłady do poniesienia | W zależności od środków finansowych uwzględnionych w budżecie Powiatu |

Źródło danych: Wydział Polityki Społecznej i Promocji Powiatu - Starostwo Powiatowe w Łodzi

Cel operacyjny V.2 Wspieranie działań służących umocnieniu tożsamości poprzez rozwój kultury, turystyki, rekreacji i sportu

Zadanie V.2.1. Współorganizacja imprez kulturalnych i sportowych

Tabela nr 129. Zadanie V.2.1.- Działanie nr 1

| Nazwa działania | Tworzenie atrakcyjnych imprez kulturalnych i sportowych na poziomie ponadgminnym |
|---|--|
| Zgodność z miejscowym planem zagospodarowania przestrzennego | Brak planu |
| Etapy realizacji działania wraz z przewidywanym czasem (harmonogramem) realizacji | 2016-2022 |
| Oczekiwane rezultaty | - Aktywizacja mieszkańców Powiatu i regionu - Promocja Powiatu |
| Instytucje i podmioty uczestniczące we wdrażaniu | Powiat Gminy |
| Przewidywane nakłady do poniesienia | W zależności od środków finansowych uwzględnionych w budżecie Powiatu |

Źródło danych: Wydział Polityki Społecznej i Promocji Powiatu - Starostwo Powiatowe w Łodzi

Zadanie V.2.2. Promowanie produktów tradycyjnych i lokalnej kultury

Tabela nr 130. Zadanie V.2.2.- Działanie nr 1

| Nazwa działania | Podjęmowanie działań poprzez promocję produktów tradycyjnych i kultury |
|---|--|
| Zgodność z miejscowym planem zagospodarowania przestrzennego | Brak planu |
| Etapy realizacji działania wraz z przewidywanym czasem (harmonogramem) realizacji | 2016 – 2022 |
| Oczekiwane rezultaty | - Umacnianie i tworzenie produktów tradycyjnych, turystyka kulinarna jako narzędzie rozwoju - Świadome społeczeństwo istnienia bogatego dziedzictwa kulturowego - Udział mieszkańców w rozwoju przedsiębiorczości Konsolidacja, kultywowanie, podejmowanie działań (festyny, dożynki, wystawy kulinarne, konkursy kulinarne, tworzenie produktów tradycyjnych i lokalnych,) mających na celu kultywowanie i promocję tradycji kulinarnych Powiatu poprzez liczny udział mieszkańców (m.in. Kół Gospodyń Wiejskich, Lokalnych Grup Działania, Stowarzyszeń). |
| Instytucje i podmioty uczestniczące we wdrażaniu | Powiat Gminy |
| Przewidywane nakłady do poniesienia | W zależności od środków finansowych uwzględnionych w budżecie Powiatu |

Źródło danych: Wydział Polityki Społecznej i Promocji Powiatu - Starostwo Powiatowe w Łodzi

VI. CEL STRATEGICZNY- Rozwój demokracji lokalnej

Cel operacyjny VI.1 Rozwój społeczeństwa informacyjnego

Zadanie VI.1.1. Podnoszenie jakości zarządzania informacją

Tabela nr 131. Zadanie VI.1.1.- Działanie nr 1

| Nazwa działania | Szkolenia pracowników |
|---|--|
| Zgodność z miejscowym planem zagospodarowania przestrzennego | Brak planu |
| Etapy realizacji działania wraz z przewidywanym czasem (harmonogramem) realizacji | Zadanie realizowane w sposób ciągły. 2016 – 2022 W celu realizacji tego zadania podjęte zostanie następujące działanie: - Szkolenia dla pracowników Starostwa i jednostek organizacyjnych z zakresu zarządzania informacją np. udostępnianie informacji publicznej w praktyce administracyjnej |
| Oczekiwane rezultaty | Wzrost jakości zarządzania zasobami informacyjnymi. |
| Instytucje i podmioty uczestniczące we wdrażaniu | Powiat Jednostki organizacyjne Powiatu |
| Przewidywane nakłady do poniesienia | W zależności od środków finansowych uwzględnionych w budżecie Powiatu |

Źródło danych: Wydział Organizacyjny- Starostwo Powiatowe w Łodzi

Zadanie VI.1.2. Upowszechnianie znajomości procedur administracyjnych

Tabela nr 132. Zadanie VI.1.2.- Działanie nr 1

| Nazwa działania | Budowa nowej strony BIP i strony internetowej |
|---|--|
| Zgodność z miejscowym planem zagospodarowania przestrzennego | Brak planu |
| Etapy realizacji działania wraz z przewidywanym czasem (harmonogramem) realizacji | <p>Zadanie realizowane w sposób ciągły 2016 – 2022</p> <p>- Budowa nowej strony Biuletynu Informacji Publicznej bardziej przyjaznej użytkownikowi, umożliwiającej korzystanie z publikatora poprzez urządzenia mobilne oraz spełniającej standardy WCAG. – 2016 r.</p> <p>Budowa nowej strony internetowej. Strona internetowa to w dzisiejszych czasach wizytówka każdej organizacji niezależnie od prowadzonej działalności. Od jej jakości w dużej mierze zależy postrzeganie jednostki przez mieszkańców i instytucje współpracujące. Strona internetowa to narzędzie marketingowe, kanał komunikacji i przekazywania informacji. 2016 – 2017 r.</p> |
| Oczekiwane rezultaty | <p>Korzystanie z publikatora poprzez urządzenia mobilne oraz ze strony internetowej spełniającej standardy WCAG (budowa strony z której bez przeszkód mogą korzystać osoby wykluczone cyfrowo - osoby niepełnosprawne).</p> <p>Prace nad nową stroną WWW oraz interaktywnymi formularzami ułatwiającymi dostęp elektroniczny do spraw załatwianych w Starostwie.</p> <p>Wzrost świadomości prawnej i znajomości procedur administracyjnych obywateli.</p> |
| Instytucje i podmioty uczestniczące we wdrażaniu | Starostwo Jednostki organizacyjne Powiatu |
| Przewidywane nakłady do poniesienia | W zależności od środków finansowych uwzględnionych w budżecie Powiatu |

Źródło danych: Wydział Organizacyjny- Starostwo Powiatowe w Łodzi

Cel operacyjny VI.2 Rozwój instytucji samorządu społecznego i gospodarczego

Zadanie VI.2.1. Akcje informacyjne i szkolenia dla lokalnych przedsiębiorców i rolników

Tabela nr 133. Zadanie VI.2.1.- Działanie nr 1

| Nazwa działania | Spotkania informacyjne oraz szkolenia dla lokalnych (potencjalnych) podmiotów gospodarczych i rolników w zakresie aplikacji środków z funduszy europejskich |
|---|--|
| Zgodność z miejscowym planem zagospodarowania przestrzennego | Brak planu |
| Etapy realizacji działania wraz z przewidywanym czasem (harmonogramem) realizacji | 2016- 2022 |
| Oczekiwane rezultaty | Wzrost aktywności w aplikowaniu środków z Funduszy Europejskich |
| Instytucje i podmioty uczestniczące we wdrażaniu | Powiat |
| Przewidywane nakłady do poniesienia | W zależności od środków finansowych uwzględnionych w budżecie Powiatu |

Źródło danych: Wydział Polityki Społecznej i Promocji Powiatu - Starostwo Powiatowe w Łodzi

Zadanie VI.2.2. Pomoc w realizacji programów i projektów

Tabela nr 134. Zadanie VI.2.2.- Działanie nr 1

| Nazwa działania | Akcje informacyjne realizowane poprzez organizacje spotkań i udostępnianie informacji na stronie internetowej |
|---|--|
| Zgodność z miejscowym planem zagospodarowania przestrzennego | Brak planu |
| Etapy realizacji działania wraz z przewidywanym czasem (harmonogramem) realizacji | 2016- 2022 |
| Oczekiwane rezultaty | Wzrost efektywności w zakresie realizacji programów i projektów |
| Instytucje i podmioty uczestniczące we wdrażaniu | Powiat |
| Przewidywane nakłady do poniesienia | Nakłady zawarte w kosztach funkcjonowania Powiatu. |

Źródło danych: Wydział Polityki Społecznej i Promocji Powiatu - Starostwo Powiatowe w Łodzi

Zadanie VI.2.3. Wsparcie dla partnerstwa publiczno- prywatnego

Tabela nr 135. Zadanie VI.2.3.- Działanie nr 1

| Nazwa działania | Spotkania informacyjne dotyczące partnerstwa publiczno- prywatnego |
|---|--|
| Zgodność z miejscowym planem zagospodarowania przestrzennego | Brak planu |
| Etapy realizacji działania wraz z przewidywanym czasem (harmonogramem) realizacji | 2016- 2022 |
| Oczekiwane rezultaty | - |
| Instytucje i podmioty uczestniczące we wdrażaniu | Powiat, gminy Przedsiębiorcy |
| Przewidywane nakłady do poniesienia | Nakłady zawarte w kosztach funkcjonowania Powiatu. |

Źródło danych: Wydział Polityki Społecznej i Promocji Powiatu - Starostwo Powiatowe w Łodzi

Cel operacyjny VI.3 Wspieranie rozwoju i działalności organizacji pozarządowych

Zadanie VI.3.1. Pomoc w realizacji działań statutowych organizacji pozarządowych

Tabela nr 136. Zadanie VI.3.1.- Działanie nr 1

| Nazwa działania | Bieżąca pomoc w działaniach statutowych organizacji pozarządowych |
|---|---|
| Zgodność z miejscowym planem zagospodarowania przestrzennego | Brak planu |
| Etapy realizacji działania wraz z przewidywanym czasem (harmonogramem) realizacji | Stale w okresie 2016-2022 |
| Oczekiwane rezultaty | Wzrost aktywności organizacji pozarządowych |
| Instytucje i podmioty uczestniczące we wdrażaniu | Powiat Jednostki organizacyjne Powiatu |
| Przewidywane nakłady do poniesienia | Nakłady zawarte w kosztach realizacji zadań. |

Źródło danych: Wydział Polityki Społecznej i Promocji Powiatu - Starostwo Powiatowe w Łodzi

Zadanie VI.3.2. Współpraca Powiatu z organizacjami pozarządowymi w zakresie realizacji zadań publicznych

Tabela nr 137. Zadanie VI.3.2.- Działanie nr 1

| Nazwa działania | Realizacja Programu współpracy Powiatu z organizacjami pozarządowymi |
|---|--|
| Zgodność z miejscowym planem zagospodarowania przestrzennego | Brak planu |
| Etapy realizacji działania wraz z przewidywanym czasem (harmonogramem) realizacji | Stale w okresie 2016-2022 |
| Oczekiwane rezultaty | - Podniesienie skuteczności i efektywności działań Powiatu w sferze zadań publicznych - |
| Instytucje i podmioty uczestniczące we wdrażaniu | Powiat, Jednostki organizacyjne Powiatu |
| Przewidywane nakłady do poniesienia | Nakłady zawarte w kosztach funkcjonowania Powiatu. |

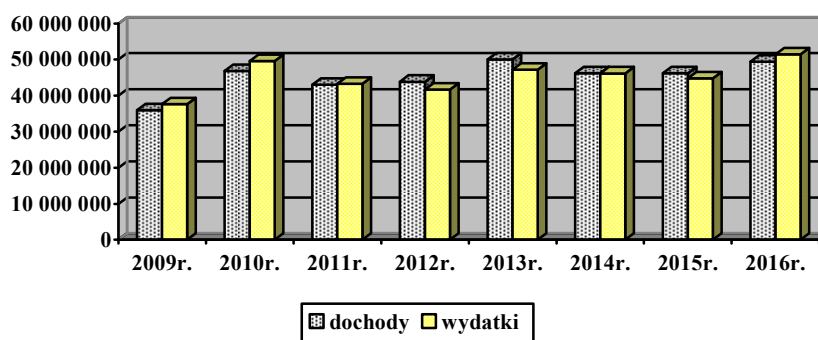
Źródło danych: Wydział Polityki Społecznej i Promocji Powiatu - Starostwo Powiatowe w Łodzi

II.5 – FINANSOWANIE

II.5.1 – Wykonanie budżetu Powiatu Łódzkiego Wschodniego w latach 2009 – 2015. Dochody i wydatki

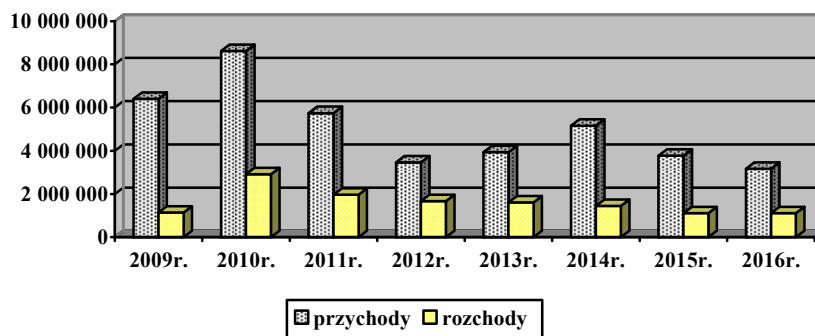
Średnioroczny poziom wydatków budżetu Powiatu Łódzkiego Wschodniego w latach 2009-2015 wyniósł 44 347 062,66 zł, natomiast poziom dochodów 44 590 097,35 zł. Średnioroczny poziom przychodów liczył 5 302 658,11 zł, a średni poziom rozchodów obejmował kwotę 1 694 647,43 zł.

Wykres nr 8 . Dochody i wydatki Powiatu Łódzkiego Wschodniego



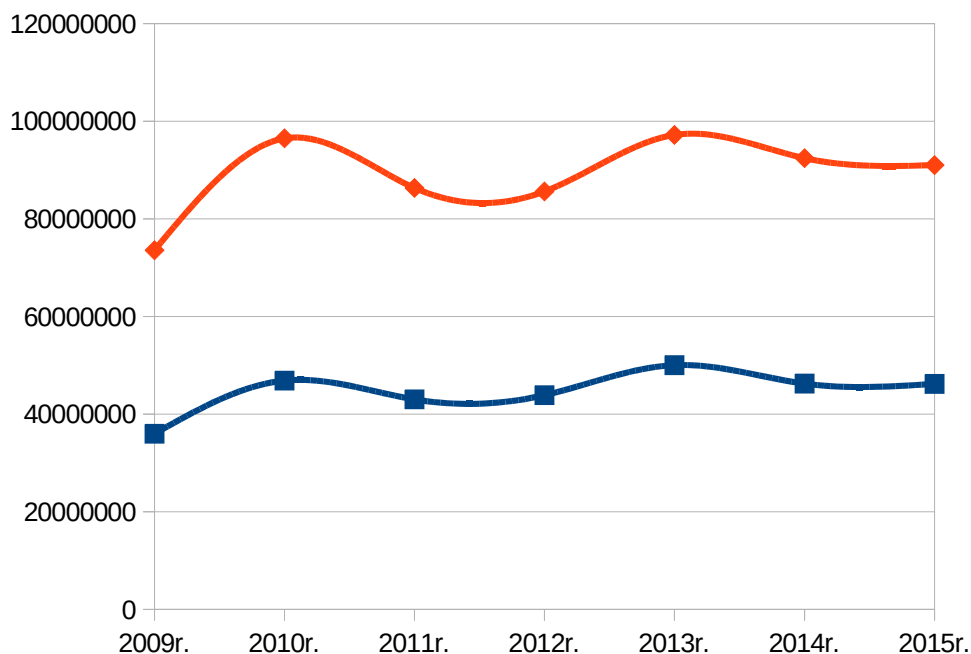
Źródło danych: Wydział Finansowo- Księgowy Starostwa Powiatowego w Łodzi

Wykres nr 9 . Przychody i rozchody Powiatu Łódzkiego Wschodniego



Źródło danych: Wydział Finansowo – Księgowy Starostwa Powiatowego w Łodzi

Wykres nr 10 . Zestawienie dochodów i wydatków w latach 2009 – 2015



Źródło danych: Opracowanie własne na podstawie danych z Wydziału Finansowo- Księgowego Starostwa Powiatowego w Łodzi

W podziale na działy klasyfikacja wydatków zestawiona została w tabeli nr 144. W wydatkach budżetu w latach 2009- 2015 największy udział miała pomoc społeczna (26 % wydatków) oraz oświata i wychowanie (20 % wydatków). Pod względem wysokości wydatków na kolejnych znaczących miejscach znajdowały się: administracja publiczna (15 % wydatków), transport i łączność (13 % wydatków), bezpieczeństwo publiczne i ochrona przeciwpożarowa (8%).

Tabela nr 138. Analiza budżetu Powiatu Łódzkiego Wschodniego w latach 2009 – 2016

| Lp. | Treść | 2009r. | 2010r. | 2011r. | 2012r. | 2013r. | 2014r. | 2015r. |
|------------|-----------------------|----------------------|----------------------|----------------------|----------------------|----------------------|----------------------|----------------------|
| 1 | 2 | 3 | 4 | 5 | 6 | 7 | 8 | 9 |
| a. | DOCHODY | 35 960 285,77 | 46 859 163,61 | 43 002 663,59 | 43 868 215,88 | 50 014 554,87 | 46 238 150,08 | 46 187 647,65 |
| b. | PRZYCHODY | 6 407 484,42 | 8 626 217,68 | 5 748 229,00 | 3 463 771,00 | 3 932 267,02 | 5 163 849,54 | 3 776 788,14 |
| I. | RAZEM (a + b) | 42 367 770,19 | 55 485 381,29 | 48 750 892,59 | 47 331 986,88 | 53 946 821,89 | 51 401 999,62 | 49 964 435,79 |
| c. | WYDATKI | 37 600 352,51 | 49 625 892,29 | 43 319 753,59 | 41 733 843,86 | 47 165 096,35 | 46 176 535,48 | 44 807 964,57 |
| d. | ROZCHODY | 1 141 200,00 | 2 911 260,00 | 1 967 368,00 | 1 665 876,00 | 1 617 876,00 | 1 448 676,00 | 1 110 276,00 |
| II. | RAZEM (c + d) | 38 741 552,51 | 52 537 152,29 | 45 287 121,59 | 43 399 719,86 | 48 782 972,35 | 47 625 211,48 | 45 918 240,57 |
| | RÓŻNICA I – II | 3 626 217,68 | 2 948 229,00 | 3 463 771,00 | 3 932 267,02 | 5 163 849,54 | 3 776 788,14 | 4 046 195,22 |

Źródło danych: Wydział Finansowo- Księgowy Starostwa Powiatowego w Łodzi

Tabela nr 139. Klasyfikacja wydatków w podziale na działy

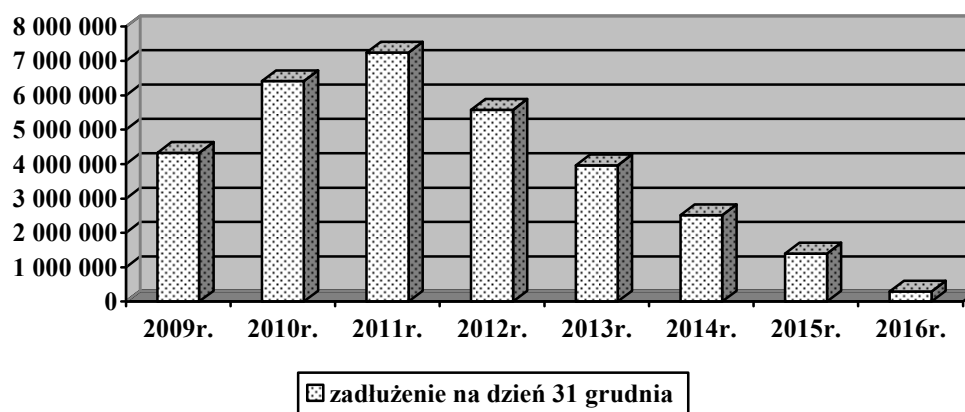
| Dział | Treść | 2009r. | 2010r. | 2011r. | 2012r. | 2013r. | 2014r. | 2015r. |
|-------|--|----------------------|----------------------|----------------------|----------------------|----------------------|----------------------|----------------------|
| 1 | 2 | 3 | 4 | 5 | 6 | 7 | 8 | 9 |
| 010 | ROLNICTWO I ŁOWIECTWO | 45 254,00 | 9 119,27 | 21 042,70 | 17 410,83 | 17 891,18 | 15 878,97 | 18 463,26 |
| 020 | LEŚNICTWO | 33 516,08 | 33 151,73 | 32 436,44 | 30 816,15 | 30 968,18 | 31 247,48 | 37 944,86 |
| 600 | TRANSPORT I ŁĄCZNOŚĆ | 5 596 986,22 | 10 133 644,15 | 3 496 521,80 | 2 521 891,30 | 6 036 677,13 | 7 350 699,16 | 6 293 148,13 |
| 700 | GOSPODARKA MIESZKANIOWA | 501 767,94 | 196 586,26 | 298 856,44 | 144 372,76 | 388 764,59 | 203 468,37 | 210 574,07 |
| 710 | DZIAŁALNOŚĆ USŁUGOWA | 509 096,96 | 947 238,94 | 1 413 198,30 | 1 773 623,10 | 1 915 490,89 | 1 823 070,16 | 1 714 724,42 |
| 750 | ADMINISTRACJA PUBLICZNA | 6 267 398,89 | 6 627 755,77 | 6 658 605,10 | 7 206 681,61 | 7 218 004,27 | 6 616 433,97 | 7 160 358,63 |
| 751 | URZĘDY NACZELNYCH ORGANÓW WŁADZY PAŃSTWOWEJ, KONTROLI I OCHRONY PRAWA ORAZ SĄDOWNICTWA | 0,00 | 19 850,16 | 0,00 | 0,00 | 0,00 | 62 344,39 | 0,00 |
| 752 | OBRONA NARODOWA | 0,00 | 0,00 | 0,00 | 0,00 | 0,00 | 2 714,21 | 0,00 |
| 754 | BEZPIECZEŃSTWO PUBLICZNE I OCHRONA PRZECIWPOŻAROWA | 3 139 421,87 | 3 362 659,21 | 3 369 159,35 | 3 535 909,22 | 3 757 350,01 | 4 003 576,10 | 3 814 788,97 |
| 757 | OBSŁUGA DŁUGU PUBLICZNEGO | 199 113,40 | 238 072,46 | 338 125,50 | 361 548,01 | 184 832,67 | 100 215,90 | 46 690,33 |
| 758 | RÓŻNE ROZLICZENIA | 0,00 | 0,00 | 0,00 | 0,00 | 0,00 | 0,00 | 0,00 |
| 801 | OŚWIATA I WYCHOWANIE | 7 526 278,86 | 7 965 267,01 | 8 331 421,94 | 10 518 977,39 | 10 429 176,71 | 8 930 360,74 | 9 004 272,81 |
| 851 | OCHRONA ZDROWIA | 1 004 814,04 | 1 284 014,72 | 1 590 640,20 | 1 695 147,52 | 2 099 893,68 | 2 183 026,33 | 1 787 323,52 |
| 852 | POMOC SPOŁECZNA | 9 325 590,49 | 15 108 871,18 | 13 941 966,51 | 10 237 888,05 | 10 768 963,32 | 10 735 478,23 | 10 677 409,19 |
| 853 | POZOSTAŁE ZADANIA W ZAKRESIE POLITYKI SPOŁECZNEJ | 2 091 525,59 | 2 188 604,14 | 2 280 854,26 | 2 091 122,68 | 2 713 748,45 | 2 327 141,86 | 2 398 074,74 |
| 854 | EDUKACYJNA OPIEKA WYCHOWAWCZA | 1 309 012,18 | 1 335 534,40 | 1 389 901,50 | 1 459 224,98 | 1 491 913,83 | 1 607 957,62 | 1 483 988,47 |
| 900 | GOSPODARKA KOMUNALNA I OCHRONA ŚRODOWISKA | 0,00 | 137 638,54 | 119 988,82 | 101 986,58 | 72 210,71 | 144 932,59 | 117 356,29 |
| 921 | KULTURA I OCHRONA DZIEDZICTWA NARODOWEGO | 41 851,75 | 27 055,60 | 28 889,13 | 28 530,37 | 31 558,78 | 30 045,80 | 33 796,55 |
| 926 | KULTURA FIZYCZNA | 8 724,24 | 10 828,75 | 8 145,60 | 8 713,31 | 7 651,95 | 7 943,60 | 9 050,33 |
| | OGÓLEM WYDATKI | 37 600 352,51 | 49 625 892,29 | 43 319 753,59 | 41 733 843,86 | 47 165 096,35 | 46 176 535,48 | 44 807 964,57 |

Źródło danych: Wydział Finansowo- Księgowy Starostwa Powiatowego w Łodzi

II.5.2 – Wykonanie budżetu Powiatu Łódzkiego Wschodniego w latach 2009 – 2015. Dług Powiatu

W roku 2009 dług Powiatu wynosił 4 322 800 zł, natomiast na koniec 2011 kwotę 7 244 172 zł. Od roku 2012 zadłużenie Powiatu systematycznie spada.

Wykres nr 11 . Zadłużenie Powiatu Łódzkiego Wschodniego w latach 2009 – 2016



Źródło danych: Wydział Finansowo- Księgowy Starostwa Powiatowego w Łodzi

Tabela nr 140. Zestawienie kosztów planowanych inwestycji

| Lp. | OGÓLEM | POWIAT | GMINA | WOJEWÓDZTWO | ŚRODKI DO POZYSKANIA |
|-------------------|----------------------|----------------------|----------------------|-------------------|----------------------|
| W 2016 r. | 11 200 256,77 | 3 065 777,75 | 6 553 548,01 | 100 390,00 | 1 374 871,00 |
| W 2017 r. | 20 212 074,01 | 8 222 424,19 | 7 821 101,82 | 117 610,00 | 3 844 601,00 |
| W 2018 r. | 16 724 807,64 | 7 025 282,83 | - | - | 9 089 524,31 |
| Po 2018 r. | 18 493 222,32 | 10 304 362,32 | - | - | 8 188 860,00 |
| RAZEM | 66 630 360,74 | 28 617 847,09 | 14 374 649,83 | 218 000,00 | 22 497 856,31 |

II.5.3 - Planowane projekty inwestycyjne

II.5.3.1- Planowane projekty inwestycyjne w 2016 roku

Tabela nr 141. Projekty inwestycyjne w 2016 r.

| Lp. | Działanie/ projekt | Koszty PLN | Źródła finansowania PLN | | | Środki do pozyskania | Rodzaj pomocy UE | Inne źródła pozyskania środków |
|--------------|---|---------------------|-------------------------|---------------------|-------------|----------------------------|------------------------|--------------------------------------|
| | | | JST | | | | | |
| | | | Powiat | Gmina | Województwo | | | |
| 1 | „Modernizacja odcinka drogi powiatowej nr 2906E, ul. Słowiańska w Bedoniu Wsi gm. Andrespol” – etap II | 3 690,00 | 3 690,00 | - | - | - | - | - |
| 2 | Projekt przebudowy drogi powiatowej nr 2912E w Stróży na odcinku Gajowa-Krańcowa | 7 240,16 | 7 240,16 | - | - | - | - | - |
| 3 | Projekt przebudowy drogi powiatowej nr 2912E w Stróży na odcinku Stróża-Wola Rakowa | 13 697,94 | 13 697,94 | - | - | - | - | - |
| 4 | Modernizacja drogi powiatowej nr 2926E w miejscowości Pałczew i Wola Rakowa | 521 381,38 | 210 690,69 | 310 690,69 | - | - | - | - |
| 5 | Projekt przebudowy drogi powiatowej nr 2912E w Woli Rakowej na odcinku Krańcowa – droga wojewódzka nr 714 | 6 658,84 | 6 658,84 | - | - | - | - | - |
| 6 | „Poprawa spójności komunikacyjnej i bezpieczeństwa ruchu na drodze powiatowej nr 2915E w miejscowości Borowa, Różycza, Gałków Duży, Gałkówek Parcela, gm. Koruszki” | 2 861 366,10 | 205 020,58 | 1 889 595,52 | - | 766 750,00 | - | Środki pozyskane z PRGiPID |
| RAZEM | | 3 414 034,42 | 446 998,21 | 2 094 616,10 | | 766 750,00 | - | - |

| Lp | Działanie/ projekt | Koszty PLN | Źródła finansowania PLN | | | Środki do pozyskania | Rodzaj pomocy UE | Inne źródła pozyskania środków |
|--------------|---|---------------------|-------------------------|---------------------|-------------------|----------------------------|-------------------------|---|
| | | | JST | | | | | |
| | | | Powiat | Gmina | Województwo | | | |
| 7 | Rozbudowa drogi powiatowej nr 2911E o dodatkowy pas ruchu do ruchu rowerów i pieszych w Gałkowie Małym” | 34 932,00 | 34 932,00 | - | - | - | - | |
| 8 | „Przebudowa drogi powiatowej Nr 2918E we wsi Zygmuntów” | 417 327,26 | 100 000,00 | 317 327,26 | - | - | Pomoc finansowa z gminy | |
| 9 | „Modernizacja drogi powiatowej nr 2913E w miejscowości Gałkówek Parcela, gmina Koluszki” | 182 484,61 | 41 755,13 | 40 339,48 | 100 390,00 | - | - | Pomoc finansowa z gminy |
| 10 | „Modernizacja ciągu komunikacyjnego dróg powiatowych nr 1151E i nr 2913E w Wiączyniu Dolnym, gmina Nowosolna” | 1 216 242,42 | 273 958,70 | 334 162,72 | - | 608 121,00 | - | Skarb Państwa-dofinansowanie z PRGiPID w roku 2016 roku |
| 11 | „Droga Nr 2909 Kalinko budowa chodnika i drogi na odcinku około 1 800 m” | 900 000,00 | 450 000,00 | 450 000,00 | - | - | - | Pomoc rzeczowa z gminy |
| 12 | „Droga Nr 2909 Kalinko budowa ścieżki rowerowej na odcinku 2 300 m” | 800 000,00 | 400 000,00 | 400 000,00 | - | - | - | Pomoc rzeczowa z gminy |
| 13 | Przebudowa drogi powiatowej nr 2922E w miejscowości Kalino, gm. Rzgów” | 690 925,00 | 190 925,00 | 500 000,00 | - | - | - | Pomoc rzeczowa z gminy |
| RAZEM | | 4 241 911,29 | 1 491 570,83 | 2 041 829,46 | 100 390,00 | 608 121,00 | - | - |

| Lp | Działanie/ projekt | Koszty PLN | Źródła finansowania PLN | | | Środki do pozyskania | Rodzaj pomocy UE | Inne źródła pozyskania środków |
|--------------|---|---------------------|-------------------------|---------------------|-------------|----------------------------|------------------------|--------------------------------------|
| | | | JST | | | | | |
| | | | Powiat | Gmina | Województwo | | | |
| 14 | „Przebudowa odcinka drogi powiatowej nr 2930E w gminie Tuszyn od drogi krajowej nr 1 do miejscowości Wodziniek” | 1 092 668,29 | 872 668,29 | 220 000,00 | - | - | - | Pomoc rzeczowa z gminy |
| 15 | Wykonanie nakładki bitumicznej na drodze powiatowej nr 3313E ul. Kruszowska i ul. Prosta w Grabowie | 620 000,00 | 236 550,42 | 383 449,58 | - | - | - | Pomoc rzeczowa z gminy |
| 16 | Przebudowa Placu Wł. Reymonta w Tuszynie | 1 419 003,50 | - | 1 419 003,50 | - | - | - | Pomoc rzeczowa z gminy |
| 17 | Remont ul. Kruszowskiej i ul. Prostej w Garbowie | 394 649,37 | - | 394 649,37 | - | - | - | Pomoc rzeczowa z gminy |
| 18 | Rewaloryzacja parku w Lisowicach | 17 990,00 | 17 990,00 | - | - | - | - | - |
| RAZEM | | 3 544 311,16 | 1 127 208,71 | 2 417 102,45 | - | - | - | - |

I.5.3.2 - Planowane projekty inwestycyjne w 2017 roku

Tabela nr 142. Projekty inwestycyjne w 2017 r.

| Lp. | Działanie/ projekt | Koszty PLN | Źródła finansowania PLN | | | Środki do pozyskania | Rodzaj pomocy UE | Inne źródła pozyskania środków |
|--------------|--|---------------------|-------------------------|---------------------|-------------------|----------------------------|------------------------|-----------------------------------|
| | | | JST | | | | | |
| | | | Powiat | Gmina | Województwo | | | |
| 1 | Modernizacja odcinka drogi powiatowej nr 2906E, ul. Słowiańska w Bedoniu Wsi gm. Andrespol – Etap II | 721 568,00 | 360 784,00 | 360 784,00 | - | - | - | Pomoc finansowa z gminy |
| 2 | Przebudowa drogi powiatowej nr 1130E, ul. H. Sawickiej w gminie Andrespol | 98 382,20 | 49 191,20 | 49 191,00 | - | - | - | Pomoc finansowa z gminy |
| 3 | Budowa chodnika w drodze powiatowej nr 2912E ul. Tuszyńskiej w Stróży | 15 808,80 | 15 808,80 | - | - | - | - | - |
| 4 | Przebudowa drogi powiatowej nr 2912E na odcinku Stróża – Wola Rakowa | 952 061,53 | 287 687,71 | 224 410,56 | - | 439 963,26 | - | Środki pozyskane z PRGiPID |
| 5 | Wykonanie nakładki bitumicznej na drodze powiatowej nr 2923E od drogi wojewódzkiej nr 714 do miejscowości Wygoda | 749 668,71 | 392 058,71 | 240 000,00 | 117 610,00 | - | - | Pomoc finansowa z gminy |
| 6 | Budowa chodnika w drodze powiatowej nr 2923E od drogi wojewódzkiej nr 713 do miejscowości Wygoda | 363 062,66 | 185 062,66 | 178 000,00 | - | - | - | Pomoc finansowa z gminy |
| RAZEM | | 2 900 551,90 | 1 290 593,08 | 1 052 385,56 | 117 610,00 | 439 963,26 | - | - |

| Lp. | Działanie/ projekt | Koszty PLN | Źródła finansowania PLN | | | Środki do pozyskania | Rodzaj pomocy UE | Inne źródła pozyskania środków |
|--------------|--|----------------------|-------------------------|---------------------|-------------|----------------------|------------------|----------------------------------|
| | | | JST | | | | | |
| | | | Powiat | Gmina | Województwo | | | |
| 7 | Przebudowa drogi powiatowej nr 2912E na odcinku Stróża – Wola Rakowa | 875 618,64 | 264 644,90 | 206 336,00 | - | 404 637,74 | - | Środki pozyskane z PRGiPID |
| 8 | Przebudowa przepustów na drodze 2912E w Woli Rakowej | 100 493,38 | 100 493,38 | - | - | - | - | Pomoc finansowa z gminy |
| 9 | Rozbudowa drogi powiatowej Nr 2911E o dodatkowy pas ruchu do ruchu rowerów i pieszych w Gałkowie Małym | 117 130,35 | 117 130,35 | - | - | - | - | - |
| 10 | Wykonanie nakładki bitumicznej na drodze powiatowej nr 2920E Budziszewice – Wola Łokotowa (metoda Slurry seal na zimno) | 200 000,00 | 200 000,00 | - | - | - | - | - |
| 11 | Przebudowa dróg powiatowych nr 2917E, 2919E 2918E na odcinku Stary Redzeń – Wierzchy, gmina Koluszki | 7 519 439,74 | 789 719,87 | 3 729 719,87 | - | 3 000 000,00 | - | Środki pozyskane z PRGiPID |
| 12 | Przebudowa drogi powiatowej nr 1186E w Kalonce | 1 130 000,00 | 565 000,00 | 565 000,00 | - | - | - | Dotacja – Powiat Łódzki Wschodni |
| 13 | Budowa chodnika do przejścia dla pieszych w drodze powiatowej Nr 1151E w Wiączyńcu Dolnym | 13 500,53 | 6 750,53 | 6 750,00 | - | - | - | Pomoc finansowa z gminy |
| 14 | Budowa zabezpieczenia spływu wód opadowych z odcinka pasa drogowego drogi powiatowej Nr 2913E w Wiączyńcu Dolnym | 18 039,18 | 9 019,18 | 9 019,00 | - | - | - | Pomoc finansowa z gminy |
| 15 | Przebudowa drogi powiatowej nr 1148E | 782 858,78 | 391 429,39 | 391 429,39 | - | - | - | Dotacja – Powiat Łódzki Wschodni |
| 16 | Wykonanie nakładki bitumicznej na drodze powiatowej nr 1186E na odcinku od ul. Głównej w Kalonce do drogi powiatowej nr1150E | 1 020 000,00 | 510 000,00 | 510 000,00 | - | - | - | Pomoc finansowa z gminy |
| 17 | Projekt i przebudowa drogi w Romanowie wraz z chodnikiem III etap – droga powiatowa nr 2912E | 1 540 000,00 | 750 000,00 | 790 000,00 | - | - | - | Dotacja – Powiat Łódzki Wschodni |
| RAZEM | | 13 317 080,60 | 3 704 187,60 | 6 001 918,26 | - | 3 404 637,74 | - | - |

- 137 -

| Lp. | Działanie/ projekt | Koszty PLN | Źródła finansowania PLN | | | Środki do pozyskania | Rodzaj pomocy UE - | Inne źródła pozyskania środków - |
|--------------|---|---------------------|-------------------------|-------------------|-------------|----------------------------|-----------------------------|---|
| | | | JST | | | | | |
| | | | Powiat | Gmina | Województwo | | | |
| 18 | Wykonanie projektu przebudowy drogi powiatowej nr 1233E na odcinku od drogi wojewódzkiej nr 714 o długości 600 m | 10 000,00 | 10 000,00 | - | - | - | - | |
| 19 | Projekt i przebudowa drogi Nr 2909E z chodnikiem w Kalinku od skrzyżowania z drogą do wodociągów do skrzyżowania z drogą Kalinko Morgi | 26 000,00 | 26 000,00 | - | - | - | - | |
| 20 | Projekt i przebudowa drogi powiatowej nr 2940E na odcinku pomiędzy Starową Górą i Konstantiną (ul. Pejzażowa) | 770 000,00 | 300 000,00 | 470 000,00 | - | - | Pomoc finansowa z gminy | |
| 21 | Remont dróg powiatowych – ul. Brzezińska i ul. Kępica na odcinku od ul. Żeromskiego do ul. Bazarowej w Tuszynie na działkach nr ew. 9,12,431,37 | 538 618,00 | 295 000,00 | 243 618,00 | - | - | Pomoc finansowa z gminy | |
| 22 | Remont drogi powiatowej (nr 3313E Kruszów – Kalska Wola) – ulicy Wolborskiej w Kruszwie na działkach nr ew. 241/5 i 241/6 gmina Tuszyn | 453 180,00 | 400 000,00 | 53 180,00 | - | - | Pomoc finansowa z gminy | |
| 23 | Przebudowa dróg gminnych: Nr 106660E – ul. Budowlanych, Nr 106707E – ul. Odlewnicza i Piękna oraz Nr 106727E – ul. Żelazna w mieście Koluszki | 1 532 383,51 | 1 532 383,51 | - | - | - | - | |
| 24 | Prace związane z poprawą funkcjonalności budynku przy ul. Sienkiewicza 3 w Łodzi (Siedziba Starostwa Powiatowego w Łodzi) | 373 400,00 | 373 400,00 | - | - | - | - | |
| 25 | Wymiana 61 m ogrodzenia z bramą i furtką | 61 000,00 | 61 000,00 | - | - | - | - | |
| RAZEM | | 3 764 581,51 | 2 997 783,51 | 766 798,00 | - | - | - | |

| Lp. | Działanie/ projekt | Koszty PLN | Źródła finansowania PLN | | | Środki do pozyskania | Rodzaj pomocy UE - | Inne źródła pozyskania środków - |
|--------------|--|-------------------|-------------------------|-------|-------------|----------------------------|-----------------------------|---|
| | | | JST | | | | | |
| | | | Powiat | Gmina | Województwo | | | |
| 27 | Rozbiórka nieużytkowej części budynku mieszkalnego DPS w Wiśniowej Górze | 110 000,00 | 110 000,00 | - | - | - | - | |
| 28 | Rozbiórka kominu budynku gospodarczego | 9 867,00 | 9 867,00 | - | - | - | - | |
| 29 | Rewaloryzacja parku w Lisowicach | 104 458,00 | 104 458,00 | - | - | - | - | |
| 30 | Budowa systemu informacji przestrzennej wspierającego świadczenia e-usług przez powiaty z terenu województwa łódzkiego | 5 535,00 | 5 535,00 | - | - | - | - | |
| RAZEM | | 229 860,00 | 229 860,00 | - | - | - | - | |

II.5.3.3 - Planowane projekty inwestycyjne w 2018 roku

Tabela nr 143. Projekty inwestycyjne w 2018 r.

| Lp. | Działanie/ projekt | Koszty PLN | Źródła finansowania PLN | | | Środki do pozyskania | Rodzaj pomocy UE | Inne źródła pozyskania środków |
|--------------|---|---------------------|-------------------------|----------|-------------|----------------------------|------------------------|--|
| | | | JST | | | | | |
| | | | Powiat | Gmina | Województwo | | | |
| 1 | Wykonanie nakładki bitumicznej na drodze powiatowej nr 2912E na odcinku od ul. Kolumny do ul. Gajowej w Stróży, gm. Andrespol | 220 000,00 | 150 000,00 | - | - | 70 000,00 | - | Środki do pozyskania z gminy |
| 2 | Wykonanie projektu przebudowy odcinka drogi powiatowej nr 2915E w miejscowości Karpin | 22 475,78 | 22 475,78 | - | - | - | - | - |
| 3 | Przebudowa drogi powiatowej nr 2915E w miejscowości Karpin | 900 000,00 | 450 000,00 | - | - | 450 000,00 | - | Środki do pozyskania z gminy |
| 4 | Rozbudowa drogi powiatowej nr 2911E o dodatkowy pas ruchu do ruchu rowerów i pieszych w Gałkowie Małym | 947 937,65 | 397 937,65 | - | - | 550 000,00 | - | Środki do pozyskania z gminy |
| 5 | Wykonanie nakładki bitumicznej na drodze powiatowej nr 2924E Kurowice-Dalków | 510 000,00 | 200 000,00 | - | - | 100 000,00 | - | Środki do pozyskania z województwa (zakładane dofinansowanie z funduszy ochrony gruntów rolnych) |
| 6 | Przebudowa drogi powiatowej nr 2927E Pałczew – Wardzyn | 1 300 000,00 | 650 000,00 | - | - | 650 000,00 | - | Środki do pozyskania z gminy |
| 7 | Wykonanie nakładki bitumicznej na drodze powiatowej nr 1151E na odcinku od autostrady A-1 do skrzyżowania z drogą nr 2913E | 750 000,00 | 175 000,00 | - | - | 175 000,00 | - | Środki do pozyskania z gminy |
| RAZEM | | 4 650 413,43 | 2 045 413,43 | - | - | 1 995 000,00 | - | |

| Lp. | Działanie/ projekt | Koszty PLN | Źródła finansowania PLN | | | Środki do pozyskania | Rodzaj pomocy UE | Inne źródła pozyskania środków |
|--------------|--|----------------------|-------------------------|----------|-------------|------------------------------|------------------|--|
| | | | JST | | | | | |
| | | | Powiat | Gmina | Województwo | | | |
| 8 | Remont drogi powiatowej nr 2917E na odcinku Katarzynów-Felicjanów-Erazmow-Lisowice | 6 039 048,63 | 1 519 524,32 | - | - | 1 519 524,31 3 000 000,00 | - | -Środki do pozyskania z gminy -Środki do pozyskania z PRGiPID |
| 9 | Przebudowa drogi powiatowej nr 1151E od skrzyżowania z drogą 2913E do granic miasta Łodzi | 800 000,00 | 400 000,00 | - | - | 400 000,00 | - | Środki do pozyskania z gminy |
| 10 | Przebudowa drogi powiatowej nr 1233E w Bronisinie i Hucie Wiskickiej | 1 600 000,00 | 800 000,00 | - | - | 800 000,00 | - | Środki do pozyskania z gminy |
| 11 | Przebudowa drogi powiatowej nr 2904E ul. Ks. Ściegiennego | 800 000,00 | 400 000,00 | - | - | 400 000,00 | - | Środki do pozyskania z gminy |
| 12 | Wykonanie nakładki bitumicznej na drodze powiatowej nr 2900E Tuszyn-Czarnocin | 800 000,00 | 575 000,00 | | | 225 000,00 | | Środki do pozyskania z gminy |
| 13 | Przebudowa drogi powiatowej nr 1150E z budową chodnika na odcinku Janów-Stare Skoszewy | 1 500 000,00 | 750 000,00 | - | - | 750 000,00 | - | Środki do pozyskania z gminy |
| 14 | Budowa systemu informacji przestrzennej wspierającego świadczenia e-usług przez powiaty z terenu województwa łódzkiego | 535 345,58 | 535 345,08 | - | - | - | - | - |
| RAZEM | | 12 074 394,21 | 4 979 869,4 | - | - | 7 094 524,31 | - | - |

II.5.3.4 - Planowane projekty inwestycyjne po 2018 roku

Tabela nr 144. Projekty inwestycyjne po 2018 r.

| Lp. | Działanie/ projekt | Koszty PLN | Źródła finansowania PLN | | | Środki do pozyskania | Rodzaj pomocy UE | Inne źródła pozyskania środków |
|--------------|--|---------------------|-------------------------|----------|-------------|----------------------------|------------------------|---|
| | | | JST | | | | | |
| | | | Powiat | Gmina | Województwo | | | |
| 1 | Wykonanie nakładki bitumicznej na drodze powiatowej nr 2923E w miejscowości Bukowiec | 220 000,00 | 110 000,00 | - | - | 110 000,00 | - | Środki do pozyskania z gminy |
| 2 | Wykonanie ciągu pieszo – rowerowego na drodze powiatowej nr 2911E ul. Marysińska od ul. Rokicińskiej do ul. Hulanki | 802 721,00 | 401 361,00 | - | - | 401 360,00 | - | Środki do pozyskania z gminy |
| 3 | Przebudowa drogi powiatowej nr 2923E na odcinku z Wardzyna w kierunku Brójec | 435 000,00 | 187 500,00 | - | - | 187 500,00 60 000,00 | - | -Środki do pozyskania z gminy - Środki do pozyskania z województwa (zakładane dofinansowanie z funduszu ochrony gruntów rolnych) |
| 4 | Przebudowa drogi powiatowej nr 2923E na odcinku z Wardzyna w kierunku Dalkowa | 500 000,00 | 250 000,00 | - | - | 250 000,00 | - | Środki do pozyskania z gminy |
| 5 | Wykonanie nakładki bitumicznej na drodze powiatowej nr 2912E od drogi wojewódzkiej nr 714 do miejscowości Romanów | 600 000,00 | 300 000,00 | - | - | 300 000,00 | - | Środki do pozyskania z gminy |
| 6 | Wykonanie nakładki bitumicznej na drodze powiatowej nr 2924E Kurowice – Dalków | 210 000,00 | 105 000,00 | - | - | 105 000,00 | - | Środki do pozyskania z gminy |
| 7 | Wykonanie nakładki bitumicznej na drodze powiatowej nr 2925E Kurowice – Kotlinki | 900 000,00 | 450 000,00 | - | - | 450 000,00 | - | Środki do pozyskania z gminy |
| 8 | Wykonanie nakładki bitumicznej na drodze powiatowej nr 2914 od ul. Dzieci Polskich w Gałkowie Dużym do ul. Długiej w Borowej | 720 000,00 | 360 000,00 | - | - | 360 000,00 | - | Środki do pozyskania z gminy |
| RAZEM | | 4 387 721,00 | 2 163 861,00 | - | - | 2 223 860,00 | - | - |

| Lp | Działanie/ projekt | Koszty w tys. PLN | Źródła finansowania w tys. PLN | | | Środki do pozyskania | Rodzaj pomocy UE | Inne źródła pozyskania środków |
|--------------|---|---------------------|--------------------------------|-------|-------------|----------------------|------------------|--------------------------------|
| | | | JST | | | | | |
| | | | Powiat | Gmina | Województwo | | | |
| 9 | Budowa chodnika przy drodze powiatowej nr 2923E w Bukowcu Górnym | 100 000,00 | 50 000,00 | - | - | 50 000,00 | - | Środki do pozyskania z gminy |
| 10 | Budowa chodnika przy drodze powiatowej nr 2923E w miejscowości Wardzyn gm. Brójce | 50 000,00 | 25 000,00 | - | - | 25 000,00 | - | Środki do pozyskania z gminy |
| 11 | Przebudowa drogi powiatowej nr 1150E z budową chodnika na odcinku od Janów-Stare Skoszewy | 1 900 000,00 | 950 000,00 | - | - | 950 000,00 | - | Środki do pozyskania z gminy |
| 12 | Wykonanie nakładki bitumicznej na drodze powiatowej nr 1186E na odcinku od ul. Głównej w Kalonce do drogi powiatowej nr 1150E | 1 020 000,00 | 510 000,00 | - | - | 510 000,00 | - | Środki do pozyskania z gminy |
| 13 | Wykonanie nakładki bitumicznej na drodze powiatowej nr 2941E Starowa Góra-Konstantyna | 1 000 000,00 | 500 000,00 | - | - | 500 000,00 | - | Środki do pozyskania z gminy |
| 14 | Wykonanie nakładki bitumicznej na drodze powiatowej nr 3303E w miejscowości Prawda | 500 000,00 | 250 000,00 | - | - | 250 000,00 | - | Środki do pozyskania z gminy |
| 15 | Przebudowa drogi powiatowej nr 2904E ul. Ks. Ściegiennego | 700 000,00 | 350 000,00 | - | - | 350 000,00 | - | Środki do pozyskania z gminy |
| 16 | Wykonanie nakładki bitumicznej na drodze powiatowej nr 2928E w Zofiówce | 900 000,00 | 450 000,00 | - | - | 450 000,00 | - | Środki do pozyskania z gminy |
| 17 | Wykonanie nakładki bitumicznej na drodze powiatowej nr 2900E Tuszyń - Czarnocin | 400 000,00 | 200 000,00 | - | - | 200 000,00 | - | Środki do pozyskania z gminy |
| 18 | Wykonanie nakładki bitumicznej na drodze powiatowej nr 1151E na odcinku od autostrady A-1 do skrzyżowania z drogą nr 2913E | 400 000,00 | 200 000,00 | - | - | 200 000,00 | - | Środki do pozyskania z gminy |
| 19 | Budowa systemu informacji przestrzennej wspierającego świadczenia e-usług przez powiaty z terenu województwa łódzkiego | 2 175 501,32 | 2 175 501,32 | - | - | - | - | - |
| RAZEM | | 9 145 501,32 | 5 660 501,32 | - | - | 3 485 000,00 | - | - |

| Lp | Działanie/ projekt | Koszty w tys. PLN | Źródła finansowania w tys. PLN | | | Środki do pozyskania | Rodzaj pomocy UE | Inne źródła pozyskania środków |
|--------------|--|---------------------|--------------------------------|----------|-------------|----------------------|------------------|--------------------------------|
| | | | JST | | | | | |
| | | | Powiat | Gmina | Województwo | | | |
| 20 | Wykonanie nakładki bitumicznej na drodze powiatowej nr 2931E Górki Duże - Rusociny | 1 000 000,00 | 500 000,00 | - | - | 500 000,00 | - | Środki do pozyskania z gminy |
| 21 | Wykonanie nakładki bitumicznej na drodze powiatowej nr 2902E ul. Poddębina | 2 000 000,00 | 1 000 000,00 | - | - | 1 000 000,00 | - | Środki do pozyskania z gminy |
| 22 | Wykonanie nakładki bitumicznej na drodze powiatowej nr 2900E ul. S. Żeromskiego | 1 000 000,00 | 500 000,00 | - | - | 500 000,00 | - | Środki do pozyskania z gminy |
| 23 | Wykonanie nakładki bitumicznej na drodze powiatowej Nr 2929E w miejscowości Szczukwin ul. Gliniana | 960 000,00 | 480 000,00 | - | - | 480 000,00 | - | Środki do pozyskania z gminy |
| RAZEM | | 4 960 000,00 | 2 480 000,00 | - | - | 2 480 000,00 | - | - |

II.6 – OCZEKIWANE WSKAŹNIKI EFEKTÓW REALIZACJI PLANU ROZWOJU LOKALNEGO

Tabela nr 145. Wykaz wskaźników dla Powiatu Łódzkiego Wschodniego

| Wskaźniki produktu | Jednostka |
|---|------------------|
| Długość przebudowanych dróg | km |
| Długość wybudowanych chodników | km |
| Długość wybudowanych ścieżek rowerowych | km |
| Liczba utworzonych przejść dla pieszych i elementów bezpieczeństwa | szt. |
| Powierzchnia budynków poddanych termomodernizacji | m ² |
| Liczba zakupionych pomocy dydaktycznych | szt. |
| Liczba imprez kulturalno – sportowych | szt. |
| Wskaźniki rezultatu | |
| Liczba uczestników biorących udział w imprezach kulturalno – sportowych | osoby |
| Powierzchnia zmodernizowanej ewidencji gruntów budynków | m ² |
| Natężenie ruchu na drodze | pojazdy/h |
| Liczba osób, które podniosły swoje kwalifikacje | osoby |
| Liczba osób, które uzyskały zatrudnienie | osoby |
| Liczba osób korzystających z obiektów infrastruktury drogowej | osoby |
| Poziom zdawalności matur | % |
| Wskaźniki oddziaływania | |
| Wysokość nakładów na bieżące utrzymanie (drogi, pozostała infrastruktura) | zł. |
| Nakłady poniesione na organizację imprez kulturalno – sportowych | zł |
| Liczba wypadków i innych zdarzeń | szt. |
| Spadek stopy bezrobocia | % |
| Wielkość migracji w Powiecie | osoby |
| Liczba nowych miejsc pracy | szt. |
| Liczba utrzymanych miejsc pracy | szt. |
| Liczba uczniów w szkołach | osoby |
| Liczba zarejestrowanych pojazdów | szt. |
| Nakłady poniesione na zakup materiałów dydaktycznych | zł |

II.7 – WDRAŻANIE I MONITOROWANIE REALIZACJI PLANU ROZWOJU LOKALNEGO

II.7.1- Wdrażanie

Plan Rozwoju Lokalnego Powiatu Łódzkiego Wschodniego na lata 2016 – 2022 to dokument programowy, którego celem jest scalenie potrzeb ludności lokalnej pod względem stabilizacji kulturowo – ekologicznej, społecznej oraz gospodarczo – infrastrukturalnej.

Organem odpowiedzialnym za realizację Planu Rozwoju Lokalnego jest Zarząd Powiatu Łódzkiego Wschodniego. Proces realizacji zapisów PRL na lata 2016 – 2022 będzie koordynował Zespół ds. Wdrażania i Monitorowania Planu Rozwoju Lokalnego powołany uchwałą nr 723/2016 Zarządu Powiatu Łódzkiego Wschodniego z dnia 13.04.2016 r.

Wymogiem skutecznej realizacji Planu Rozwoju Lokalnego dla Powiatu Łódzkiego Wschodniego jest jego spójność ze strategicznymi dokumentami planistycznymi. Działania zawarte w Planie Rozwoju Lokalnego są powiązane z założeniami programowymi Strategii Rozwoju Powiatu Łódzkiego Wschodniego.

Zakres założeń Planu Rozwoju Lokalnego powinien być zgodny z dokumentami:

- Strategia Rozwoju Województwa Łódzkiego,
- Regionalny Program Operacyjny Województwa Łódzkiego 2020,
- Strategia Rozwoju Łódzkiego Obszaru Metropolitalnego 2020+,
- Strategia Rozwoju Powiatu Łódzkiego Wschodniego,
- Powiatowy Program Przeciwdziałania Bezrobociu oraz Aktywizacji Lokalnego Rynku Pracy na lata 2014 – 2020,
- Powiatowy Program Zapobiegania Przestępczości oraz Porządku Publicznego i Bezpieczeństwa Obywateli na lata 2013 - 2017 dla Powiatu Łódzkiego Wschodniego,
- Powiatowy Program Przeciwdziałania Przemocy w Rodzinie oraz Ochrony Ofiar Przemocy w Rodzinie dla Powiatu Łódzkiego Wschodniego na lata 2011 – 2016,
- Strategia Rozwiązywania Problemów Społecznych Powiatu Łódzkiego Wschodniego na lata 2014 – 2020,

- Strategia Rozwoju Kraju 2020.

Wdrożenie tych działań wymaga zaangażowania władz samorządowych Powiatu Łódzkiego Wschodniego, jednostek organizacyjnych Powiatu, poszczególnych gmin, lokalnej społeczności i inwestorów prywatnych.

Plan Rozwoju Lokalnego może być uzupełniany o kolejne działania, które są wynikiem zmian w dokumentach ramowych i strategicznych oraz programach operacyjnych.

II.7.2 – Monitorowanie

Plan Rozwoju Powiatu Łódzkiego Wschodniego jest dokumentem otwartym, który na bieżąco będzie poddawany korekcie w kontekście zmieniających się uwarunkowań społeczno – gospodarczych. Kluczowym warunkiem efektywności realizacji Planu Rozwoju Lokalnego jest monitoring polegający na systematycznym i ciągłym analizowaniu i wykorzystywaniu informacji dla celów kontroli zarządzania, podejmowania decyzji w sprawie realizacji i aktualizacji planu..

Osiąganie celów i postęp w realizacji działań zawartych w Planie Rozwoju Lokalnego będą analizowane za pomocą zestawu wskaźników statystycznych charakteryzujących główne obszary życia społeczno – gospodarczego Powiatu Łódzkiego Wschodniego.

W celu zapewnienia aktualności i przydatności dokument „Plan Rozwoju Lokalnego na lata 2016- 2022” będzie okresowo aktualizowany.

II.8 – SPOSOBY OCENY PLANU ROZWOJU LOKALNEGO

Podstawą ewaluacji Planu Rozwoju Lokalnego jest diagnoza stanu Powiatu (obejmująca sytuację społeczno-gospodarczą) oraz ocena stopnia realizacji celów planu.

Informacje z zakresu realizacji celów strategicznych, operacyjnych, zadań oraz poszczególnych działań będą zbierane na bieżąco, a następnie poddane analizie pod kątem informacji dotyczących stanu realizacji Planu Rozwoju Lokalnego. Na zakończenie okresu realizacji PRL sporządzony zostanie raport zbiorczy umożliwiający ocenę jego wykonania, który Zarząd Powiatu po zatwierdzeniu przekłada Radzie Powiatu.

II.9 – PUBLIC RELATIONS PLANU ROZWOJU LOKALNEGO POWIATU ŁÓDKIEGO WSCHODNIEGO

Plan Rozwoju Lokalnego jako dokument uchwalony przez Radę Powiatu zostanie opublikowany na stronie internetowej: www.lodzkiwschodni.pl. Zapewni to dostęp do informacji o działaniach w ramach Planu Rozwoju Lokalnego wszystkim mieszkańcom i instytucjom zainteresowanym zagadnieniem rozwoju Powiatu. Promocja i reklama bezpośrednia będzie skierowana do wybranych, potencjalnych wykonawców i inwestorów.

III. – BIBLIOGRAFIA

Lista publikacji, dokumentów i stron internetowych wykorzystanych przy opracowywaniu niniejszego Planu Rozwoju Powiatu

Publikacje:

1. Raport o stanie środowiska w Województwie Łódzkim, WIOŚ w Łodzi, Łódź, 2015.
2. Raport dotyczący gospodarki odpadami na terenie Powiatu Łódzkiego Wschodniego, Łódź, 2014, Urząd Marszałkowski Województwa Łódzkiego
3. Sprawozdanie z działalności Komendy Powiatowej Policji Powiatu Łódzkiego Wschodniego, 2015.
4. Sprawozdanie dotyczące stanu bezpieczeństwa w Powiecie Łódzkim Wschodnim za rok 2014, Łódź, 2015.
5. Sprawozdanie rzeczowo- finansowe z wykonania planu finansowego w 2015 roku, Koluszki, 2016.
6. Prognoza oddziaływania na środowisko do Projektu Strategii Rozwoju Łódzkiego Obszaru Metropolitalnego, Łódź, 2014.

Dokumenty:

1. Strategia rozwoju Powiatu Łódzkiego Wschodniego na lata 2015- 2020.
2. Strategia rozwoju Łódzkiego Obszaru Metropolitalnego 2020+.
3. Strategia rozwiązywania Problemów Społecznych Powiatu Łódzkiego Wschodniego na lata 2014- 2020.
4. Powiatowy Program Przeciwdziałania Bezrobociu oraz Aktywizacji Lokalnego Rynku Pracy na lata 2014- 2020.
5. Powiatowy Program Ochrony Środowiska dla Powiatu Łódzkiego Wschodniego na lata 2013- 2016 z perspektywą na lata 2017-2020.

Strony internetowe:

1. www.albumpolski.pl
2. www.bdl.stat.gov.pl
3. www.gddkia.gov.pl
4. www.wios.lodz.pl
5. www.lodzkiwschodni.pl
6. www.bdl.lasy.gov.pl
7. ww.geo.stat.gov.pl

IV. – OZNACZENIE SKRÓTÓW UŻYTYCH W PLANIE ROZWOJU LOKALNEGO

BIP – Biuletyn Informacji Publicznej

DPS – Dom Pomocy Społecznej

EFS – Europejski Fundusz Społeczny

JST – Jednostki Samorządu Terytorialnego

KP – Komenda Policji

KPP – Komenda Powiatowa Policji

ŁOM – Łódzki Obszar Metropolitalny

M/GOPS – Miejskie/Gminne Ośrodki Pomocy Społecznej

MPiPS – Ministerstwo Rodziny, Pracy i Polityki Społecznej

NZOZ – Niepubliczny Zakład Opieki Zdrowotnej

PCPR – Powiatowe Centrum Pomocy Rodzinie

PODGiK – Powiatowy Ośrodek Dokumentacji Geodezyjnej i Kartograficznej

PRGiPID – Program Rozwoju Gminy i Powiatowej Infrastruktury Drogowej

PRL – Plan Rozwoju Lokalnego

PROW – Program Rozwoju Obszarów Wiejskich

PSP – Powiatowa Straż Pożarna

PUP – Powiatowy Urząd Pracy

RPO – Regionalny Program Operacyjny

UE – Unia Europejska

WIOŚ – Wojewódzki Inspektorat Ochrony Środowiska

WOS – Wiedza o Społeczeństwie

ZWIK – Zakład Wodociągów i Kanalizacji

V.- SPIS RYSUNKÓW

| | |
|--|----|
| Rysunek 1. Położenie Powiatu Łódzkiego Wschodniego na obszarze województwa łódzkiego..... | 8 |
| Rysunek 2. Ludność i powierzchnia w przekroju terytorialnym..... | 11 |
| Rysunek 3. Lesistość na terenach gmin Powiatu Łódzkiego Wschodniego..... | 16 |
| Rysunek 4. Gęstość sieci wodociągowej w Powiecie Łódzkim Wschodnim w podziale na gminy..... | 30 |
| Rysunek 5. Gęstość sieci kanalizacyjnej w Powiecie Łódzkim Wschodnim w podziale na gminy..... | 33 |
| Rysunek 6. Sieć dróg Powiatu Łódzkiego Wschodniego..... | 39 |
| Rysunek 7. Analiza SWOT. Sfera gospodarcza i rynek pracy..... | 65 |
| Rysunek 8. Analiza SWOT. Sfera społeczna..... | 66 |
| Rysunek 9. Analiza SWOT. Zasoby i powiązania funkcjonalno – przestrzenne..... | 67 |
| Rysunek 10. Analiza SWOT. Zarządzanie..... | 68 |

VI. SPIS WYKRESÓW

| | |
|---|-----|
| Wykres nr 1. Wyszczególnienie rodzaju użytków na terenie Powiatu Łódzkiego Wschodniego..... | 41 |
| Wykres nr 2. Zestawienie rodzajów gruntów w poszczególnych gminach na terenie Powiatu Łódzkiego Wschodniego [%]..... | 42 |
| Wykres nr 3. Działania ratownicze w rozbiu na poszczególne gminy w roku 2014 i 2015..... | 45 |
| Wykres nr 4. Osoby korzystające z pomocy społecznej [%]..... | 52 |
| Wykres nr 5. Powody przyznania pomocy rodzinie..... | 53 |
| Wykres nr 6. Liczba kobiet i mężczyzn w grupie bezrobotnych w latach 2011- 2015..... | 58 |
| Wykres nr 7. Napływ i odpływ bezrobotnych w 2015 roku..... | 63 |
| Wykres nr 8 . Dochody i wydatki Powiatu Łódzkiego Wschodniego..... | 127 |
| Wykres nr 9 . Przychody i rozchody Powiatu Łódzkiego Wschodniego | 127 |
| Wykres nr 10 . Zestawienie dochodów i wydatków w latach 2009- 2015..... | 128 |
| Wykres nr 11 . Zadłużenia Powiatu Łódzkiego Wschodniego w latach 2009- 2016..... | 131 |

VII. - SPIS TABEL

| | |
|--|----|
| Tabela nr 1. Powierzchnia i ludność w przekroju terytorialnym..... | 9 |
| Tabela nr 2. Ludność Powiatu wg płci (w układzie dynamicznym lata 2009 – 2015)..... | 10 |
| Tabela nr 3. Ruch naturalny ludności w liczbach bezwzględnych..... | 12 |
| Tabela nr 4. Ludność w wieku przedprodukcyjnym (17 lat i mniej), produkcyjnym i poprodukcyjnym | 13 |
| Tabela nr 5. Migracje wewnętrzne i zagraniczne ludności na pobyt stały | 14 |
| Tabela nr 6. Prognoza liczby ludności | 14 |
| Tabela nr 7. Infrastruktura wodociągowa na terenie Powiatu Łódzkiego Wschodniego..... | 29 |
| Tabela nr 8. Zestawienie punktów sieci regionalnej monitoringu wód podziemnych na obszarze Powiatu Łódzkiego Wschodniego | 31 |
| Tabela nr 9. Pobór i zużycie wody (dam ³) na potrzeby gospodarki narodowej i ludności w Powiecie Łódzkim Wschodnim..... | 31 |
| Tabela nr 10. Infrastruktura kanalizacyjna na terenie Powiatu Łódzkiego Wschodniego... | 32 |
| Tabela nr 11. Ilość ścieków odprowadzonych z terenu Powiatu Łódzkiego Wschodniego w latach 2010 – 2014..... | 32 |
| Tabela nr 12. Charakterystyka oczyszczalni ścieków oraz charakterystyka ścieków odprowadzonych z obiektów na terenie Powiatu Łódzkiego Wschodniego... | 34 |
| Tabela nr 13. Zmieszane odpady zebrane w ciągu roku na terenie Powiatu Łódzkiego Wschodniego | 36 |
| Tabela nr 14. Dzikie wysypiska na terenie Powiatu Łódzkiego Wschodniego | 37 |
| Tabela nr 15. Wykaz składowisk odpadów na terenie Powiatu Łódzkiego Wschodniego .. | 37 |
| Tabela nr 16. Gospodarka odpadami przemysłowymi w Powiecie Łódzkim Wschodnim... | 38 |
| Tabela nr 17. Wykaz i stan dróg powiatowych Powiat Łódzki Wschodni..... | 40 |
| Tabela nr 18. Podział użytków rolnych..... | 42 |
| Tabela nr 19. Podmioty gospodarcze wg klas wielkości w latach 2014 -2015 | 43 |
| Tabela nr 20. Charakterystyka prowadzonej działalności na terenie Powiatu Łódzkiego Wschodniego..... | 43 |
| Tabela nr 21. Dynamika przestępstw stwierdzonych na terenie Powiatu Łódzkiego Wschodniego..... | 44 |
| Tabela nr 22. Liczba uczniów, oddziałów i pracowników placówek oświatowych..... | 48 |

| | |
|--|----|
| Tabela nr 23. Pomoc społeczna udzielona rodzinom zaliczającym się do grup ryzyka z punktu widzenia powodów/ przyczyn przyznania pomocy..... | 53 |
| Tabela nr 24. Ilość rodzin i osób korzystających z pomocy | 54 |
| Tabela nr 25. Ilość przyznanych zasiłków/ świadczeń | 55 |
| Tabela nr 26. Organizacje pozarządowe w podziale na rodzaj oraz ich ilość w poszczególnych gminach..... | 56 |
| Tabela nr 27. Zawody deficytowe i nadwyżkowe w Powiecie Łódzkim Wschodnim – I półrocze 2015 r..... | 59 |
| Tabela nr 28. Bezrobotni według wykształcenia | 60 |
| Tabela nr 29. Wybrane kategorie bezrobotnych, będących w szczególnej sytuacji na rynku pracy według gmin..... | 61 |
| Tabela nr 30. Napływ i odpływ bezrobotnych w poszczególnych miesiącach 2015 r..... | 62 |
| Tabela nr 31. Zadanie I.1.1. – Działanie nr 1..... | 71 |
| Tabela nr 32. Zadanie I.1.1. – Działanie nr 2..... | 72 |
| Tabela nr 33. Zadanie I.1.1. – Działanie nr 3..... | 72 |
| Tabela nr 34. Zadanie I.1.1. – Działanie nr 4..... | 73 |
| Tabela nr 35. Zadanie I.1.1. – Działanie nr 5..... | 73 |
| Tabela nr 36. Zadanie I.1.1. – Działanie nr 6..... | 74 |
| Tabela nr 37. Zadanie I.1.1. – Działanie nr 7..... | 74 |
| Tabela nr 38. Zadanie I.1.1. – Działanie nr 8..... | 75 |
| Tabela nr 39. Zadanie I.1.1. – Działanie nr 9..... | 75 |
| Tabela nr 40. Zadanie I.1.1. – Działanie nr 10..... | 76 |
| Tabela nr 41. Zadanie I.1.1. – Działanie nr 11..... | 76 |
| Tabela nr 42. Zadanie I.1.1. – Działanie nr 12..... | 77 |
| Tabela nr 43. Zadanie I.1.1. – Działanie nr 13..... | 77 |
| Tabela nr 44. Zadanie I.1.1. – Działanie nr 14..... | 78 |
| Tabela nr 45. Zadanie I.1.1. – Działanie nr 15..... | 78 |
| Tabela nr 46. Zadanie I.1.1. – Działanie nr 16..... | 79 |
| Tabela nr 47. Zadanie I.1.1. – Działanie nr 17..... | 79 |
| Tabela nr 48. Zadanie I.1.1. – Działanie nr 18..... | 80 |
| Tabela nr 49. Zadanie I.1.1. – Działanie nr 19..... | 80 |
| Tabela nr 50. Zadanie I.1.1. – Działanie nr 20..... | 81 |
| Tabela nr 51. Zadanie I.1.1. – Działanie nr 21..... | 81 |
| Tabela nr 52. Zadanie I.1.1. – Działanie nr 22..... | 82 |

| | |
|--|----|
| Tabela nr 53. Zadanie I.1.1. – Działanie nr 23..... | 82 |
| Tabela nr 54. Zadanie I.1.1. – Działanie nr 24..... | 83 |
| Tabela nr 55. Zadanie I.1.1. – Działanie nr 25..... | 83 |
| Tabela nr 56. Zadanie I.1.1. – Działanie nr 26..... | 84 |
| Tabela nr 57. Zadanie I.1.1. – Działanie nr 27..... | 84 |
| Tabela nr 58. Zadanie I.1.1.- Działanie nr 28..... | 85 |
| Tabela nr 59. Zadanie I.1.1. – Działanie nr 29..... | 85 |
| Tabela nr 60. Zadanie I.1.1. – Działanie nr 30..... | 86 |
| Tabela nr 61. Zadanie I.1.1. – Działanie nr 31..... | 86 |
| Tabela nr 62. Zadanie I.1.1. – Działanie nr 32..... | 87 |
| Tabela nr 63. Zadanie I.1.1. – Działanie nr 33..... | 87 |
| Tabela nr 64. Zadanie I.1.1. – Działanie nr 34..... | 88 |
| Tabela nr 65. Zadanie I.1.1. – Działanie nr 35..... | 88 |
| Tabela nr 66. Zadanie I.1.1. – Działanie nr 36..... | 89 |
| Tabela nr 67. Zadanie I.1.1. – Działanie nr 37..... | 89 |
| Tabela nr 68. Zadanie I.1.1. – Działanie nr 38..... | 90 |
| Tabela nr 69. Zadanie I.1.1. – Działanie nr 39..... | 90 |
| Tabela nr 70. Zadanie I.1.1. – Działanie nr 40..... | 91 |
| Tabela nr 71. Zadanie I.1.1. – Działanie nr 41..... | 91 |
| Tabela nr 72. Zadanie I.1.1. – Działanie nr 42..... | 92 |
| Tabela nr 73. Zadanie I.1.1. – Działanie nr 43..... | 92 |
| Tabela nr 74. Zadanie I.1.1. – Działanie nr 44..... | 93 |
| Tabela nr 75. Zadanie I.1.1. – Działanie nr 45..... | 93 |
| Tabela nr 76. Zadanie I.1.1. – Działanie nr 46..... | 94 |
| Tabela nr 77. Zadanie I.1.1. – Działanie nr 47..... | 94 |
| Tabela nr 78. Zadanie I.1.1. – Działanie nr 48..... | 95 |
| Tabela nr 79. Zadanie I.1.1. – Działanie nr 49..... | 95 |
| Tabela nr 80. Zadanie I.1.1. – Działanie nr 50..... | 96 |
| Tabela nr 81. Zadanie I.1.1. – Działanie nr 51..... | 96 |
| Tabela nr 82. Zadanie I.1.1. – Działanie nr 52..... | 97 |
| Tabela nr 83. Zadanie I.1.1. – Działanie nr 53..... | 97 |
| Tabela nr 84. Zadanie I.1.1. – Działanie nr 54..... | 98 |
| Tabela nr 85. Zadanie I.1.1.- Działanie nr 55..... | 98 |
| Tabela nr 86. Zadanie I.1.1.- Działanie nr 56..... | 99 |

| | |
|---|-----|
| Tabela nr 87. Zadanie I.1.1.- Działanie nr 57..... | 99 |
| Tabela nr 88. Zadanie I.1.1.- Działanie nr 58..... | 100 |
| Tabela nr 89. Zadanie I.1.1.- Działanie nr 59..... | 100 |
| Tabela nr 90. Zadanie I.1.1.- Działanie nr 60..... | 101 |
| Tabela nr 91. Zadanie I.1.1.- Działanie nr 61..... | 101 |
| Tabela nr 92. Zadanie I.1.1.- Działanie nr 62..... | 101 |
| Tabela nr 93. Zadanie I.1.1.- Działanie nr 63..... | 102 |
| Tabela nr 94. Zadanie I.1.1.- Działanie nr 64..... | 102 |
| Tabela nr 95. Zadanie I.1.1.- Działanie nr 65..... | 103 |
| Tabela nr 96. Zadanie I.1.1.- Działanie nr 66..... | 103 |
| Tabela nr 97. Zadanie I.2.2.- Działanie nr 1..... | 104 |
| Tabela nr 98. Zadanie I.2.2.- Działanie nr 2..... | 104 |
| Tabela nr 99. Zadanie I.2.2.- Działanie nr 3..... | 105 |
| Tabela nr 100. Zadanie I.2.2.- Działanie nr 4..... | 105 |
| Tabela nr 101. Zadanie I.2.4.- Działanie nr 1..... | 105 |
| Tabela nr 102. Zadanie I.2.4.- Działanie nr 2..... | 106 |
| Tabela nr 103. Zadanie I.3.1.- Działanie nr 1..... | 106 |
| Tabela nr 104. Zadanie I.4.1.- Działanie nr 1..... | 107 |
| Tabela nr 105. Zadanie I.4.2.- Działanie nr 1..... | 107 |
| Tabela nr 106. Zadanie I.4.3.- Działanie nr 1..... | 108 |
| Tabela nr 107. Zadanie I.4.4.- Działanie nr 1..... | 108 |
| Tabela nr 108. Zadanie II.2.1.- Działanie nr 1..... | 109 |
| Tabela nr 109. Zadanie II.3.1.- Działanie nr 1..... | 109 |
| Tabela nr 110. Zadanie II.3.2.- Działanie nr 1..... | 110 |
| Tabela nr 111. Zadanie II.3.3.- Działanie nr 1..... | 110 |
| Tabela nr 112. Zadanie II.4.4.- Działanie nr 1..... | 111 |
| Tabela nr 113. Zadanie II.5.3.- Działanie nr 1..... | 112 |
| Tabela nr 114. Zadanie III.1.1.- Działanie nr 1..... | 113 |
| Tabela nr 115. Zadanie III.1.2.- Działanie nr 1..... | 113 |
| Tabela nr 116. Zadanie III.1.3.- Działanie nr 1..... | 114 |
| Tabela nr 117. Zadanie III.2.1.- Działanie nr 1..... | 114 |
| Tabela nr 118. Zadanie III.2.2.- Działanie nr 1..... | 115 |
| Tabela nr 119. Zadanie III.3.1.- Działanie nr 1..... | 115 |
| Tabela nr 120. Zadanie III.3.2.- Działanie nr 1..... | 116 |

| | |
|---|-----|
| Tabela nr 121. Zadanie IV.1.1.- Działanie nr 1..... | 116 |
| Tabela nr 122. Zadanie IV.1.2.- Działanie nr 1..... | 117 |
| Tabela nr 123. Zadanie IV.1.3.- Działanie nr 1..... | 117 |
| Tabela nr 124. Zadanie IV.2.2.- Działanie nr 1..... | 118 |
| Tabela nr 125. Zadanie V.1.1.- Działanie nr 1..... | 119 |
| Tabela nr 126. Zadanie V.1.2.- Działanie nr 1..... | 119 |
| Tabela nr 127. Zadanie V.1.3.- Działanie nr 1..... | 120 |
| Tabela nr 128. Zadanie V.1.4.- Działanie nr 1..... | 120 |
| Tabela nr 129. Zadanie V.2.1.- Działanie nr 1..... | 121 |
| Tabela nr 130. Zadanie V.2.2.- Działanie nr 1..... | 121 |
| Tabela nr 131. Zadanie VI.1.1.- Działanie nr 1..... | 122 |
| Tabela nr 132. Zadanie VI.1.2.- Działanie nr 1..... | 123 |
| Tabela nr 133. Zadanie VI.2.1.- Działanie nr 1..... | 124 |
| Tabela nr 134. Zadanie VI.2.2.- Działanie nr 1..... | 124 |
| Tabela nr 135. Zadanie VI.2.3.- Działanie nr 1..... | 125 |
| Tabela nr 136. Zadanie VI.3.1.- Działanie nr 1..... | 125 |
| Tabela nr 137. Zadanie VI.3.2.- Działanie nr 1..... | 126 |
| Tabela nr 138. Analiza budżetu Powiatu Łódzkiego Wschodniego w latach 2009 – 2016. | 129 |
| Tabela nr 139. Klasyfikacja wydatków w podziale na działy..... | 130 |
| Tabela nr 140. Zestawienie kosztów planowanych inwestycji..... | 132 |
| Tabela nr 141. Projekty inwestycyjne w 2016 r. | 133 |
| Tabela nr 142. Projekty inwestycyjne w 2017 r. | 136 |
| Tabela nr 143. Projekty inwestycyjne w 2018 r..... | 140 |
| Tabela nr 144. Projekty inwestycyjne po 2018 r | 142 |
| Tabela nr 145. Wykaz wskaźników dla Powiatu Łódzkiego Wschodniego..... | 145 |

VIII.- SPIS FOTOGRAFII

| | |
|---|----|
| Fot. nr 1. Zbiornik wodny „Młynek” w Tuszynie..... | 21 |
| Fot. nr 2. Pływalnia „Oceanik” w Tuszynie..... | 21 |
| Fot. nr 3. Obserwatorium Astronomiczne im. Papieża Sylwestra II w Bukowcu..... | 22 |
| Fot. nr 4. Kościół parafialny pw. Najświętszej Marii Panny - gmina Koluszki..... | 23 |
| Fot. nr 5. Dom Pomocy Społecznej w Lisowicach..... | 23 |
| Fot. nr 6. Kościół w Gałkowie Dużym pw. Św. Trójcy..... | 24 |
| Fot. nr 7. Zabytkowy dwór- Giemzów..... | 24 |
| Fot. nr 8. Kościół parafialny pw. Najświętszego Serca Jezusowego w Kurowicach..... | 25 |
| Fot. nr 9. Dwór wiejski z końca XVIII w. w Byszewach..... | 25 |
| Fot. nr 10. Kościół parafialny pw. św. Witalisa Męczennika w Tuszynie..... | 26 |
| Fot. nr 11. Kościół parafialny pw. św. Barbary w Starych Skoszewach..... | 27 |
| Fot. nr 12. Kościół parafialny pw. Świętego Stanisława Biskupa i Męczennika w Rzgowie..... | 28 |