

## STAROSTA ŁÓDZKI WSCHODNI

ogłasza, że na podstawie art. 35 ustawy z dnia 21 sierpnia 1997 r. o gospodarce nieruchomościami (tekst jednolity: Dz. U. z 2018 roku, poz. 2204 ze zm.) w siedzibie Starostwa Powiatowego w Łodzi, przy ul. Sienkiewicza 3 na tablicy ogłoszeń na VIII piętrze w dniach:

21.02.2019 r. do dnia 13.03.2019 r. - zostanie wywieszony wykaz nieruchomości stanowiących własność Skarbu Państwa:

- położonej w Gminie Tuszyń, w obrębie ew. Modlica, oznaczonej w ewidencji gruntów jako działka nr 260/7 o pow. 0,3505 ha, przeznaczonej do zbycia w drodze darowizny na rzecz Gminy Tuszyń;
- położonej w Gminie Rzgów, w obrębie ew. Kalinko, oznaczonej w ewidencji gruntów jako działka 504/8 o pow. 1,4016 ha, przeznaczonej do zbycia w drodze darowizny na rzecz Gminy Rzgów;
- położonej w Gminie Koluszki, w obrębie ew. Stefanów, oznaczonej w ewidencji gruntów jako działki nr 459/2 o pow. 0,0197 ha i nr 459/4 o pow. 0,6200 ha, przeznaczonej do zbycia w drodze darowizny na rzecz Gminy Koluszki;
- położonej w Koluszkach, w obrębie ew. 5, oznaczonej w ewidencji gruntów jako działki nr 1274 o pow. 0,0420 ha, nr 1275 o pow. 0,0229 ha, nr 1276 o pow. 0,0668 ha, nr 1299 o pow. 0,0447 ha., przeznaczonej do sprzedaży w drodze bezprzetargowej.

Termin do złożenia wniosku osobom, którym przysługuje pierwszeństwo w nabyciu nieruchomości na podstawie art. 34 ust. 1 ustawy o gospodarce nieruchomościami upływa z dniem 03.04.2019 r.

STAROSTA  
Andrzej Opala

NACZELNIK  
Wydziału Gospodarki Nieruchomościami  
mgr inż. Bogusław Biliński

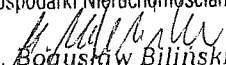
**WYKAZ NIERUCHOMOŚCI Powiatu Łódzkiego Wschodniego  
przeznaczonej do zbycia w drodze darowizny na rzecz Gminy Koluszki  
sporządzony na podstawie art. 35 ustawy z dnia 21 sierpnia 1997 r. o gospodarce nieruchomościami  
(t.j. Dz. U. z 2018 r., poz. 2204 z późn. zm.)**

Oznaczenie nieruchomości wg księgi wieczystej i katastru nieruchomości	Opis nieruchomości	Przeznaczenie nieruchomości w planie zagospodarowania przestrzennego	Właściciel	Wartość nieruchomości w zł	Forma zbycia
<p><b>1. Oznaczenie wg księgi wieczystej</b> KW Nr LD1B/00040535/4, prowadzona przez Sąd Rejonowy w Brzezinach IV Wydział Ksiąg Wieczystych Województwo: Łódzkie Powiat: Łódzki Wschodni Jednostka ewidencyjna: Gmina Koluszki Obręb: Stefanów Działki nr 459/2 o pow. 0,0197 ha i nr 459/4 o pow. 0,6200 ha</p> <p><b>2. Oznaczenie wg katastru nieruchomości</b> Województwo: Łódzkie Powiat: Łódzki Wschodni Jednostka ewidencyjna: Gmina Koluszki Obręb: Stefanów Działki nr 459/2 o pow. 0,0197 ha i nr 459/4 o pow. 0,6200 ha Opis użytku: Dr</p>	Działki stanowią użytek drogowy, są niezabudowane i mają dostęp do drogi publicznej. Położone są na obszarze, na którym przeważają tereny rolnicze i leśne.	Zgodnie ze studium uwarunkowań i kierunków zagospodarowania dla Gminy Koluszki, zatwierdzonego Uchwałą Rady Miejskiej w Koluszkach Nr XXXII/72/2017 z dnia 19 kwietnia 2017r. działki nr 459/2 i nr 459/4 określone zostały jako linia kolejowa.	Skarb Państwa	136 400,00 zł	Zbycie w formie darowizny na rzecz Gminy Koluszki z przeznaczeniem na realizację celu publicznego – budowę i utrzymanie dróg rowerowych

Wykaz wywieszono na okres od dnia 21.02.2019 r. do dnia 13.03.2019 r.

Termin do złożenia wniosku osobom, którym przysługuje pierwszeństwo w nabyciu nieruchomości na podstawie art. 34 ust. 1 ustawy o gospodarce nieruchomościami upływa z dniem 03.04.2019 r.

Sporządzono w 2 egzemplarzach

**NACZELNIK**  
Wydziału Gospodarki Nieruchomościami  
  
mgr inż. Bogusław Biliński

**STAROSTA**  
  
Andrzej Opala

**WYKAZ NIERUCHOMOŚCI Powiatu Łódzkiego Wschodniego**  
**przeznaczonej do zbycia w drodze darowizny na rzecz Gminy Tuszyn**  
**sporządzony na podstawie art. 35 ustawy z dnia 21 sierpnia 1997 r. o gospodarce nieruchomościami**  
**(t.j. Dz. U. z 2018 r., poz. 2204 z późn. zm.)**

Oznaczenie nieruchomości wg księgi wieczystej i katastru nieruchomości	Opis nieruchomości	Przeznaczenie nieruchomości w planie zagospodarowania przestrzennego	Właściciel	Wartość nieruchomości w zł	Forma zbycia
<p><b>1. Oznaczenie wg księgi wieczystej</b>  KW Nr PT1P/00079046/4,  prowadzona przez  Sąd Rejonowy w Piotrkowie  Trybunalskim VI Wydział Ksiąg  Wieczystych  Województwo: łódzkie  Powiat: łódzki Wschodni  Jednostka ewidencyjna: Gmina  Tuszyn  Obręb: Modlica  Działka nr 260/7 o pow. 0,3505 ha</p> <p><b>2. Oznaczenie wg katastru nieruchomości</b>  Województwo: łódzkie  Powiat: łódzki Wschodni  Jednostka ewidencyjna: Gmina  Tuszyn  Obręb: Modlica  Działka nr 260/7 o pow. 0,3505 ha  Opis użytku: LsV, N</p>	<p>Działka ma kształt zbliżony do kwadratu.  Jest aktualnie porośnięta drzewami i krzewami.  Działka ma dostęp do drogi publicznej poprzez sąsiednią działkę nr 260/12 o pow. 0,0500 ha.</p>	<p>Zgodnie z aktualnie obowiązującym miejscowym planem zagospodarowania przestrzennego Gminy Tuszyn zatwierdzonym uchwałą Rady Miejskiej w Tuszynie Nr XVIII/116/2004 z dnia 18.08.2004r., teren działki nr 260/7 przeznaczony jest pod uprawy rolne z możliwością zalesień.</p>	<p>Skarb  Państwa</p>	<p>148 800,00 zł</p>	<p>Zbycie w formie darowizny na rzecz Gminy Tuszyn z przeznaczeniem pod plac zabaw oraz pod boisko wielofunkcyjne.</p>

Wykaz wywieszono na okres od dnia 21.02.2019 r. do dnia 13.03.2019 r.

Termin do złożenia wniosku osobom, którym przysługuje pierwszeństwo w nabyciu nieruchomości na podstawie art. 34 ust. 1 ustawy o gospodarce nieruchomościami upływa z dniem 03.04.2019 r.

Sporządzono w 2 egzemplarzach

**NACZELNIK**  
Wydziału Gospodarki Nieruchomościami  
mgr inż. *Bogusław Biliński*

**STAROSTA**  
*Andrzej Opala*


**WYKAZ NIERUCHOMOŚCI Skarbu Państwa**  
 przeznaczonych do sprzedaży w drodze bezprzetargowej sporządzony na podstawie art. 35 ustawy z dnia 21 sierpnia 1997 r. o gospodarce nieruchomościami  
 (t.j. Dz. U. z 2018 r., poz. 2204 z późn. zm.)

Oznaczenie nieruchomości wg księgi wieczystej i katastru nieruchomości	Opis nieruchomości	Przeznaczenie nieruchomości w planie	Własność	Cena nieruchomości w złotych	Forma sprzedaży
<p><b>1.Oznaczenie wg księgi wieczystej</b>                      KW Nr LD1B/00030176/6                      prowadzona przez IV Wydział Ksiąg Wieczystych Sądu Rejonowego w Brzezinach.                      Województwo: Łódzkie                      Powiat: Łódzki Wschodni                      Gmina: Koluszki,                      Obręb ew.: 5,                      Działka 1274 o pow. 0,0420 ha, Działka nr 1275 o pow. 0,0229 ha, Działka nr 1276 o pow. 0,0668 ha, Działka nr 1299 o pow. 0,0447 ha.</p> <p><b>2.Oznaczenie wg katastru nieruchomości</b>                      Województwo: Łódzkie                      Powiat: Łódzki Wschodni                      Gmina: Koluszki,                      Obręb ew.: 5,                      Działka 1274 o pow. 0,0420 ha, Działka nr 1275 o pow. 0,0229 ha, Działka nr 1276 o pow. 0,0668 ha, Działka nr 1299 o pow. 0,0447 ha.                      Użytek gruntowy: dr</p>	Przedmiotowa nieruchomość ma dostęp do drogi publicznej poprzez sąsiednią drogę wewnętrzną, oznaczoną jako działka nr 1347. Działki mają kształt wąskich czworoboków, położonych na skarpie. Działki porośnięte są sosnami, brzożami i osikami. Na nieruchomości znajduje się inny obiekt budowlany – altana połączona stale z gruntem.	Zgodnie ze Studium Uwarunkowań i Kierunków Zagospodarowania Przestrzennego miasta Koluszki – uchwalonego Uchwałą V/42/2015 Rady Miejskiej w Koluszkach z dnia 16 lutego 2015r. przedmiotowe działki to tereny zabudowy produkcyjnej i usługowej	Skarb Państwa  Nieruchomość oddana w użytkowanie wieczyste.	30 300,00 zł	Zbycie w drodze bezprzetargowej na rzecz użytkownika wieczystego

Wykaz wywieszono na okres od dnia 21.02.2019 r. do dnia 13.03.2019 r.

Termin do złożenia wniosku osobom, którym przysługuje pierwszeństwo w nabyciu nieruchomości na podstawie art. 34 ust. 1 ustawy o gospodarce nieruchomościami upływa z dniem 03.04.2019 r.

Sporządzono w 2 egzemplarzach

**NACZELNIK**  
 Wydziału Gospodarki Nieruchomościami  
  
 mgr inż. Bogusław Biliński

STAROSTA  
  
 Andrzej Opala

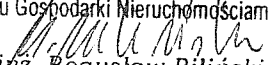
**WYKAZ NIERUCHOMOŚCI Powiatu Łódzkiego Wschodniego**  
**przeznaczonej do zbycia w drodze darowizny na rzecz Gminy Rzgów**  
**sporządzony na podstawie art. 35 ustawy z dnia 21 sierpnia 1997 r. o gospodarce nieruchomościami**  
**(t.j. Dz. U. z 2018 r., poz. 2204 z późn. zm.)**

Oznaczenie nieruchomości wg księgi wieczystej i katastru nieruchomości	Opis nieruchomości	Przeznaczenie nieruchomości w planie zagospodarowania przestrzennego	Właściciel	Wartość nieruchomości w zł	Forma zbycia
<p><b>1. Oznaczenie wg księgi wieczystej</b>  KW Nr LD1P/00009162/3,  prowadzona przez  Sąd Rejonowy w Pabianicach  V Wydział Ksiąg Wieczystych  Województwo: Łódzkie  Powiat: Łódzki Wschodni  Jednostka ewidencyjna: Gmina Rzgów  Obręb: Kalinko  Działka nr 504/8 o pow. 1,4016 ha</p> <p><b>2. Oznaczenie wg katastru nieruchomości</b>  Województwo: Łódzkie  Powiat: Łódzki Wschodni  Jednostka ewidencyjna: Gmina Rzgów  Obręb: Kalinko  Działka nr 504/8 o pow. 1,4016 ha  Opis użytku: dr</p>	<p>Działka nr 504/8 stanowi drogę dojazdową pokrytą w części asfaltem, a w części utwardzoną płytami betonowymi.  Nieruchomość jest niezabudowana i ma dostęp do drogi publicznej – powiatowej.</p>	<p>Zgodnie z aktualnie obowiązującym miejscowym planem zagospodarowania przestrzennego Gminy Rzgów zatwierdzonym uchwałą Rady Gminy Rzgów Nr XI/95/2003 z dnia 22.07.2003r., teren działki nr 504/8 oznaczony jest jako KL – droga o klasie lokalnej, projektowana w docelowych liniach rozgraniczających 12 m.</p>	<p>Skarb Państwa</p>	<p>749 800,00 zł</p>	<p>Zbycie w formie darowizny na rzecz Gminy Rzgów z przeznaczeniem na cel publiczny – drogę gminną.</p>

Wykaz wywieszono na okres od dnia 21.02.2019 r. do dnia 13.03.2019 r.

Termin do złożenia wniosku osobom, którym przysługuje pierwszeństwo w nabyciu nieruchomości na podstawie art. 34 ust. 1 ustawy o gospodarce nieruchomościami upływa z dniem 03.04.2019 r.

Sporządzono w 2 egzemplarzach

**NACZELNIK**  
Wydziału Gospodarki Nieruchomościami  
  
mgr inż. Bogusław Biliński

**STAROSTA**  
  
Andrzej Opala