

ZARZĄD POWIATU ŁÓDZKIEGO WSCHODNIEGO



**INFORMACJA O STANIE MIENIA
POWIATU ŁÓDZKIEGO WSCHODNIEGO
WEDŁUG STANU NA DZIEŃ
31 GRUDNIA 2015 r.**

Łódź, marzec 2016 r.

**INFORMACJA O STANIE MIENIA POWIATU ŁÓDZKIEGO WSCHODNIEGO
WEDŁUG STANU NA DZIEŃ 31 GRUDNIA 2015 r.**

SPIS TREŚCI

I. WPROWADZENIE	3
II. AKTYWA TRWAŁE I OBROTOWE POWIATU ŁÓDZKIEGO WSCHODNIEGO	4
III. MIENIE RUCHOME I NIERUCHOME	11
IV. NIERUCHOMOŚCI POD DROGAMI POWIATU ŁÓDZKIEGO WSCHODNIEGO	15
V. INWESTYCJE ROZPOCZĘTE NIEZAKOŃCZONE	27
VI. GOSPODARKA NIERUCHOMOŚCIAMI	37

I. WPROWADZENIE

Zgodnie z unormowaniami prawnymi zawartymi w art. 267 ust. 1 pkt 3 ustawy z dnia 27 sierpnia 2009 r. o finansach publicznych – organ wykonawczy przedstawia, w terminie do dnia 31 marca roku następującego po roku budżetowym, organowi stanowiącemu jednostki samorządu terytorialnego informację o stanie mienia jednostki samorządu terytorialnego. Niniejszą informację sporządzono zgodnie z dyspozycją co do zakresu, określonego w w\w artykule ustawy z dnia 27 sierpnia 2009 r. o finansach publicznych (tj. Dz. U. z 2013 r. z późniejszymi zmianami).

Mieniem powiatu zgodnie z art. 46 ustawy z dnia 5 czerwca 1998 r. o samorządzie powiatowym (Dz. U. z 2015 r. z późn. zm.) jest własność i inne prawa majątkowe nabyte przez powiat lub inne powiatowe osoby prawne.

Pod pojęciem mienia Powiatu Łódzkiego Wschodniego rozumie się aktywa trwałe i obrotowe, czyli nadzorowane i kontrolowane przez jednostki organizacyjne Powiatu zasoby majątkowe o określonej wartości, powstałe w wyniku przeszłych zdarzeń.

Zgodnie z ustawą z dnia 29 września 1994 r. o rachunkowości na mienie jednostki samorządu terytorialnego składają się:

1. ŚRODKI TRWAŁE – rzeczowe aktywa trwałe i zrównane z nimi, o przewidywanym okresie ekonomicznej użyteczności dłuższym niż rok, kompletne, zdatne do użytku i przeznaczone na potrzeby jednostki.

Zalicza się do nich w szczególności:

- o nieruchomości – w tym grunty, prawo użytkowania wieczystego gruntu, budowle i budynki, a także będące odrębną własnością lokale, spółdzielcze własnościowe prawo do lokalu mieszkalnego oraz spółdzielcze prawo do lokalu użytkowego,
- o maszyny, urządzenia, środki transportu i inne rzeczy,
- o ulepszenia w obcych środkach trwałych,
- o inwentarz żywy.

2. ŚRODKI TRWAŁE W BUDOWIE – rozumie się przez to zaliczane do aktywów trwałych środki trwałe w okresie ich budowy, montażu lub ulepszenia już istniejącego środka trwałego.

3. WARTOŚCI NIEMATERIALNE I PRAWNE – rozumie się przez to nabyte przez jednostkę, zaliczane do aktywów trwałych, prawa majątkowe nadające się do gospodarczego wykorzystania, o przewidywanym okresie ekonomicznej użyteczności dłuższym niż rok, przeznaczone do używania na potrzeby jednostki, a w szczególności:

- o autorskie prawa, prawa majątkowe, prawa pokrewne, licencje, koncesje,
- o prawa do wynalazków, patentów, znaków towarowych, wzorów użytkowych oraz zdobniczych,
- o know – how.

4. AKTYWA OBROTOWE – w tym:

- aktywa rzeczowe – przeznaczone do zbycia lub zużycia w ciągu 12 miesięcy od dnia bilansowego lub w ciągu normalnego cyklu operacyjnego właściwego dla danej działalności, jeżeli trwa on dłużej niż 12 miesięcy,
- aktywa finansowe – płatne i wymagalne lub przeznaczone do zbycia w ciągu 12 miesięcy od dnia bilansowego lub od daty ich założenia, wystawienia lub nabycia, albo stanowią aktywa pieniężne,
- należności krótkoterminowe – obejmują ogół należności z tytułu dostaw i usług oraz całość lub część należności z innych tytułów niezaliczanych do aktywów finansowych, a które stają się wymagalne w ciągu 12 miesięcy od dnia bilansowego,
- rozliczenia międzyokresowe – trwają nie dłużej niż 12 miesięcy od dnia bilansowego.

II. AKTYWA TRWAŁE I OBROTOWE POWIATU ŁÓDZKIEGO WSCHODNIEGO

Informacja o stanie mienia Powiatu Łódzkiego Wschodniego prezentuje aktywa trwałe obrotowe na stanie powiatowych jednostek organizacyjnych dysponujących majątkiem Powiatu Łódzkiego Wschodniego według stanu na dzień 31 grudnia 2014 roku w oparciu o dane z ewidencji księgowej mienia Starostwa Powiatowego w Łodzi i pozostałych jednostek.

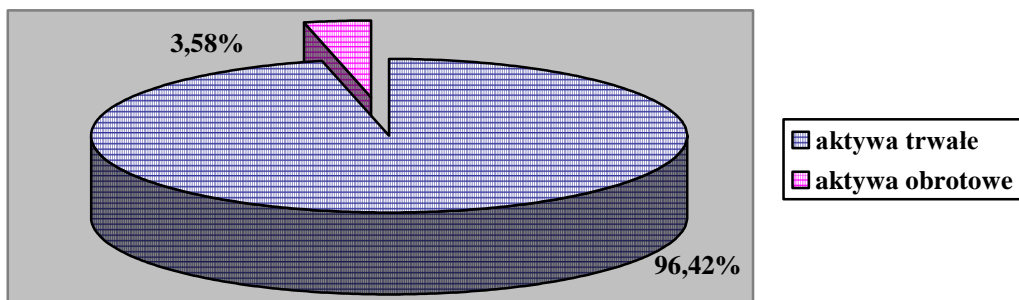
Zadania Powiatu Łódzkiego Wschodniego są wykonywane przez samorządowe jednostki budżetowe:

1. Starostwo Powiatowe w Łodzi,
2. Powiatowy Ośrodek Dokumentacji Geodezyjnej i Kartograficznej dla Powiatu Łódzkiego Wschodniego,
3. Dom Pomocy Społecznej w Wiśniowej Górze,
4. Dom Pomocy Społecznej w Lisowicach,
5. Powiatowe Centrum Pomocy Rodzinie,
6. Powiatowy Urząd Pracy Łódź – Wschód,
7. Poradnia Psychologiczno – Pedagogiczna w Koluszkach,
8. Specjalny Ośrodek Szkolno – Wychowawczy w Koluszkach,
9. I Liceum Ogólnokształcące w Koluszkach,
10. Zespół Szkół Ogólnokształcących w Tuszynie,
11. Zespół Szkół Ponadgimnazjalnych Nr 1,
12. Zespół Szkół Ponadgimnazjalnych Nr 2,
13. Powiatowy Inspektorat Nadzoru Budowlanego dla Powiatu Łódzkiego Wschodniego,
14. Komenda Powiatowa Państwowej Straży Pożarnej Powiatu Łódzkiego Wschodniego z siedzibą w Koluszkach.

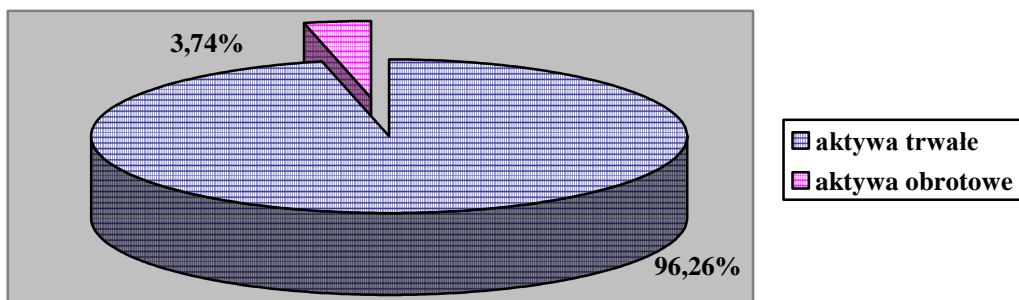
Wartość mienia Powiatu Łódzkiego Wschodniego w podziale na rodzaje aktywów przedstawia poniższa tabela:

Lp.	Wyszczególnienie	Stan na dzień 31 grudnia 2014r. (netto)	Stan na dzień 31 grudnia 2015r. (netto)	wsk. % (4/3)	Struktura %	
					2014r.	2015r.
1	2	3	4	5	6	7
I.	AKTYWA TRWAŁE	81 805 631,75	85 412 329,65	104,41%	96,42%	96,26%
	w tym:					
	rzeczowe aktywa trwałe	77 887 474,81	82 491 216,91	105,91%	91,80%	92,97%
	pozostałe aktywa trwałe	3 918 156,94	2 921 112,74	74,55%	4,62%	3,29%
II.	AKTYWA OBROTOWE	3 040 409,52	3 316 741,88	109,09%	3,58%	3,74%
III.	MIENIE POWIATU OGÓŁEM	84 846 041,27	88 729 071,53	104,58%	100,00%	100,00%

STRUKTURA MAJĄTKU NETTO WEDŁUG STANU NA DZIEŃ 31 GRUDNIA 2014r.



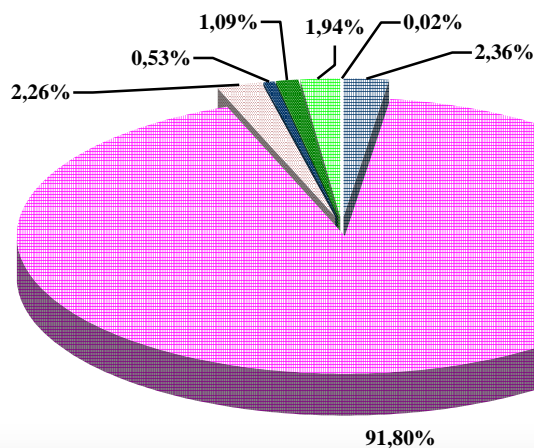
STRUKTURA MAJĄTKU NETTO WEDŁUG STANU NA DZIEŃ 31 GRUDNIA 2015r.



Sprawozdanie finansowe Powiatu, w tym bilans sporządzane jest na koniec każdego roku obrotowego – budżetowego, stąd porównanie mienia według stanu na dzień 31 grudnia 2015 roku, w stosunku do poprzedniego sprawozdania, czyli mienia według stanu na dzień 31 grudnia 2014 roku.

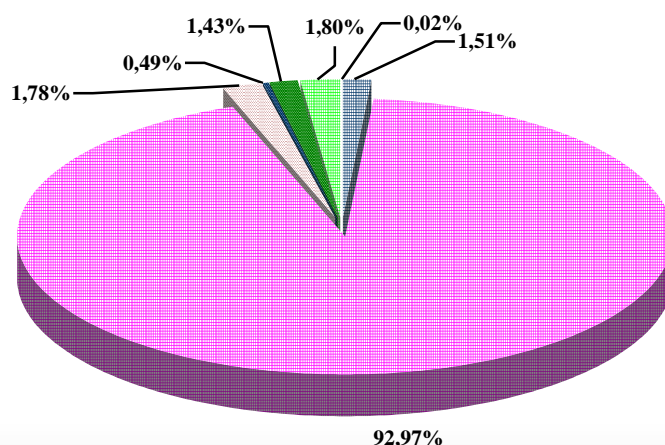
Lp.	Wyszczególnienie	stan na koniec		wsk. %	struktura %	
		2014r.	2015r.		2014r.	2015r.
1	2	3	4	5	6	7
A	AKTYWA TRWAŁE	81 805 631,75	85 412 329,65	104,41%	96,42%	96,26%
I	Wartości niematerialne i prawne	2 000 071,02	1 344 978,72	67,25%	2,36%	1,51%
II	Rzeczowe aktywa trwałe	77 887 474,81	82 491 216,91	105,91%	91,80%	92,97%
III	Należności długoterminowe	1 918 085,92	1 576 134,02	82,17%	2,26%	1,78%
IV	Długoterminowe aktywa finansowe	0,00	0,00	0,00%	0,00%	0,00%
V	Wartość mienia zlikwidowanych jednostek	0,00	0,00	0,00%	0,00%	0,00%
B	AKTYWA OBROTOWE	3 040 409,52	3 316 741,88	109,09%	3,58%	3,74%
I	Zapasy	449 276,91	431 718,45	96,09%	0,53%	0,49%
II	Należności krótkoterminowe	921 734,98	1 268 000,71	137,57%	1,09%	1,43%
III	Krótkoterminowe aktywa finansowe	1 651 257,01	1 597 919,40	96,77%	1,94%	1,80%
IV	Rozliczenia międzyokresowe	18 140,62	19 103,32	105,31%	0,02%	0,02%
	SUMA AKTYWÓW	84 846 041,27	88 729 071,53	104,58%	100,00%	100,00%

STRUKTURA AKTYWÓW 2014r.



	wartości niematerialne i prawne		rzeczowe aktywa trwałe		należności długoterminowe
	zapasy		należności krótkoterminowe		krótkoterminowe aktywa finansowe
	rozliczenia międzyokresowe				

STRUKTURA AKTYWÓW 2015r.



wartości niematerialne i prawne	rzeczowe aktywa trwałe	należności długoterminowe
zapasy	należności krótkoterminowe	krótkoterminowe aktywa finansowe
rozliczenia międzyokresowe		

Na mienie Powiatu Łódzkiego Wschodniego składają się wyłącznie prawa majątkowe, a więc te których wartość może być wyrażona w pieniądzu. Do ustalenia wartości rzeczowego majątku Powiatu przyjęto wartość ewidencyjną brutto (wartość początkową) i netto.

Podział mienia rzeczowego majątku trwałego Powiatu Łódzkiego Wschodniego z wyszczególnieniem rodzaju mienia, jego wartości i struktury zostały zobrazowane poniżej.

Lp.	Rodzaj mienia	Wartość początkowa na dzień		wsk. % (4/3)	Struktura %	
		31 grudnia 2014r.	31 grudnia 2015r.		2014r.	2015r.
1	2	3	4	5	6	7
1.	GRUNTY	3 284 600,90	3 284 600,90	100,00%	2,67%	2,49%
2.	BUDYNKI I BUDOWLE	98 923 614,41	107 649 752,08	108,82%	80,39%	81,60%
3.	MIENIE RUCHOME	11 448 755,75	11 719 169,15	102,36%	9,30%	8,88%
4.	WARTOŚCI NIEMATERIALNE I PRAWNE	3 987 554,59	4 016 105,82	100,72%	3,24%	3,04%
5.	URZĄDZENIA TECHNICZNE	3 466 613,17	3 546 705,62	102,31%	2,82%	2,69%
6.	INWESTYCJE ROZPOCZĘTE I NIEZAKOŃCZONE	31 980,00	126 930,00	396,90%	0,02%	0,10%
7.	NALEŻNOŚCI DŁUGOTERMINOWE	1 918 085,92	1 576 134,02	82,17%	1,56%	1,20%
	RAZEM	123 061 204,74	131 919 397,59	107,20%	100,00%	100,00%

Lp.	Rodzaj mienia	Wartość mienia netto na dzień		wsk. % (4/3)	Struktura %	
		31 grudnia 2014r.	31 grudnia 2015r.		2014r.	2015r.
1	2	3	4	5	6	7
1.	GRUNTY	3 284 600,90	3 284 600,90	100,00%	4,02%	3,85%
2.	BUDYNKI I BUDOWLE	71 331 309,50	76 258 792,64	106,91%	87,20%	89,28%
3.	MIENIE RUCHOME	2 555 678,62	2 284 057,24	89,37%	3,12%	2,67%
4.	WARTOŚCI NIEMATERIALNE I PRAWNE	2 000 071,02	1 344 978,72	67,25%	2,44%	1,57%
5.	URZĄDZENIA TECHNICZNE	683 905,79	536 836,13	78,50%	0,84%	0,63%
6.	INWESTYCJE ROZPOCZĘTE I NIEZAKOŃCZONE	31 980,00	126 930,00	396,90%	0,04%	0,15%
7.	NALEŻNOŚCI DŁUGOTERMINOWE	1 918 085,92	1 576 134,02	82,17%	2,34%	1,85%
	RAZEM	81 805 631,75	85 412 329,65	104,41%	100,00%	100,00%

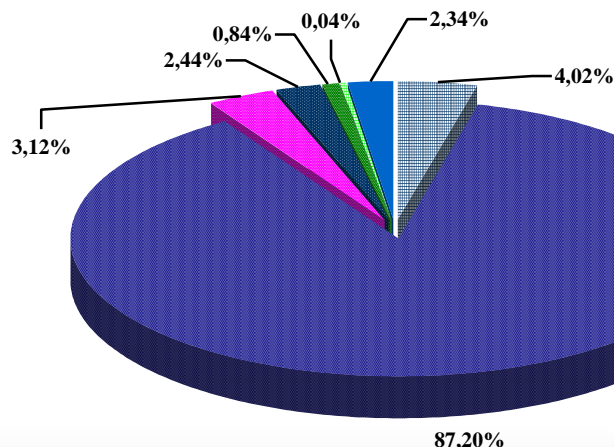
Należności długoterminowe według stanu na dzień 31 grudnia 2014 r. w wysokości 1.918.085,92 zł obejmowały należności Skarbu Państwa i Powiatu ujęte w sprawozdaniu finansowym Powiatu. Na w/w należności składały się należności z tytułu:

- przekształcenia prawa wieczystego użytkowania nieruchomości w prawo własności (płatność rozłożona na raty) – 1.675.379,10 zł;
- zwrot zwaloryzowanego odszkodowania za zwrot nieruchomości wywłaszczonej na rzecz Skarbu Państwa (wyrok sądowy) – 41.267,16 zł;
- sprzedaży nieruchomości i rozłożenia tych płatności na raty – 62.253,40 zł;
- z tytułu użytkowania wieczystego przez „METAEXPORT” – odlewnia Koluszki (od IV/2012 r. oczekujemy na zgodę – decyzję Ministra Finansów w sprawie umorzenia należności z uwagi na zakończony proces upadłościowy i brak majątku na zabezpieczenie spłaty należności Skarbu Państwa) – 138.564,41 zł;
- opłaty z tytułu najmu i dzierżawy składników majątkowych (wyrok sądu) – 621,85 zł.

Należności długoterminowe według stanu na dzień 31 grudnia 2015 r. w wysokości 1.576.134,02 zł obejmują należności Skarbu Państwa i Powiatu ujęte w sprawozdaniu finansowym Powiatu. Na w/w należności składały się należności z tytułu:

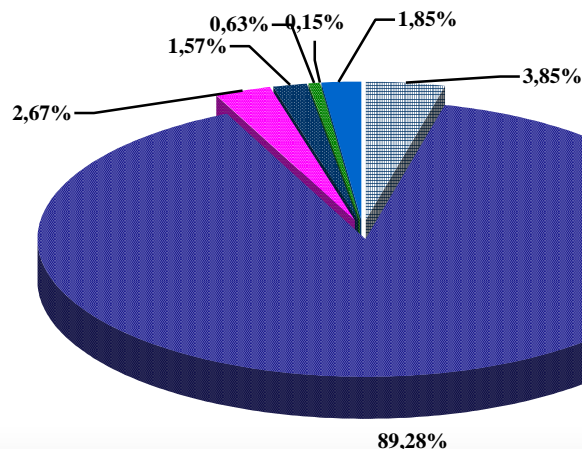
- sprzedaży nieruchomości i rozłożenia tych płatności na raty – 1.526.673,94 zł;
- przekształcenia prawa wieczystego użytkowania nieruchomości w prawo własności (płatność rozłożona na raty) – 49.460,08 zł.

**STRUKTURA MIENIA POWIATU NETTO WEDŁUG STANU NA DZIEŃ
31 GRUDNIA 2014 r.**



grunty	budynki i budowle	mienie ruchome
wartości niematerialne i prawne	urządzenia techniczne	inwestycje rozpoczęte i niezakończone
należności długoterminowe		

**STRUKTURA MIENIA POWIATU NETTO WEDŁUG STANU NA DZIEŃ
31 GRUDNIA 2015 r.**



grunty	budynki i budowle	mienie ruchome
wartości niematerialne i prawne	urządzenia techniczne	inwestycje rozpoczęte i niezakończone
należności długoterminowe		

W strukturze rzeczowego majątku trwałego Powiatu Łódzkiego Wschodniego ogółem ustalonego według stanu na dzień 31 grudnia 2015 r. dominują budynki i budowle, które stanowią – 89,28%. Następnym znaczącym elementem mienia są grunty – 3,85%, a kolejnym mienie ruchome – 2,67% majątku Powiatu ogółem.

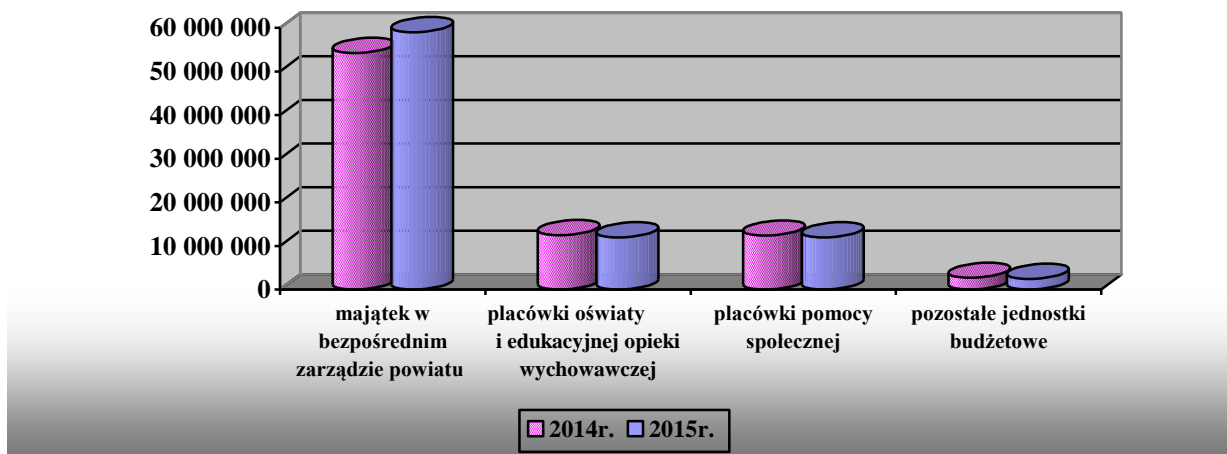
1. Majątek pozostawiony w bezpośrednim zarządzie powiatu:
 - grunty,
 - drogi, mosty, wiadukty,

- inwestycje rozpoczęte i niezakończone,
 - majątek administrowany przez Starostwo.
2. Placówki oświaty i edukacyjnej opieki wychowawczej:
- I Liceum Ogólnokształcące w Koluszkach,
 - Zespół Szkół Ogólnokształcących w Tuszynie,
 - Zespół Szkół Ponadgimnazjalnych Nr 1 w Koluszkach,
 - Zespół Szkół Ponadgimnazjalnych Nr 2 w Koluszkach,
 - Specjalny Ośrodek Szkolno – Wychowawczy w Koluszkach,
 - Poradnia Psychologiczno – Pedagogiczna w Koluszkach.
3. Placówki pomocy społecznej:
- Dom Pomocy Społecznej w Wiśniowej Górze,
 - Dom Pomocy Społecznej w Lisowicach,
 - Powiatowe Centrum Rodzine.
4. Pozostałe jednostki budżetowe:
- Powiatowy Ośrodek Dokumentacji Geodezyjnej i Kartograficznej dla Powiatu Łódzkiego Wschodniego,
 - Powiatowy Urząd Pracy Łódź – Wschód,
 - Powiatowy Inspektor Nadzoru Budowlanego dla Powiatu Łódzkiego Wschodniego,
 - Komenda Powiatowa Państwowej Straży Pożarnej Powiatu Łódzkiego Wschodniego.

Strukturę mienia ogółem Powiatu w przedstawionym układzie podmiotowym obrazuje poniższa tabela:

Lp.	Treść	Wartość mienia netto na dzień		wsk. % (4/3)	Struktura %	
		31 grudnia 2014r.	31 grudnia 2015r.		2014r.	2015r.
1	2	3	4	5	6	7
1.	Majątek w bezpośrednim zarządzie Powiatu	54 260 642,21	59 022 262,04	108,78%	66,33%	69,10%
2.	Placówki oświaty i edukacyjnej opieki wychowawczej	12 481 174,73	11 980 539,82	95,99%	15,26%	14,03%
3.	Placówki pomocy społecznej	12 384 649,59	11 970 764,33	96,66%	15,14%	14,02%
4.	Inne jednostki budżetowe	2 679 165,22	2 438 763,46	91,03%	3,27%	2,85%
	RAZEM	81 805 631,75	85 412 329,65	104,41%	100,00%	100,00%

WARTOŚĆ MIENIA POWIATU



Biorąc pod uwagę strukturę mienia Powiatu Łódzkiego Wschodniego w układzie podmiotowym w 2015 r., największa część majątku znajduje się w bezpośrednim zarządzie Powiatu – 69,10%. Następną znaczącą część majątku zarządzana jest przez szkoły i placówki oświatowe – 14,03% i placówki pomocy społecznej – 14,02%. Pozostała część mienia Powiatu jest zarządzana przez pozostałe jednostki budżetowe 2,85%.

III. MIENIE RUCHOME I NIERUCHOME

1. Starostwo Powiatowe w Łodzi przy ul. Sienkiewicza 3

Nieruchomość gruntowa zabudowana, oznaczona numerem działki 39/11 o powierzchni 0,0477 ha, położona w Łodzi, obręb S-6. Powiat Łódzki Wschodni posiada udział w prawie własności ww. nieruchomości w wysokości 304/1000. Prawo własności Powiatu Łódzkiego Wschodniego ujawnione w księdze wieczystej LD1M/00065381/1.

2. Powiatowy Ośrodek Dokumentacji Geodezyjnej i Kartograficznej dla Powiatu Łódzkiego Wschodniego w Łodzi przy ul. Tuwima 28

Powiatowy Ośrodek Dokumentacji Geodezyjnej i Kartograficznej korzysta z pomieszczeń w budynku mieszczącym się w Łodzi przy ul. Tuwima 28 na podstawie porozumienia z Wojewodą Łódzkim z dnia 18.12.2008 r.

3. Powiatowy Inspektorat Nadzoru Budowlanego przy ul. Narutowicza 7/9

Powiatowy Inspektorat Nadzoru Budowlanego wynajmuje pomieszczenia w budynku mieszczącym się w Łodzi przy ul. Narutowicza 7/9 na podstawie umowy najmu ze Spółdzielnią Gastronomiczną „Kaskada” z dnia 29.11.2007 r.

4. Powiatowy Urząd Pracy Łódź-Wschód w Łodzi, ul. Częstochowska 40/52

Powiatowy Urząd Pracy korzysta z pomieszczeń znajdujących się w budynku mieszczącym się w Łodzi przy ul. Częstochowskiej 40/52 na podstawie umowy użyczenia zawartej z Województwem Łódzkim z dnia 13.12.2010 r.

5. Powiatowe Centrum Pomocy Rodzinie, ul. Piłsudskiego 135

Powiatowe Centrum Pomocy Rodzinie korzysta z części budynku położonego w Łodzi, przy ul. Piłsudskiego 135 na podstawie umowy najmu z „WI-MA” S.A. Widzewskie Zakłady Przemysłu Bawełnianego z dnia 13.09.2000 r.

6. Komenda Powiatowa Państwowej Straży Pożarnej Powiatu Łódzkiego Wschodniego z siedzibą w Koluszkach przy ul. Słowackiego 28

Nieruchomość gruntowa oznaczona numerem działki 24 oraz 28 o powierzchni łącznej 1,9368 ha, stanowiąca własność Skarbu Państwa, oddana w trwały zarząd Komendzie Powiatowej Państwowej Straży Pożarnej w Koluszkach.

7. Poradnia Psychologiczno – Pedagogiczna w Koluszkach, ul. Korczaka 5

Nieruchomość gruntowa oznaczona numerem działki 18/9 o powierzchni 0,4921 ha, obręb 7 miasta Koluszki. Nieruchomość pozostaje w trwałym zarządzie Poradni Psychologiczno – Pedagogicznej w Koluszkach. Prawo własności Powiatu Łódzkiego Wschodniego ujawnione w księdze wieczystej LD1B/00029232/7.

8. Specjalny Ośrodek Szkolno – Wychowawczy w Koluszkach, ul. Budowlanych 8

Specjalny Ośrodek Szkolno – Wychowawczy korzysta z części budynków znajdujących się w Koluszkach przy ul. Budowlanych 8 na podstawie porozumienia nr 1/2010 z dnia 05.11.2010 r. zawartego z Zespołem Szkół Ponadgimnazjalnych nr 2 w Koluszkach.

9. Zespół Szkół Ogólnokształcących w Tuszynie, ul. Żeromskiego 31

Nieruchomość gruntowa oznaczona numerem działki 156/2 o pow. 1,0110 ha, obręb 14 miasta Tuszyna. Nieruchomość pozostaje w trwałym zarządzie Zespołu Szkół Ogólnokształcących w Tuszynie. Prawo własności Powiatu Łódzkiego Wschodniego ujawnione w księdze wieczystej PT1P/00067072/8.

10. Zespół Szkół Ponadgimnazjalnych Nr 1 w Koluszkach, ul. Wigury 2

Nieruchomość gruntowa oznaczona numerem działki 526/7 o powierzchni 1,8654 ha, obręb 4 miasta Koluszki. Nieruchomość pozostaje w trwałym zarządzie Zespołu Szkół Ponadgimnazjalnych Nr 1 w Koluszkach. Prawo własności Powiatu Łódzkiego Wschodniego ujawnione w księdze wieczystej LD1B/00030081/3.

11. Zespół Szkół Ponadgimnazjalnych Nr 2 w Koluszkach przy ul. Budowlanych 8

Nieruchomość gruntowa oznaczona numerem działki 167/2 o powierzchni 1,8742 ha, obręb 5 miasta Koluszki. Nieruchomość pozostaje w trwałym zarządzie Zespołu Szkół Ponadgimnazjalnych Nr 2 w Koluszkach przy ul. Budowlanych 8. Prawo własności Powiatu Łódzkiego Wschodniego ujawnione w księdze wieczystej LD1B/00027168/3.

12. I Liceum Ogólnokształcące w Koluszkach, ul. Kościuszki 16

Nieruchomość gruntowa oznaczona numerem działki 362/3 o powierzchni 1,5859 ha, obręb 5 miasta Koluszki. Udział Powiatu Łódzkiego Wschodniego w prawie własności wynosi 5754/16633 i pozostaje w trwałym zarządzie I Liceum Ogólnokształcącego

w Koluszkach. Udział w prawie własności ujawniony w księdze wieczystej LD1B/00029084/4.

13. Dom Pomocy Społecznej w Lisowicach, Lisowice 13

Nieruchomość gruntowa oznaczona numerem działki 24/2 o pow. 6,9500 ha, obręb Lisowice. Nieruchomość pozostaje w trwałym zarządzie Domu Pomocy Społecznej w Lisowicach. Prawo własności Powiatu Łódzkiego Wschodniego ujawnione w księdze wieczystej LD1B/00028519/6.

14. Dom Pomocy Społecznej w Wiśniowej Górze, ul. Tuszyńska 56

Nieruchomość gruntowa oznaczona numerem działki 128/3 oraz 128/4 o powierzchni łącznej 3,5186 ha, obręb Wiśniowa Góra. Nieruchomość pozostaje w trwałym zarządzie Domu Pomocy Społecznej w Wiśniowej Górze. Prawo własności Powiatu Łódzkiego Wschodniego ujawnione jest w księdze wieczystej LD1M/00044252/5.

WARTOŚĆ GRUNTÓW – MIENIA POWIATU ŁÓDZKIEGO WSCHODNIEGO

Lp.	Oznaczenie	Nr działki	Powierzchnia (m ²)	WARTOŚĆ (zł)		RÓŻNICA (6-5)
				31.12.2014 r.	31.12.2015 r.	
1	2	3	4	5	6	7
1.	Starostwo Powiatowe w Łodzi	39/11	477 m ² (udział 304/1000)	96 160,00	96 160,00	0,00
2.	Dom Pomocy Społecznej w Wiśniowej Górze	128/3, 128/4	35 186 m ²	1 606 241,00	1 606 241,00	0,00
3.	Dom Pomocy Społecznej w Lisowicach	24/2	69 500 m ²	93 000,00	93 000,00	0,00
4.	I Liceum Ogólnokształcące w Koluszkach	362/3	15 859 m ² (udział 5754/16633)	370 000,00	370 000,00	0,00
5.	Zespół Szkół Ponadgimnazjalnych nr 1 w Koluszkach	526/7	18 654 m ²	221 049,90	221 049,90	0,00
6.	Zespół Szkół Ponadgimnazjalnych nr 2 w Koluszkach	167/2	18 742 m ²	344 300,00	344 300,00	0,00
7.	Zespół Szkół Ogólnokształcących w Tuszynie	56/2	10 110 m ²	353 850,00	353 850,00	0,00
8.	Poradnia Psychologiczno – Pedagogiczna w Koluszkach	18/9	4 921 m ²	200 000,00	200 000,00	0,00
ŁĄCZNA WARTOŚĆ GRUNTÓW				3 284 600,90	3 284 600,90	0,00

**INFORMACJA O STANIE MIENIA POWIATU ŁÓDZKIEGO WSCHODNIEGO
W PORÓWNIANIU STANU NA DZIEŃ 31.12.2014r. i STANU NA DZIEŃ 31.12.2015r**

Lp.	NAZWA JEDNOSTKI	GRUNTY			WARTOŚĆ BUDYNKÓW I BUDOWLI			MIENIE RUCHOME			WARTOŚCI NIEMATERIALNE I PRAWNE			URZĄDZENIA TECHNICZNE			INWESTYCJE ROZPOCZĘTE NIEZAKOŃCZONE
		POWIERZCHNIA M ²	WARTOŚĆ BRUTTO		WARTOŚĆ POCZĄTKO WA W ZŁ	WARTOŚĆ NETTO		WARTOŚĆ POCZĄTKOWA W ZŁ	WARTOŚĆ NETTO		WARTOŚĆ POCZĄTKOWA W ZŁ	WARTOŚĆ NETTO		WARTOŚĆ POCZĄTKOWA W ZŁ	WARTOŚĆ NETTO		
			NA DZIEŃ 31.12.2014	NA DZIEŃ 31.12.2015		NA DZIEŃ 31.12.2014	NA DZIEŃ 31.12.2015		NA DZIEŃ 31.12.2014	NA DZIEŃ 31.12.2015		NA DZIEŃ 31.12.2014	NA DZIEŃ 31.12.2015		NA DZIEŃ 31.12.2014	NA DZIEŃ 31.12.2015	
1	2	3	4		5	6		7	8		9	10		11	12		13
1	STAROSTWO POWIATOWE W ŁODZI UL. SIENKIEWICZA 3	477 (udział 304/1000)	96 160,00	96 160,00	73 030 966,36	46 912 007,60	52 576 231,52	1 209 932,09	52 516,72	40 990,13	3 435 099,61	1 961 753,63	1 330 776,54	296 625,36	99 697,44	86 598,93	126 930,00
2	POWIATOWY OŚRODEK DOKUMENTACJI GEODEZYJNEJ I KARTOGRAFICZNEJ DLA POWIATU ŁÓDZKIEGO WSCHODNIEGO	0	0,00	0,00	0,00	0,00	0,00	112 572,37	0,00	0,00	54 511,70	0,00	0,00	391 988,12	24 202,13	13 483,25	0,00
3	POWIATOWY INSPEKTORAT NADZORU BUDOWLANEGO	0	0,00	0,00	0,00	0,00	0,00	107 757,14	39 900,00	31 500,00	6 797,00	0,00	0,00	36 136,45	8 493,54	4 895,77	0,00
4	POWIATOWY URZĄD PRACY ŁÓDŹ-WSCHÓD	0	0,00	0,00	126 899,15	112 885,07	109 448,22	1 150 133,80	99 733,03	99 975,10	220 204,43	38 317,39	14 202,18	0,00	0,00	0,00	0,00
5	POWIATOWE CENTRUM POMOCY RODZINIE	0	0,00	0,00	0,00	0,00	0,00	461 847,98	81 293,37	78 642,84	33 253,67	0,00	0,00	0,00	0,00	0,00	0,00
6	KOMENDA POWIATOWA PAŃSTWOWEJ STRAŻY POŻARNEJ POWIATU ŁÓDZKIEGO WSCHODNIEGO W KOLUSZKACH	0	0,00	0,00	2 364 059,35	1 832 145,94	1 773 044,45	1 434 191,99	377 368,77	279 411,74	29 193,70	0,00	0,00	1 293 039,32	146 119,35	112 802,75	0,00
7	PORADNIA PSYCHOLOGICZNO - PEDAGOGICZNA W KOLUSZKACH	4 921	200 000,00	200 000,00	1 575 897,24	1 218 156,86	1 175 252,05	102 903,82	0,00	0,00	23 613,40	0,00	0,00	95 402,67	4 831,63	2 937,00	0,00
8	SPECJALNY OŚRODEK SZKOLNO -WYCHOWAWCZY W KOLUSZKACH	0	0,00	0,00	229 831,84	189 335,83	183 590,03	825 450,92	132 641,83	105 663,83	24 762,59	0,00	0,00	109 980,19	0,00	5 010,08	0,00
9	ZESPÓŁ SZKÓŁ OGÓLNOKSZTAŁCĄCYCH W TUSZYNIE	10 110	353 850,00	353 850,00	5 504 821,46	3 933 847,02	3 789 324,54	283 771,86	0,00	0,00	13 169,49	0,00	0,00	70 875,87	0,00	0,00	0,00
10	ZESPÓŁ SZKÓŁ PONADGIMNAZJALNYCH NR 1 W KOLUSZKACH	18 654	221 049,90	221 049,90	3 790 767,17	1 552 618,58	1 478 899,39	445 015,89	0,00	0,00	53 019,05	0,00	0,00	109 391,49	12 660,89	9 425,01	0,00
11	ZESPÓŁ SZKÓŁ PONADGIMNAZJALNYCH NR 2 W KOLUSZKACH	18 742	344 300,00	344 300,00	6 722 657,45	5 285 790,87	5 112 858,04	552 714,14	5 355,00	3 570,00	60 879,20	0,00	0,00	5 560,00	0,00	0,00	0,00
12	I LICEUM OGÓLNOKSZTAŁCACE W KOLUSZKACH	15 859 (udział 5754/16633)	370 000,00	370 000,00	1 220 671,99	125 445,04	101 579,37	383 890,56	0,00	0,00	32 471,92	0,00	0,00	165 332,84	20 491,18	12 430,48	0,00
13	DOM POMOCY SPOŁECZNEJ W LISOWICACH	69 500	93 000,00	93 000,00	1 917 123,13	232 207,61	215 076,09	641 160,25	82 481,08	61 422,08	9 570,84	0,00	0,00	400 625,48	99 134,81	68 498,27	0,00
14	DOM POMOCY SPOŁECZNEJ W WIŚNIOWEJ GÓRZE	35 186	1 606 241,00	1 606 241,00	11 166 056,94	9 936 869,08	9 743 488,94	4 007 826,34	1 684 388,82	1 582 881,52	19 559,22	0,00	0,00	571 747,83	268 274,82	220 754,59	0,00
	OGÓLEM		3 284 600,90	3 284 600,90	107 649 752,08	71 331 309,50	76 258 792,64	11 719 169,15	2 555 678,62	2 284 057,24	4 016 105,82	2 000 071,02	1 344 978,72	3 546 705,62	683 905,79	536 836,13	126 930,00

IV. NIERUCHOMOŚCI POD DROGAMI POWIATU ŁÓDZKIEGO WSCHODNIEGO

W roku 2015 nie nastąpiła zmiana długości „ogółem” dróg powiatowych liczona w systemie referencyjnym na podstawie Rozporządzenia Ministra Infrastruktury z dnia 16 lutego 2005 r. w sprawie sposobu numeracji i ewidencji dróg publicznych, obiektów mostowych, tuneli, przepustów i promów oraz rejestru numerów nadanych drogom, obiektom mostowym i tunelom i wynosi na terenie Powiatu Łódzkiego Wschodniego **225 970 m**. Długości dróg powiatowych na terenie poszczególnych gmin Powiatu Łódzkiego Wschodniego zawiera załączony poniżej wykaz dróg powiatowych.

**WYKAZ DRÓG POWIATOWYCH
POWIAT ŁÓDZKI WSCHODNI – DŁUGOŚĆ OGÓŁEM 225 970m**

Drogi powiatowe – Gmina Andrespol			
Lp.	Nr drogi	Nazwa drogi	Długość /mb/
1.	2911E	Andrespol – Justynów – Gałkówek	3 343
2.	2921E	Justynów – Janówka	2 486
3.	1234E	Wiśniowa Góra – Feliksin - Łódź	379
4.	2912E	Bedoń – Andrespol – Stróża – Wola Rakowa	7 909
5.	1130E	Wiskitno – Huta Szklana - Stróża	506
6.	2923E	Bukowiec - Brójce	813
7.	2906E	Wiskitno-do drogi 1151E	1 933
Razem – drogi w gminie Andrespol			17 369

Drogi powiatowe – Gmina Brójce			
Lp.	Nr drogi	Nazwa drogi	Długość /mb/
1.	2912E	Andrespol-Stróża-Wola Rakowa-Romanów	3 270
2.	1164E	Łódź-Wiskitno-Wola Rakowa	3 014
3.	2923E	Bukowiec-Brójce	9 545
4.	2915E	Karpin-Borowa	1 474
5.	2924E	Kurowice - Gałków	1 877
6.	2925E	Kurowice-Kotlinki	4 100
7.	2926E	Wola Rakowa-Pałczew	4 757
8.	2927E	Pałczew-Wardzyń	2 327
9.	2922E	Stefanów-Kalino	2 343
10.	1512E	Wola Kutowa-Pałczew- Modlica	858
Razem – drogi w gminie Brójce			33 565

Drogi powiatowe – Gmina Koluszki			
Lp.	Nr drogi	Nazwa drogi	Długość /mb/
1.	2911E	Witkowice – Gałków Mały	6 606
2.	2914E	Gałków Duży – Żakowice	4 863
3.	2915E	Gałków Duży – Borowa – Karpin	9 262
4.	2917E	Tworzyjanki – Redzeń Stary	9 206
5.	2919E	Stefanów – Długie	2 003
6.	2918E	Droga Nr 2917E – Wierzchy – Popień	5 872
7.	2913E	Jordanów – Gałków Parcela	835
8.	2920E	Wola Łokotowa – Budziszewice	1 998
9.	2918E	ul. 11 – Listopada Koluszki	1 800
Razem – drogi w gminie Koluszki			42 445

Drogi powiatowe – Gmina Nowosolna			
Lp.	Nr drogi	Nazwa drogi	Długość /mb/
1.	1186E	Wilanów – Kalonka – Janów	5 520
2.	1150E	Nowosolna – Skoszewy – Niesułków	6 015
3.	1148E	Łódź – Kalonka	1 904
4.	1198E	Łódź – Dąbrowa	717
5.	1119E	Nowosolna – Grabina	854
6.	1151E	Nowosolna – Wiączyń – Bedoń – Andrzejów – Łódź	3 214
7.	2913E	Wiączyń – Jordanów	1 318
Razem – drogi w gminie Nowosolna			19 542

Drogi powiatowe – Gmina Rzgów			
Lp.	Nr drogi	Nazwa drogi	Długość /mb/
1.	2912E	Wola Rakowa-Romanów-Tuszyn	2 432
2.	2922E	Stefanów-Kalino	3 068
3.	2909E	Rzgów-Kalino-Romanów	4 222
4.	1233E	Łódź-Bronisin-Huta Wiskicka	2 100
5.	2941E	Starowa Góra-Konstantyna-Grodzisko	5 278
6.	1195E	Łódź-Ruda-Rzgów	2 022
7.	2916E	Łódź-Gospodarz-Prawda-Tuszyn	7 576
8.	3303E	Wola Zaradzyńska-Pabianice-Sereczyn-Prawda	1 677
9.	2909E	Rzgów-Kalino-Romanów – ul. Ogrodowa	2 445
10.	2942E	Starowa Góra-Rzgów-Babichy - ul. Łódzka/ul. Tuszyńska	4 861
11.	1195E	Łódź-Ruda-Rzgów – ul. Rudzka	1 340
12.	1512E	Droga nr 1 – granica gminy Rzgów	911
Razem – drogi w gminie Rzgów			37 932

Drogi powiatowe – Gmina Tuszyn			
Lp.	Nr drogi	Nazwa drogi	Długość /mb/
1.	1512E	Droga nr 1-Modlica-Pałczew	5 697
2.	1512E	Zofiówka-Leszczyny	1 070
3.	1512E	Droga nr 1-Zofiówka	4 407
4.	2928E	Zofiówka-Tuszyn	3 174
5.	2904E	Tuszyn-Czyżemin	1 994
6.	2900E	Tuszyn-Czarnocin	2 613
7.	2929E	Tuszyn-Garbów	2 730
8.	3313E	Górki Duże-Kruszów	5 092
9.	2929E	Garbów-Szczukwin-Głuchów	6 937
10.	2930E	Głuchów-Lubanów	6 305
11.	2932E	Makoszyn-Srock	1 669
12.	3313E	Kruszów-Kalska Wola	1 716
13.	2931E	Górki Duże-Rusociny	3 721
14.	3313E	Dłutów-Górki Duże	2 116
15.	2901E	ul. 3 Maja	1 423
16.	2900E	ul. A. Zwierzyńskiego	172
17.	2902E	ul. Brzezińska	1 455
18.	2903E	ul. G. Narutowicza	282
19.	2902E	od K 1 do gr. miasta; ul. Kaczeńcowa (2174+1196)	3 370
20.	2902E	ul. Kępica	1 982
21.	2904E	ul. Króla Wł. Jagiełły	492
22.	2904E	ul. Ks. P. Ściegiennego	3 830

Drogi powiatowe – Gmina Tuszyn			
Lp.	Nr drogi	Nazwa drogi	Długość /mb/
23.	2905E	ul. Leśna	855
24.	2908E	ul. Łowicka	166
25.	2903E	ul. M. Karłowicza	269
26.	2900E	ul. Ogrodzonka	196
27.	2908E	ul. Piotrkowska	317
28.	2908E	Pl. Wł. Reymonta	74
29.	2902E	ul. Poddębina (5142+194)	5 336
30.	2907E	ul. Poprzeczna	802
31.	2910E	ul. Rzgowska	840
32.	2903E	ul. Słoneczna	706
33.	2900E	ul. S. Żeromskiego	2 616
34.	2908E	ul. Wschodnia	693
Razem – drogi w gminie Tuszyn			75 117

Ponadto w 2015 roku w wyniku dokonanych inwestycji nastąpiły zmiany parametrów, w tym powierzchni dróg, poboczy oraz chodników, które szczegółowo opisano w poniższej tabeli.

**ZESTAWIENIE WYKONANYCH ORAZ PRZYJĘTYCH NA STAN MIENIA POWIATU
ŁÓDZKIEGO WSCHODNIEGO ZADAŃ REALIZOWANYCH NA DROGACH POWIATOWYCH**

Lp.	Gmina	Nr drogi miejscowość	Rodzaj robót	Długość /km/ Powierzchnia /m ² /	Wartość brutto zł
1	2	3	4	5	6
1.	Andrespol gmina	2906E – ul. Słowiańska Bedoń Wieś	modernizacja	0,517 2585	261.471,10 P. 137.764,10 G. 65.367,00 Inne 58.340,00
2.	Andrespol gmina	2912E Wiśniowa Góra	przejście dla pieszych	0,006 24	P. 8.850,00
3.	Andrespol	2912E – ul. Brzezińska Bedoń Nowy	Zakup PEO	-	P. 4.051,62
4.	Brójce gmina	2923E Wardzyn	przebudowa I etap	0,490 2695 chod. 380	358.290,00 P. 179.145,00 G. 179.145,00
5.	Brójce gmina	2923E Wardzyn	dokumentacja II etap	-	P. 6.000,00
6.	Brójce gmina	2922E Stefanów	przebudowa przepust	0,080 48	P. 457.849,49
7.	Koluszki gmina	2917E Lisowice	remont mostu	-	P. 77.120,45
8.	Koluszki gmina	2917E Felicjanów	bud. chodnika	0,700 1400	G. 206.520,76
9.	Koluszki gmina	2915E - ul. Długa Borowa	przebudowa	3,270 19620	3.131.393,80 P. 1.000.000,00 G. 2.131.393,80

Lp.	Gmina	Nr drogi miejscowość	Rodzaj robót	Długość /km/ Powierzchnia /m ² /	Wartość brutto zł
1	2	3	4	5	6
10.	Nowosolna gmina	1151E i 2913E Wiączyń Dolny	dokumentacja bud. chod.	-	G. 44.400,00
11.	Nowosolna gmina	1151E i 2913E Wiączyń Dolny	budowa chodników	0,236 413	127.815,00 P. 63.908,00 G. 63.907,00
12.	Nowosolna gmina	2913E Wiączyń Dolny	przebudowa dokumentacja	1,300 7150	P. 17.220,00
13.	Nowosolna gmina	1150E	przepust	-	P. 19.600,00
14.	Rzgów gmina	2912E Romanów	dokumentacja budowa chodnika	0,523 1046	G. 102.853,82
15.	Rzgów miasto	2942E – ul. Łódzka	budowa chodnika	0,954 1908	G. 222.501,21
16.	Rzgów gmina	2916E Rzgów	modernizacja	2,185 12017,5	544.704,62 P. 250.000,00 G. 294.704,62
17.	Rzgów gmina	1195E – ul. Czartoryskiego Stara Gadka	przebudowa	0,457 2996,50	G. 167.747,73
18.	Rzgów gmina	2916E – ul. Cegielniana Gospodarz	budowa chodnika	0,304 608	G. 69.987,14
19.	Rzgów gmina	2909E Kalinko	budowa chodnika	0,514 1028	G. 101.721,08
20.	Rzgów gmina	2909E Kalinko	modernizacja	0,850 1980	259.880,11 P. 200.000,00 G. 59.880,11
21.	Rzgów gmina	2916E – ul. Cegielniana Gospodarz	modernizacja	1,412 7766	567.588,77 P. 350.000,00 G. 217.588,77
22.	Rzgów gmina	2922E Kalino	przebudowa bud. chodnika	0,640 3520 chod. 1309	584.194,87 P. 200.000,00 G. 384.194,87
23.	Tuszyn gmina	2930E Mąkoszyn	przebudowa I i II etap	3,360 20160	1.359.559,30 P. 639.779,65 G. 719.779,65

Jednocześnie w roku 2015 nie nastąpiły żadne zmiany w ilości i parametrach obiektów mostowych w stosunku do roku 2014. Nastąpiła jedynie zmiana w ilości przepustów – wykazano dodatkowy przepust w Stefanowie, gm. Brójce. Wobec powyższego w ciągach dróg powiatowych na terenie Powiatu Łódzkiego Wschodniego znajduje się 8 przepustów i 11 obiektów mostowych szczegółowo opisanych w tabelach.

WYKAZ DRÓG POWIATOWYCH

Gmina	Drogi Zamiejskie								Drogi miejskie							
	Długość w km				Powierzchnia nawierzchni - w tys. M2				Długość w km				Powierzchnia nawierzchni - w tys. M2			
	ogółem	w tym dróg o nawierzchni			Ogółem	w tym dróg o nawierzchni			ogółem	w tym dróg o nawierzchni			Ogółem	w tym dróg o nawierzchni		
		Twardej	Gruntowej			Twardej	Gruntowej			Twardej	Gruntowej			Twardej	Gruntowej	
1	2	3	4	5	6	7	8	9	10	11	12	13	14	15	16	17
Andrespol	17,369	17,369	0,000	0,000	107,374	107,374	0,000	0,000								
P 1130E	0,506	0,506	-	-	2,090	2,090	-	-								
P 1234E	0,379	0,379	-	-	1,870	1,870	-	-								
P 2906E	1,933	1,933	-	-	9,380	9,380	-	-								
P 2911E	3,343	3,343	-	-	27,420	27,420	-	-								
P 2912E	7,909	7,909	-	-	50,680	50,680	-	-								
P 2921E	2,486	2,486	-	-	11,900	11,900	-	-								
P 2923E	0,813	0,813	-	-	4,034	4,034	-	-								
Brójce	33,565	33,565	0,000	0,000	181,234	181,234	0,000	0,000								
P 1164E	3,014	3,014	-	-	21,192	21,192	-	-								
P 1512E	0,858	0,858	-	-	3,490	3,490	-	-								
P 2912E	3,270	3,270	-	-	18,460	18,460	-	-								
P 2915E	1,474	1,474	-	-	8,120	8,120	-	-								
P 2922E	2,343	2,343	-	-	11,700	11,700	-	-								
P 2923E	9,545	9,545	-	-	49,592	49,592	-	-								
P 2924E	1,877	1,877	-	-	9,280	9,280	-	-								
P 2925E	4,100	4,100	-	-	21,840	21,840	-	-								
P 2926E	4,757	4,757	-	-	26,900	26,900	-	-								
P 2927E	2,327	2,327	-	-	10,660	10,660	-	-								
Koluszki	40,645	37,356	3,289	0,000	202,271	192,860	9,411	0,000	1,800	1,800			15,269	15,269		
P 2918-ul.11Listopada									1,800	1,800	-	-	15,269	15,269	-	-
P 2911E	6,606	6,606	0,000	-	35,670	35,480	0,190	-								
P 2913E	0,835	0,835	-	-	3,411	3,411	-	-								
P 2914E	4,863	4,863	-	-	26,430	26,430	-	-								
P 2915E	9,262	6,636	2,626	-	44,430	38,560	5,870	-								
P 2917E	9,206	8,543	0,663	-	45,670	42,319	3,351	-								

Gmina	Drogi Zamiejskie								Drogi miejskie							
	Długość w km				Powierzchnia nawierzchni - w tys. M2				Długość w km				Powierzchnia nawierzchni - w tys. M2			
	ogółem	w tym dróg o nawierzchni			Ogółem	w tym dróg o nawierzchni			ogółem	w tym dróg o nawierzchni			Ogółem	w tym dróg o nawierzchni		
		Twardej	Gruntowej			Twardej	Gruntowej			Twardej	Gruntowej			Twardej	Gruntowej	
		Ulepsz.	Nieulepsz.			Ulepsz.	Nieulepsz.			Ulepsz.	Nieulepsz.			Ulepsz.	Nieulepsz.	
1	2	3	4	5	6	7	8	9	10	11	12	13	14	15	16	17
P 2918E	5,872	5,872	-	-	28,200	28,200	-	-								
P 2919E	2,003	2,003	-	-	8,360	8,360	-	-								
P 2920E	1,998	1,998	-	-	10,100	10,100	-	-								
Nowosolna	19,542	18,210	0,854	0,478	104,789	98,890	4,539	1,360								
P 1119E	0,854	0,000	0,854	-	4,639	0,100	4,539	-								
P 1148E	1,904	1,904	-	-	10,240	10,240	-	-								
P 1150E	6,015	6,015	-	-	34,300	34,300	-	-								
P 1151E	3,214	3,214	-	-	17,662	17,662	-	-								
P 1186E	5,520	5,520	-	-	28,510	28,510	-	-								
P 1198E	0,717	0,239	-	0,478	2,080	0,720	-	1,360								
P 2913E	1,318	1,318	-	-	7,358	7,358	-	-								
Rzgów	28,375	28,375	0,000	0,000	157,224	157,224	0,000	0,000	9,557	9,557			59,879	59,879		
P 1195E									1,340	1,340	-	-	9,009	9,009	-	-
P 1512E									0,911	0,911	-	-	4,840	4,840	-	-
P 2909E									2,445	2,445	-	-	12,840	12,840	-	-
P 2942E									4,861	4,861	-	-	33,190	33,190	-	-
P 1195E	2,022	2,022	-	-	11,890	11,890	-	-								
P 1233E	2,100	2,100	-	-	9,100	9,100	-	-								
P 2909E	4,222	4,222	-	-	22,585	22,585	-	-								
P 2912E	2,432	2,432	-	-	13,450	13,450	-	-								
P 2916E	7,576	7,576	-	-	40,894	40,894	-	-								
P 2922E	3,068	3,068	-	-	18,700	18,700	-	-								
P 2941E	5,278	5,278	-	-	30,520	30,520	-	-								
P 3303E	1,677	1,677	-	-	10,085	10,085	-	-								
Tuszyn	51,702	45,670	4,477	1,554	252,900	234,259	15,831	2,810	23,415	19,964	3,451	0,000	133,923	125,193	8,730	0,000
P 2900E									2,984	2,984	-	-	20,640	20,640	-	-
P 2901E									1,423	1,423	-	-	9,860	9,860	-	-
P 2902E									9,682	6,516	3,166	-	40,930	33,320	7,610	-
P 2903E									1,257	1,257	-	-	8,040	8,040	-	-

Gmina	Drogi Zamiejskie								Drogi miejskie							
	Długość w km				Powierzchnia nawierzchni - w tys. M2				Długość w km				Powierzchnia nawierzchni - w tys. M2			
	ogółem	w tym dróg o nawierzchni			Ogółem	w tym dróg o nawierzchni			ogółem	w tym dróg o nawierzchni			Ogółem	w tym dróg o nawierzchni		
		Twardej	Gruntowej			Twardej	Gruntowej			Twardej	Gruntowej			Twardej	Gruntowej	
		Ulepsz.	Nieulepsz.			Ulepsz.	Nieulepsz.			Ulepsz.	Nieulepsz.			Ulepsz.	Nieulepsz.	
1	2	3	4	5	6	7	8	9	10	11	12	13	14	15	16	17
P 2904E									4,322	4,322	-	0,000	27,913	27,913	-	-
P 2905E									0,855	0,855	-	-	4,830	4,830	-	-
P 2907E									0,802	0,802	-	-	5,070	5,020	0,050	-
P 2908E									1,250	0,965	0,285	-	9,370	8,300	1,070	-
P 2910E									0,840	0,840	-	-	7,270	7,270	-	-
P 1512E	11,174	8,239	2,935	-	46,370	36,559	9,811	-								
P 2900E	2,613	2,613	-	-	14,450	14,450	-	-								
P 2902E	2,461	0,288	0,619	1,554	5,948	1,548	1,590	2,810								
P 2904E	1,994	1,071	0,923	-	10,040	5,610	4,430	-								
P 2928E	3,174	3,174	-	-	13,070	13,070	-	-								
P 2929E	9,667	9,666	-	-	49,632	49,632	-	-								
P 2930E	6,305	6,305	-	-	35,460	35,460	-	-								
P 2931E	3,721	3,721	-	-	20,880	20,880	-	-								
P 2932E	1,669	1,669	-	-	7,700	7,700	-	-								
P 3313E	8,924	8,924	-	-	49,350	49,350	-	-								
Suma	191,198	180,546	8,620	2,032	1005,792	971,841	29,781	4,170	34,772	31,321	3,451	0,000	209,071	200,341	8,730	0,000

WYKAZ PRZEPUSTÓW

L.p.	Numer ewidencyjny	Droga		Miejscowości	światło poziome przepustu [m]										Liczba otworów	Światło pionowe [m]	Długość poosi obiektu [m]	Wyszcz. urządzeń obcych	Normatyw, według którego zaprojektowano (przebudowano) obiekt		Aktualna nośność użytkowa [kN]	Nienormatyw	Rok budowy
		nr	km		żelbetowego			stalowego		betonowego		drewnianego	kamiennego lub ceglanego	z tworzyw sztucznych					numer normy obciążeń	klasa obciążeń			
					ramowego	plytowego	rurowego	ramowego	rurowego	klepionego	rurowego												
1	2	3	4	5	6	7	8	9	10	11	12	13	14	15	16	17	18	19	20	21	22	23	24
1	1	P2911	8+552	Galków Mały	2.0										1		8.0		brak	Klasa C	300	Normatywny	
2	1	P2915	0+819	Galków Duży			1.5								2		8.0		brak	Klasa C	300	Normatywny	
3		P2941	5+030	Grodzisk			3.6								2		10.3		brak	Klasa C	300	Normatywny	
4	01015974	P2900	4+906	Żeromin					2.0						1	2.0	9.22	Brak	brak	Klasa C	300	Normatywny	2000
5		P2904	4+967	Dylewo	2.5										1		6.5		brak	Klasa C	300	Normatywny	
6		P2930	1+500	Wodzln											1		8.2		brak	Klasa C	300	Normatywny	
7		P2930	3+440	Wodzinek	2.0										1		8.24		brak	Klasa C	300	Normatywny	
8		P2922	1+150	Stefanów					3,2 HelCor						1	3,2	10,2	bak	Zał. proj. i tech. GDDKiA z 18.03.2004 r.	Klasa C	300	Normatywny	2015

WYKAZ OBIEKTÓW MOSTOWYCH

L.p.	Droga		JNI	Miejscowość (nazwa drogi, ulicy)	Usytuowanie względem drogi		Usytuowanie względem przeszkody					Możliwość przekroczenia przeszkody		Długość całkowita obiektu	Szerokość całkowita obiektu	Liczba dźwigarów w przekroju poprzecznym	Rok budowy	Jezdnia					
	nr	km			w ciągu drogi	nad drogą	nad ciekim lub zbiornikiem wodnym	nad drogą	nad koleją	nad terenem (estakada)	w poziomie torów	w bród	prawa					lewa					
													szerokość / liczba pasów					skrajnia dla ruchu		szerokość / liczba pasów	szerokość / liczba pasów		
																		szerokość	wysokość		szerokość	wysokość	
m/szt.	m	m	m/szt.	m	m																		
1	2	3	4	5	6	7	8	9	10	11	12	13	14	15	16	17	18	19	20	21	22	23	
1	P1150	4+328	01021650	Boginia	TAK	NIE	NIE	NIE	NIE	NIE	NIE	NIE	4.0	8.2	1	Nieznany	5.3 2	6,30	Bez ograniczeń				
2	P1150	4+962	01015967	Stare Skoszewy	TAK	NIE	NIE	NIE	NIE	NIE	NIE	NIE	4.0	6.2	1	Nieznany	4.7 2	5,85	Bez ograniczeń				
3	P1164	1+368	01015968	Stefanów	TAK	NIE	NIE	NIE	NIE	NIE	NIE	NIE	6.8	8.0	6	Po 1945 roku	6.5 2	7,50	Bez ograniczeń				
4	P1233	1+334	01015971	Huta Wiskicka	TAK	NIE	NIE	NIE	NIE	NIE	NIE	NIE	6.0	7.55	9	Po 1966 roku	5.9 2	6,90	Bez ograniczeń				
5	P2911	1+008	01015976	Justynów	TAK	NIE	NIE	NIE	NIE	NIE	NIE	NIE	13.04	6.65	5	Po 1945 roku	4.85 2	5,80	Bez ograniczeń				
6	P2911	9+925	01015973	Galkówek - Parcela	TAK	NIE	NIE	NIE	NIE	NIE	NIE	NIE	7.0	9.4	1	Nieznany	5.4 2	6,40	Bez ograniczeń				
7	P2912	1+417	01015977	Nowy Bedoń	TAK	NIE	NIE	NIE	NIE	NIE	NIE	NIE	9.6	7.46	1	Po 1945 roku	6.0 2	7,00	Bez ograniczeń				
8	P2917	0+809	01015972	Lisowice	TAK	NIE	NIE	NIE	NIE	NIE	NIE	NIE	11.75	6.5	5	Po 1945 roku	5.2 2	5,20	Bez ograniczeń				
9	P2931	2+431	01015975	Jutroszew	TAK	NIE	NIE	NIE	NIE	NIE	NIE	NIE	11.0	9.1	1	Po 1945 roku	7.6 2	8,50	Bez ograniczeń				
10	P2942	2+539	01015969	Rzgów	TAK	NIE	NIE	NIE	NIE	NIE	NIE	NIE	27.6	10.0	2	1996 roku	7.02 2	8,02	Bez ograniczeń				
11	P2942	3+152	01015970	Rzgów	TAK	NIE	NIE	NIE	NIE	NIE	NIE	NIE	6.0	15.0	1	Po1945 roku	8.0 2	9,00	Bez ograniczeń				

GRUPA "2" - OBIEKTY INŻYNIERII LĄDOWEJ I WODNEJ**GMINA ANDRESPOL**

Lp.	Nr drogi	Nr inwentarzowy	Nazwa drogi	Nowy numer drogi	Długość m	Wartość początkowa na dzień 31/12/2015
1.	24152	2-22-220-01/A	Andrespol – Justynów – Gałkówek	2911E	3 343	2 265 238,97
2.	24153	2-22-220-02/A	Justnów – Janówka	2921E	2 486	1 733 984,58
3.	24155	2-22-220-03/A	Wiśniowa Góra – Feliksin - Łódź	1234E	379	119 353,37
4.	24156	2-22-220-04/A	Bedoń – Andrespol – Stróża – Wola Rakowa	2912E	7 909	10 887 616,97
5.	24157	2-22-220-05/A	Wisłitno – Huta Szklana - Stróża	1130E	506	104 785,52
6.	24159		Bukowiec-Brójce	2923E	813	
7.	24220	2-22-220-06/A	Wisłitno-do drogi 1151E	2906E	1 933	613 809,53
Razem – drogi w gminie					17 369	15 724 788,94

GMINA BRÓJCE

Lp.	Nr drogi	Nr inwentarzowy	Nazwa drogi	Nowy numer drogi	Długość m	Wartość początkowa na dzień 31/12/2015
1.	24156		Andrespol-Stróża-Wola Rakowa-Romanów	2912E	3 270	
2.	24158	2-22-220-01/B	Łódź-Wisłitno-Wola Rakowa	1164E	3 014	34 500,08
3.	24159	2-22-220-02/B	Bukowiec-Brójce	2923E	9 545	870 595,57
4.	24160		Karpin-Borowa	2915E	1 474	
5.	24161		Kurowice - Gałków	2924E	1 877	
6.	24162	2-22-220-03/B	Kurowice-Kotlinki	2925E	4 100	233 742,07
7.	24163	2-22-220-04/B	Wola Rakowa-Pałczew	2926E	4 757	126 390,62
8.	24164		Pałczew-Wardzyń	2927E	2 327	
9.	24166	2-22-220-05/B	Stefanów-Kalino	2922E	2 343	1 111 800,81
10.	24218		Wola Kutowa-Pałczew- Modlica	1512E	858	
Razem – drogi w gminie					33 565	2 377 029,15

GMINA NOWOSOLNA

Lp.	Nr drogi	Nr inwentarzowy	Nazwa drogi	Nowy numer drogi	Długość m	Wartość początkowa na dzień 31/12/2015
1.	24134	2-22-220-01/N	Wilanów – Kalonka – Janów	1186E	5 520	1 403 521,22
2.	24141	2-22-220-02/N	Nowosolna – Skoszewy – Niesułków	1150E	6 015	743 744,73
3.	24143	2-22-220-03/N	Łódź – Kalonka	1148E	1 904	594 555,99
4.	24144		Łódź – Dąbrowa	1198E	717	
5.	24145		Nowosolna – Grabina	1119E	854	
6.	24149	2-22-220-04/N	Nowosolna – Wiączyń – Bedoń – Andrzejów – Łódź	1151E	3 214	797 203,67
7.	24151	2-22-220-05/N	Wiączyń – Jordanów	2913E	1 318	276 507,28
Razem – drogi w gminie					19 542	3 815 532,89

GMINA KOLUSZKI

Lp.	Nr drogi	Nr inwentarzowy	Nazwa drogi	Nowy numer drogi	Długość m	Wartość początkowa na dzień 31/12/2015
1.	30101	2-22-220-01/K	Witkowice – Gałków Mały	2911E	6 606	2 392 412,24
2.	30102	2-22-220-02/K	Gałków Duży – Żakowice	2914E	4 863	938 765,56
3.	30103	2-22-220-03/K	Gałków Duży – Borowa – Karpin	2915E	9 262	3 638 422,98
4.	30104	2-22-220-04/K	Tworzyjanki – Redzeń Stary	2917E	9 206	3 690 919,05
5.	30105		Stefanów – Długie	2919E	2 003	
6.	30106	2-22-220-05/K	Droga Nr 2917E – Wierzchy – Popień	2918E	5 872	1 779 351,03
7.	30149		Jordanów – Gałków Parcela	2913E	835	
8.	30107		Wola Łokotowa – Budziszewice	2920E	1 998	
9.			ul 11 – Listopada Koluszki	2918E	1 800	
Razem – drogi w gminie					42 445	12 439 870,86

GMINA RZGÓW

Lp.	Nr drogi	Nr inwentarzowy	Nazwa drogi	Nowy numer drogi	Długość m	Wartość początkowa na dzień 31/12/2015
1.	24165	2-22-220-01/R	Wola Rakowa-Romanów-Tuszyn	2912E	2 432	333 006,74
2.	24166	2-22-220-02/R	Stefanów-Kalino	2922E	3 068	1 658 854,62
3.	24167		Rzgów-Kalinko-Romanów	2909E	4 222	
4.	24168	2-22-220-03/R	Łódź-Bronisin-Huta Wiskicka	1233E	2 100	70 207,77
5.	24171	2-22-220-04/R	Starowa Góra-Konstantyna-Grodzisko	2941E	5 278	4 042 887,34
6.	24172		Łódź-Ruda-Rzgów	1195E	2 022	
7.	24173	2-22-220-05/R	Łódź-Gospodarz-Prawda-Tuszyn	2916E	7 576	3 107 423,59
8.	24174	2-22-220-06/R	Wola Zaradzyńska-Pabianice-Sereczyn-Prawda	3303E	1 677	312 087,48
9.	24167	2-22-220-07/R	Rzgów-Kalino-Romanów – ul. Ogrodowa	2909E	2 445	1 174 164,08
10.	24170	2-22-220-08/R	Starowa Góra-Rzgów-Babichy -ul.Łódzka/ul.Tuszyńska	2942E	4 861	3 108 809,72
11.	24172	2-22-220-09/R	Łódź-Ruda-Rzgów – ul. Rudzka	1195E	1 340	3 815 480,12
12.	-		Droga nr 1 – granica gminy Rzgów	1512E	911	
Razem – drogi w gminie					37 932	17 622 921,46

GMINA TUSZYN

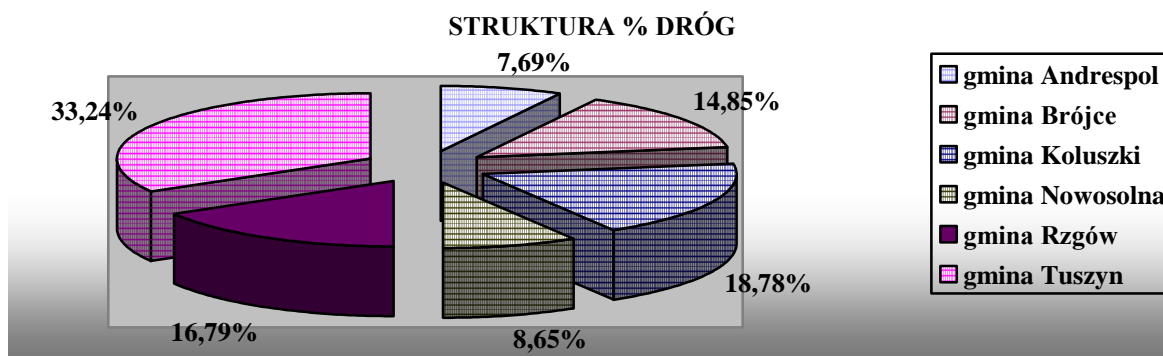
Lp.	Nr drogi	Nr inwentarzowy	Nazwa drogi	Nowy numer drogi	Długość m	Wartość początkowa na dzień 31/12/2015
1.	30134	2-22-220-01/T	Droga nr 1-Modlica-Pałczew	1512E	5 697	781 529,03
2.	30142		Zofiówka-Leszczyny	1512E	1 070	
3.	30143	2-22-220-02/T	Droga nr 1-Zofiówka	1512E	4 407	186 447,39
4.	30144	2-22-220-03/T	Zofiówka-Tuszyn	2928E	3 174	433 227,54
5.	30145		Tuszyn-Czyżemin	2904E	1 994	
6.	30146	2-22-220-04/T	Tuszyn-Czarnocin	2900E	2 613	2 302 935,68
7.	30150	2-22-220-05/T	Tuszyn-Garbów	2929E	2 730	2 049 020,16
8.	30151	2-22-220-06/T	Górki Duże-Kruszów	3313E	5 092	1 395 768,67
9.	30152	2-22-220-07/T	Garbów-Szczukwin-Głuchów	2929E	6 937	2 547 105,91
10.	30153	2-22-220-20/T	Głuchów-Lubanów	2930E	6 305	464 300,00
11.	30156	2-22-220-08/T	Kruszów-Kalska Wola	3313E	1 716	868 567,36
12.	30161	2-22-220-09/T	Górki Duże-Rusociny	2931E	3 721	1 731 629,84

Lp.	Nr drogi	Nr inwentarzowy	Nazwa drogi	Nowy numer drogi	Długość m	Wartość początkowa na dzień 31/12/2015
13.	30503		Dłutów-Górki Duże	3313E	2 116	
14.	-	2-22-220-10/T	ul. 3 Maja	2901E	1 423	248 493,22
15.	-	2-22-220-11/T	ul. A. Zwierzyńskiego	2900E	172	38 237,34
16.	-		ul. Brzezińska	2902E	1 455	
17.	-		ul. G. Narutowicza	2903E	282	
18.	-		od K 1 do gr. miasta; ul. Kaczeńcowa (2174+1196)	2902E	3 370	
19.	-		ul. Kępica	2902E	1 982	
20.	-	2-22-220-19/T	ul. Króla Wł. Jagiełły	2904E	492	1 109 672,90
21.	-	2-22-220-12/T	ul. Ks. P. Ściegiennego	2904E	3 830	1 341 374,93
22.	-		ul. Leśna	2905E	855	
23.	-	2-22-220-13/T	ul. Łowicka	2908E	166	643 424,08
24.	-		ul. M. Karłowicza	2903E	269	
25.	-		ul. Ogrodzonka	2900E	196	
26.	-	2-22-220-14/T	ul. Piotrkowska	2908E	317	136 654,31
27.	-		Pl. Wł. Reymonta	2908E	74	
28.	-	2-22-220-15/T	ul. Poddębina (5142+194)	2902E	5 336	2 178 746,82
29.	-	2-22-220-16/T	ul. Poprzeczna	2907E	802	394 003,74
30.	-	2-22-220-18/T	ul. Rzgowska	2910E	840	198 508,40
31.	-		ul. Słoneczna	2903E	706	
32.	-		ul. S. Żeromskiego	2900E	2 616	
33.	-		ul. Wschodnia	2908E	693	
34.	30154	2-22-220-17/T	Makoszyn-Sroek	2932E	1 669	447 018,05
Razem – drogi w gminie					75 117	19 496 665,37

OGÓLEM GRUPA "2" wg stanu na dzień 31 grudnia 2015 r. 71 476 808,67 zł

Podsumowując, na terenie Powiatu Łódzkiego Wschodniego znajduje się 225 970 m dróg powiatowych, w tym na terenie:

	DLUGOŚĆ (M) STRUKTURA %	
GMINY ANDRESPOL	17 369	7,69
GMINY BRÓJCE	33 565	14,85
GMINY KOLUSZKI	42 445	18,78
GMINY NOWOSOLNA	19 542	8,65
GMINY RZGÓW	37 932	16,79
GMINY TUSZYN	75 117	33,24
RAZEM	225 970	100,00



Przedstawiona struktura procentowa dróg uwidacznia, że najwięcej dróg powiatowych według długości znajduje się na terenie gminy Tuszyn – 33,24%, następnie na terenie gminy Kolutzki – 18,78% i na terenie gminy Rzgów – 16,79%.

W 2015 roku Powiat Łódzki Wschodni wypłacił odszkodowania za nieruchomości, które nabył z mocy prawa w trybie art. 98 ustawy z dnia 21 sierpnia 1997 r. o gospodarce nieruchomościami, ujęte w tabeli poniżej, w łącznej kwocie 9.115,00 zł.

Lp.	Nr działki	Położenie	Nr drogi	Powierzchnia/ha	Kwota/zł
1	2	3	4	5	6
1.	63/3	Gmina Tuszyn	2902E	0,0172	5 160,00
2.	274/1	Gmina Tuszyn	1512E	0,0100	1 000,00
3.	124/4	Gmina Tuszyn	1512E	0,0197	2 955,00
				razem	9 115,00

V. INWESTYCJE ROZPOCZĘTE NIEZAKOŃCZONE

W 2015 roku Powiat Łódzki Wschodni rozpoczął następujące zadania inwestycyjne, których termin realizacji jest planowany w roku 2016:

- „Przebudowa drogi powiatowej nr 1130E, ul. H. Sawickiej w gminie Andrespol” 5.000,00 zł
- „Modernizacja drogi powiatowej nr 2926E w miejscowości Pałczew” 7.000,00 zł
- „Termomodernizacja budynków DPS w powiecie łódzkim wschodnim” 114.930,00 zł

VI. GOSPODARKA NIERUCHOMOŚCIAMI

Zgodnie z art. 267 ustawy o finansach publicznych informacja o stanie mienia ma zawierać dane o dochodach uzyskanych z tytułu wykonywania prawa własności i innych praw majątkowych oraz z wykonywania posiadania.

Mienie każdej jednostki samorządu terytorialnego powinno być utrzymywane i wykorzystywane ze szczególną troską. Gospodarka składnikami mienia jednostki samorządu terytorialnego z natury rzeczy zakłada różnego rodzaju ruchy dotyczące składników mienia (zbycie, nabycie, zamiana, likwidacja, itp.). Operacje takie nie są obojętne dla stanu mienia oraz dla wydatków i dochodów z nimi związanych. W okresie sprawozdawczym dochody Powiatu Łódzkiego Wschodniego z tytułu umów najmu, dzierżawy i pożytki w porównaniu do poprzednich okresów przedstawiają się następująco.

DOCHODY Z TYTUŁU UMÓW NAJMU I DZIERŻAWY

Lp.	JEDNOSTKA ORGANIZACYJNA	DOCHODY W ZŁ WEDŁUG STANU NA DZIEŃ	
		31.12.2014 r.	31.12.2015 r.
1	2	3	4
1.	STAROSTWO POWIATOWE W ŁODZI	74 065,50	43 267,31
2.	PORADNIA PSYCHOLOGICZNO - PEDAGOGICZNA	184 770,17	186 779,00
3.	ZESPÓŁ SZKÓŁ PONADGIMNAZJALNYCH NR 1 W KOLUSZKACH	14 308,92	4 155,92
4.	ZESPÓŁ SZKÓŁ PONADGIMNAZJALNYCH NR 2 W KOLUSZKACH	15 184,32	13 175,04
5.	ZESPÓŁ SZKÓŁ OGÓLNOKSZTAŁCĄCYCH W TUSZYNIE	13 424,00	11 360,00
6.	I LICEUM OGÓLNOKSZTAŁCĄCE W KOLUSZKACH	4 100,00	3 265,00
7.	DOM POMOCY SPOŁECZNEJ W LISOWICACH	4 252,82	5 125,27
I	ŁĄCZNIE POWIAT ŁÓDZKI WSCHODNI	310 105,73	267 127,54

Oprócz dochodów z najmu i dzierżawy Powiat Łódzki Wschodni uzyskiwał i uzyskuje dochody z innych tytułów, a mianowicie:

	31.12.2014 r.	31.12.2015 r.
1. Dzierżawa terenów łowieckich	15 878,97	14 066,01
2. Wpływy z opłat za zarząd, użytkowanie i użytkowanie wieczyste nieruchomości	20 081,50	20 081,50
3. Opłaty za zajęcie pasa drogowego i umieszczoną infrastrukturę	317 925,14	372 814,73
4. <u>Wpływy ze sprzedaży składników majątkowych</u>	4 728,22	27 349,50
RAZEM	358 613,83	434 311,74

Informację o stanie mienia Powiatu według stanu na dzień 31 grudnia 2015 r. sporządzili pracownicy Wydziału Budownictwa, Geodezji i Gospodarki Nieruchomościami w uzgodnieniu z Wydziałem Finansowo – Księgowym wykorzystując swoje dane ewidencyjne i dokumentację źródłową przekazaną z jednostek organizacyjnych Powiatu Łódzkiego Wschodniego.