

**UCHWAŁA NR LVII/643/2018
RADY POWIATU ŁÓDZKIEGO WSCHODNIEGO**

z dnia 26 października 2018 r.

**w sprawie przyjęcia aktualizacji „Planu Rozwoju Lokalnego
Powiatu Łódzkiego Wschodniego na lata 2016 – 2022”**

Na podstawie art. 4 ust. 1, art. 12 pkt 4, art. 32 ust. 1 i ust. 2 ustawy z dnia 5 czerwca 1998 roku o samorządzie powiatowym (Dz. U. z 2018 r. poz. 995, 1000, 1349 i 1432), art. 3 pkt 3 i art. 4 ust. 1 ustawy dnia z 6 grudnia 2006 r. o zasadach prowadzenia polityki rozwoju (Dz. U. z 2018 r. poz. 1307 i 1699) uchwała się, co następuje:

§ 1. Przyjmuje się aktualizację „Planu Rozwoju Lokalnego Powiatu Łódzkiego Wschodniego na lata 2016 – 2022” zgodnie z załącznikiem do niniejszej uchwały.

§ 2. Wykonanie uchwały powierza się Zarządowi Powiatu Łódzkiego Wschodniego.

§ 3. Uchwała wchodzi w życie z dniem podjęcia.

Przewodniczący Rady
Powiatu Łódzkiego
Wschodniego

Sławomir Sokołowski

Załącznik do Uchwały Nr LVII/643/2018
Rady Powiatu Łódzkiego Wschodniego
z dnia 26 października 2018 r.

Plan Rozwoju Lokalnego

Powiatu Łódzkiego Wschodniego na lata 2016 – 2022



Łódź 2018

**ZARZĄD POWIATU
ŁÓDZKIEGO WSCHODNIEGO**

ANDRZEJ OPALA	STAROSTA ŁÓDZKI WSCHODNI
EWA GŁADYSZ	WICESTAROSTA ŁÓDZKI WSCHODNI
GRZEGORZ BUSIAKIEWICZ	CZŁONEK ZARZĄDU
ELŻBIETA CIESIELSKA	CZŁONEK ZARZĄDU
MAŁGORZATA LESIAK	CZŁONEK ZARZĄDU

BARBARA IGNATOWSKA	SKARBNIK POWIATU
IWONA WALTER –WISIAŁKOWSKA	SEKRETARZ POWIATU

**RADNI KADENCJI 2014 – 2018
RADY POWIATU
ŁÓDZKIEGO WSCHODNIEGO**

GRZEGORZ BUSIAKIEWICZ

PIOTR BUSIAKIEWICZ

ELŻBIETA CIESIELSKA

EWA GŁADYSZ

SYLWESTER GOLUS

MATEUSZ KARWOWSKI

MAŁGORZATA KOPCZYŃSKA – ŻENO

MARIUSZ KOTYNIA

MAŁGORZATA LESIAK

TOMASZ MUSIELSKI

MONIKA OLEKSIEWICZ

JAROSŁAW SOBIESZEK

ANDRZEJ OPALA

SŁAWOMIR SOKOŁOWSKI

MIROŚLAW SÓJKA

ZOFIA SÓJKA

MICHAŁ SUWALSKI

EDYTA WAPRZKO

KLAUDIA ZABOROWSKA – GORZKIEWICZ

SPIS TREŚCI

I. – WPROWADZENIE	6
II. – PLAN ROZWOJU LOKALNEGO.....	7
II.1 – OBSZAR I CZAS REALIZACJI PLANU ROZWOJU LOKALNEGO.....	7
II.2 – AKTUALNA SYTUACJA SPOŁECZNO – GOSPODARCZA NA OBSZARZE OBJĘTYM PLANEM ROZWOJU LOKALNEGO.....	8
II.2.1 - Podstawowe dane dotyczące Powiatu Łódzkiego Wschodniego.....	8
II.2.1.1 - Położenie i powierzchnia.....	8
II.2.1.2 - Ludność i sytuacja demograficzna.....	9
II.2.1.3 - Środowisko przyrodnicze.....	15
II.2.1.3.1 – Szata roślinna, obszary chronione.....	15
II.2.1.3.2 – Gleby.....	17
II.2.1.3.3 – Wody.....	17
II.2.1.3.4 – Surowce.....	18
II.2.1.3.5 – Klimat.....	18
II.2.1.4 - Rys historyczno – kulturowy, przyrodniczy i turystyczny.....	19
II.2.1.4.1 – Rys historyczno – kulturowy	19
II. 2.1.4.2 – Przyroda.....	19
II.2.1.4.3 – Turystyka.....	20
II.2.1.5 - Zagospodarowanie przestrzenne.....	29
II.2.1.5.1 – Infrastruktura techniczna.....	29
II.2.1.5.1.a – Sieć wodociągowa.....	29
II.2.1.5.1.b – Sieć kanalizacyjna.....	31
II.2.1.5.1.c – Gospodarka odpadami.....	36
II.2.1.5.1.d – Sieć drogowa.....	38

II.2.1.5.2– Struktura własnościowa Powiatu Łódzkiego Wschodniego.....	41
II.2.1.5.3 – Sytuacja gospodarcza.....	43
II.2.1.6 - Strefa społeczna	44
II.2.1.6.1 – Bezpieczeństwo.....	44
II.2.1.6.2 - Oświata	46
II.2.1.6.3 - Opieka zdrowotna.....	49
II.2.1.6.4 – Opieka społeczna.....	50
II.2.1.6.5 - Organizacje pozarządowe.....	55
II.2.1.6.6 - Rynek pracy.....	57
II.2.1.6.6.a – Bezrobocie.....	57
II.2.2 – Identyfikacja najważniejszych problemów występujących w Powiecie (Analiza SWOT).....	64
II.3 – CELE STRATEGICZNE I OPERACYJNE ROZWOJU POWIATU.....	69
II.4 – ZADANIA ZMIERZAJĄCE DO REALIZACJI CELÓW PLANU ROZWOJU LOKALNEGO ORAZ DZIAŁANIA (W TYM DZIAŁANIA INWESTYCYJNE PRZEWIDZIANE DO WYKONANIA W LATACH 2016- 2022 I W OKRESIE PO 2022 R.)	71
II.5 – FINANSOWANIE.....	125
II.5.1 – Wykonanie budżetu Powiatu Łódzkiego Wschodniego w latach 2009 – 2015. Dochody i wydatki.....	125
II.5.2 – Wykonanie budżetu Powiatu Łódzkiego Wschodniego w latach 2009 – 2015. Dług Powiatu.....	131
II.5.3 – Planowane projekty inwestycyjne.....	133
II.5.3.1 – Planowane projekty inwestycyjne w 2016 roku.....	133
II.5.3.2 – Planowane projekty inwestycyjne w 2017 roku.....	136

II.5.3.3 – Planowane projekty inwestycyjne w 2018 roku.....	140
II.5.3.4 – Planowane projekty inwestycyjne po 2018 roku.....	145
II.6 – OCZEKIWANE WSKAŹNIKI EFEKTÓW REALIZACJI PLANU ROZWOJU LOKALNEGO	146
II.7 – WDRAŻANIE I MONITOROWANIE REALIZACJI PLANU ROZWOJU LOKALNEGO.....	147
II.7.1- Wdrażanie.....	147
II.7.2 – Monitorowanie.....	148
II.8 – SPOSOBY OCENY PLANU ROZWOJU LOKALNEGO.....	149
II.9 – PUBLIC RELATIONS PLANU ROZWOJU LOKALNEGO POWIATU ŁÓDZKIEGO WSCHODNIEGO.....	150
III. – BIBLIOGRAFIA.....	151
IV. – OZNACZENIE SKRÓTÓW UŻYTYCH W PLANIE ROZWOJU LOKALNEGO.....	152
V.- SPIS RYSUNKÓW.....	153
VI. - SPIS WYKRESÓW.....	154
VII. - SPIS TABEL.....	155
VIII.- SPIS FOTOGRAFII.....	160

I. – WPROWADZENIE

Zgodnie z *Ustawą o zasadach prowadzenia polityki rozwoju* polityka rozwoju powinna być rozumiana jako zespół działań wzajemnie powiązanych, które podejmowane i realizowane będą w celu zapewnienia trwałego i zrównoważonego rozwoju oraz spójności społeczno – gospodarczej i terytorialnej, zarówno w skali krajowej, regionalnej i lokalnej. Prowadzenie polityki rozwoju opiera się na wykorzystaniu narzędzi planowania i zarządzania strategicznego, co jest zgodne z zasadą programowania rozwoju, która obowiązuje w Unii Europejskiej. Programowanie rozwoju odbywa się poprzez opracowanie i wykorzystywanie narzędzi planistycznych, do których należą strategie, programy i plany.

Plan Rozwoju Lokalnego jest dokumentem służącym wdrażaniu założeń dotyczących rozwoju Powiatu Łódzkiego Wschodniego. Jako planistyczny dokument wdrożeniowy wskazuje działania zmierzające do realizacji celów strategicznych, operacyjnych oraz zadań uwzględnionych w Strategii Rozwoju Powiatu Łódzkiego Wschodniego na lata 2015 – 2022.

Zgodnie z *art. 18 pkt 3 Ustawy o zasadach prowadzenia polityki rozwoju* kompetencje opracowania Planu Rozwoju Powiatu posiada Zarząd Powiatu. Natomiast przyjęcie dokumentu należy do wyłącznej właściwości Rady Powiatu na podstawie przepisów *art. 12 pkt 9ca Ustawy o samorządzie powiatowym*. Projekt Planu został przygotowany przez zespół powołany *uchwałą Nr 629/2016 Zarządu Powiatu Łódzkiego z dnia 3 lutego 2016 r. w sprawie powołania Zespołu Zadaniowego ds. Rozwoju Powiatu Łódzkiego Wschodniego* w składzie:

- 1) Ewa Gładysz – Przewodnicząca Zespołu
- 2) Barbara Ignatowska
- 3) Iwona Walter – Wisiałkowska
- 4) Małgorzata Szelest
- 5) Zbigniew Burzyński
- 6) Bogusław Biliński
- 7) Mirosław Nowicki
- 8) Ewa Redmann
- 9) Monika Sawicka
- 10) Ewa Krzemieniowska
- 11) Urszula Łuźniak
- 12) Krzysztof Błaszczyk
- 13) Jan Bohdanowicz – Sekretarz Zespołu

II – PLAN ROZWOJU LOKALNEGO

II.1 - OBSZAR I CZAS REALIZACJI PLANU ROZWOJU LOKALNEGO

W zakresie przedmiotowym realizacja planu obejmuje administracyjny obszar Powiatu Łódzkiego Wschodniego z opisanymi sferami życia i działalności: gospodarczej, społecznej, rynku pracy, zasobów i powiązań funkcjonalno – przestrzennych oraz zarządzania. Uwzględnione zostały uwarunkowania i powiązania lokalne, regionalne i ponadregionalne.

Realizacja planu obejmuje lata 2016 – 2022, tj. okres bieżącej perspektywy finansowej UE z uwzględnieniem zasady n+2. W ramach planu zostały zdiagnozowane kierunki działań na lata 2016 – 2022.

Otwarty i kroczący charakter tego dokumentu, z możliwością realizacji kolejnych zadań wpływających pozytywnie na rozwój Powiatu, zakłada dynamiczne podejście do planu i wprowadzanie aktualizacji zmian w przypadku zmiany uwarunkowań dla jego realizacji.

II.2 – AKTUALNA SYTUACJA SPOŁECZNO – GOSPODARCZA NA OBSZARZE OBJĘTYM PLANEM ROZWOJU LOKALNEGO

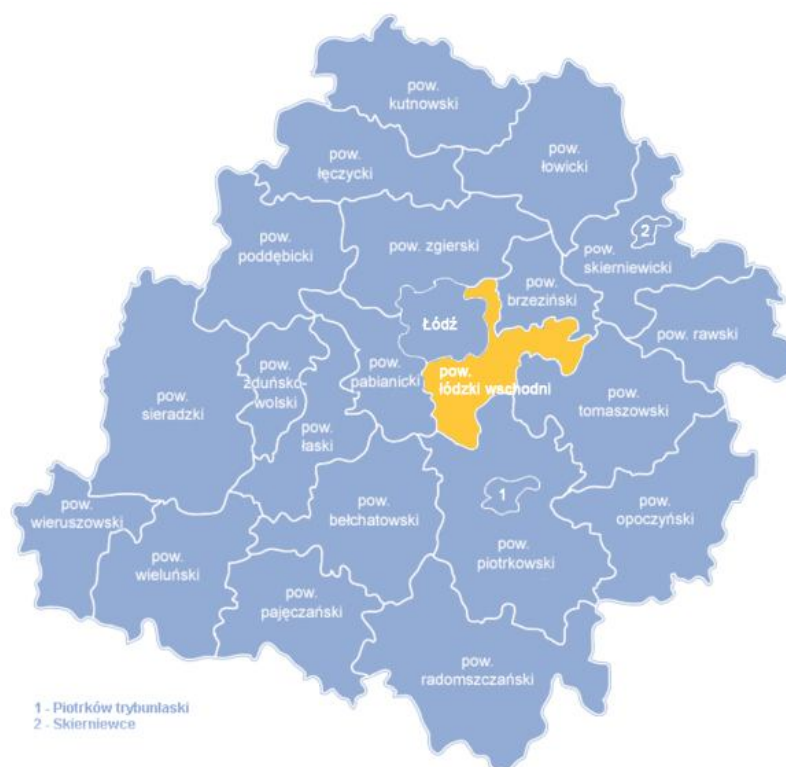
II.2.1 – Podstawowe dane dotyczące Powiatu Łódzkiego Wschodniego

II.2.1.1 – Położenie i powierzchnia

Powiat Łódzki Wschodni leży w centralnej części województwa łódzkiego (Rys. 1). Jego obszar obejmuje 500 km². Powiat, pod względem powierzchni, znajduje się na 18 miejscu wśród 21 powiatów ziemskich województwa łódzkiego. W skład Powiatu wchodzi 6 gmin:

- Koluszki, Rzgów, Tuszyn – gminy miejsko – wiejskie
- Andrespol, Brójce, Nowosolna – gminy wiejskie

Rysunek 1. Położenie Powiatu Łódzkiego Wschodniego na obszarze województwa łódzkiego



Źródło danych: www.pl.wikipedia.org/ opracowanie własne

Powiat położony jest na wschód i południe od Łodzi, na obszarze Wzniesień Łódzkich i Wysoczyzny Bełchatowskiej. W północnej części Powiatu tj. gmina Nowosolna,

znajduje się urozmaicona rzeźba polodowcowa Wyżyny Łódzkiej, której główna krawędź przebiega na linii Zgierz – Łagiewniki – Dobra – Janów – Plichtów – Brzeziny. Jest to teren o bardzo zróżnicowanej rzeźbie terenu (najwyższa wysokość to 273 m. n.p.m.)

II.2.1.2 – Ludność i sytuacja demograficzna

Powiat Łódzki Wschodni zamieszkuje 70 275 osób – Tab. nr 1 (według stanu na 30 VI 2015 r.) – liczba kobiet wynosi 36 496 (co stanowi 51,93 % mieszkańców Powiatu), natomiast liczba mężczyzn sięga 33 779 osób (co stanowi 48,07 % mieszkańców Powiatu). Liczba ludności regularnie rośnie. Wskaźnik feminizacji wynosi 108.

Tabela nr 1. Powierzchnia i ludność w przekroju terytorialnym

Wyszczególnienie	Powierzchnia [km ²]	Liczba ludności			Gęstość zaludnienia [osób/km ²]
		ogółem	kobiety	mężczyźni	
Powiat Łódzki Wschodni	500	70 275	36 496	33 779	141
<u>Gminy miejsko-wiejskie:</u>	353	45 876	23 847	22 029	130
Koluszki	157	23 651	12 397	11 254	151
<i>w tym miasto</i>	11	13 337	7 031	6 306	1212
Tuszyn	130	12 234	6 306	5 928	94
<i>w tym miasto</i>	23	7 284	3 838	3 446	317
Rzgów	66	9 991	5 144	4 847	151
<i>w tym miasto</i>	17	3 380	1 747	1 633	199
<u>Gminy wiejskie:</u>	147	24 399	12 649	11 750	166
Andrespol	23	13 390	7 045	6 345	582
Brójce	70	6 348	3 204	3 144	91
Nowosolna	54	4 661	2 400	2 261	86

Źródło danych: Bank Danych Lokalnych (www.bdl.stat.gov.pl)- stan na 30.06.2015 r.

Średnia gęstość zaludnienia to 141 osób/km² (Rys. 2). W gminach miejsko – wiejskich największą gęstość zaludnienia obserwuje się na terenie Koluszek. Na obszarze całej gminy liczba ludności wynosi 23 651 osób, a gęstość zaludnienia szacuje się na 151 osób/km². Miasto Koluszki liczy 13 337 mieszkańców, a gęstość zaludnienia osiąga tu aż 1 212 osób/km². W gminach wiejskich największa gęstość zaludnienia występuje na terenie gminy Andrespol. Wynosi ona 582 osób/km² przy liczbie mieszkańców 13 390.

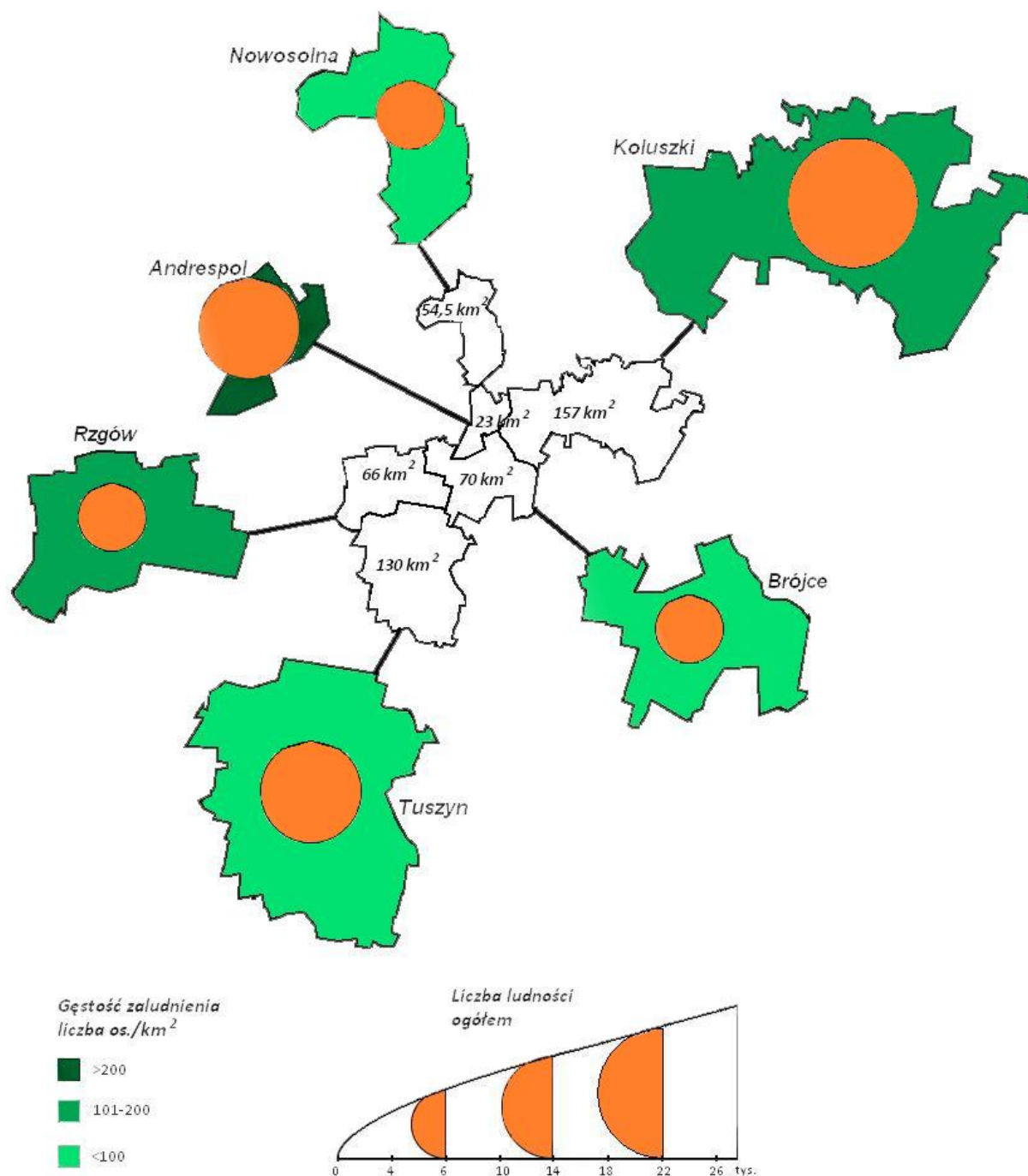
Średnia gęstość zaludnienia stawia Powiat Łódzki Wschodni na 7 miejscu pod względem zaludnienia wśród powiatów województwa łódzkiego.

Tabela nr 2. Ludność Powiatu wg płci (w układzie dynamicznym lata 2009 – 2015)

Wyszczególnienie	Lata						
	2009	2010	2011	2012	2013	2014	2015
Ludność ogółem, w tym:	66 807	67 987	68 671	69 300	69 759	70 132	70 275
kobiety	34 823	35 284	35 641	35 990	36 233	36 408	36 496
kobiety [%]	52,12	51,90	51,90	51,93	51,94	51,91	51,93
mężczyźni	31 984	32 703	33 030	33 310	33 526	33 724	33 779
mężczyźni [%]	47,88	48,10	48,10	48,07	48,06	48,09	48,07

Źródło danych: Bank Danych Lokalnych (www.bdl.stat.gov.pl)

Rysunek 2. Ludność i powierzchnia w przekroju terytorialnym



Źródło danych: Opracowanie własne na podstawie informacji pozyskanych z Banku Danych Lokalnych (www.bdl.stat.gov.pl)- stan na 30.06.2015 r.

Przyrost naturalny w Powiecie Łódzkim Wschodnim w 2014 r. miał wartość ujemną i wynosił – 65 ‰. Taka wartość przyrostu naturalnego plasuje Powiat na 16 miejscu w województwie łódzkim.

Największą liczbę zgonów zanotowano w gminie Koluszki (268 osób). Ilość zgonów niemowląt na terenie Powiatu była niewielka (3 osoby) – Tab. nr 3.

Tabela nr 3. Ruch naturalny ludności w liczbach bezwzględnych

Wyszczególnienie	Małżeństwa	Urodzenia Żywe	Zgony		Przyrost naturalny
			ogółem	niemowląt	
Powiat Łódzki Wschodni	307	663	728	3	-65
<u>Gminy miejsko - wiejskie:</u>	204	425	494	1	-
Koluszki	118	233	268	1	-35
w tym miasto	72	140	138	1	2
Tuszyn	50	108	121	0	-13
w tym miasto	30	64	72	0	-8
Rzgów	36	84	105	0	-21
w tym miasto	9	28	37	0	-9
<u>Gminy wiejskie:</u>	103	238	234	2	-
Andrespol	58	125	144	2	-19
Brójce	28	77	57	0	20
Nowosolna	17	36	33	0	3

Źródło danych: Bank Danych Lokalnych (www.bdl.stat.gov.pl)- stan na 31.12.2014 r.

Według ekonomicznych grup wiekowych ludność na terenie Powiatu Łódzkiego Wschodniego charakteryzuje się podobną liczbą ludności w wieku przedprodukcyjnym (ok. 18,5%) i w wieku poprodukcyjnym (ok. 18,3%) – Tab. nr 4. Ludność w wieku produkcyjnym stanowi ok. 63,2% ogółu mieszkańców Powiatu. Saldo migracji w Powiecie jest dodatnie (510), natomiast na terenie całego województwa ma wartość ujemną (- 2 045) – Tab. nr 5. Na terenie województwa łódzkiego występuje tendencja migracji ludności z miast na tereny podmiejskie. Zjawisko to jest powszechne w większości województw na terenie całej Polski.

Tabela nr 4. Ludność w wieku przedprodukcyjnym (17 lat i mniej), produkcyjnym i poprodukcyjnym

Wyszczególnienie	Ogółem	W wieku								
		Przedprodukcyjnym			produkcyjnym			poprodukcyjnym		
		razem	w tym kobiety	w tym mężczyźni	razem	w tym kobiety	w tym mężczyźni	razem	w tym kobiety	w tym mężczyźni
Powiat Łódzki Wschodni	70 132	12 992	6 408	6 584	44 287	21 023	23 264	12 853	8 977	3 876
<u>Gminy miejsko-wiejskie:</u>	45 846	45 199	4 064	4 135	28 896	13 670	15 226	8 751	6 096	2 655
Koluszki	23 656	4 134	2 071	2 063	14 748	6 977	7 771	4 774	3 354	1 420
<i>w tym miasto</i>	13 370	2 269	1 123	1 146	8 359	4 011	4 348	2 742	1 924	818
Tuszyn	12 232	2 151	1 063	1 088	7 861	3 699	4 162	2 220	1 546	674
<i>w tym miasto</i>	7 309	1 178	581	597	4 804	2 313	2 491	1 327	956	371
Rzgów	9 958	1 914	930	984	6 287	2 994	3 293	1 757	1 196	561
<i>w tym miasto</i>	3 393	583	279	304	2 152	1 016	1 136	658	461	197
<u>Gminy wiejskie:</u>	24 286	4 793	2 344	2 449	15 391	7 353	8 038	4 102	2 881	1 221
Andrespol	13 330	2 494	1 233	1 261	8 351	4 017	4 334	2 485	1 759	726
Brójce	6 321	1 300	612	688	4 097	1 942	2 155	924	633	291
Nowosolna	4 635	999	499	500	2 943	1 394	1 549	693	489	204

Źródło danych: Bank Danych Lokalnych (www.bdl.stat.gov.pl)- stan na 31.12.2014 r.

Tabela nr 5. Migracje wewnętrzne i zagraniczne ludności na pobyt stały

Wyszczególnienie	Napływ			Odpływ			Saldo migracji	
	ogółem	w tym		ogółem	w tym		ogółem	na 1000 osób
		z miast	z zagranicy		z miast	z zagranicy		
Powiat	1 232	960	24	722	441	28	510	7,3
Województwo	22 209	13 127	618	24 254	11 844	962	- 2 045	- 0,8

Źródło danych: Bank Danych Lokalnych (www.bdl.stat.gov.pl)- stan na 31.12.2014 r.

Tabela nr 6. Prognoza liczby ludności

Wyszczególnienie	2020	2025	2030	2035	2040
	w tysiącach				
Powiat	73,1	75,1	76,7	78,0	79,1
Województwo	2 434,1	2 373,7	2 306,4	2 231,6	2 153,0

Źródło danych: Bank Danych Lokalnych (www.bdl.stat.gov.pl)

W oparciu o przedstawioną prognozę liczby ludności, na terenie Powiatu Łódzkiego Wschodniego należy spodziewać się wzrostu liczby ludności w latach 2020 – 2040 (Tab. nr 6).

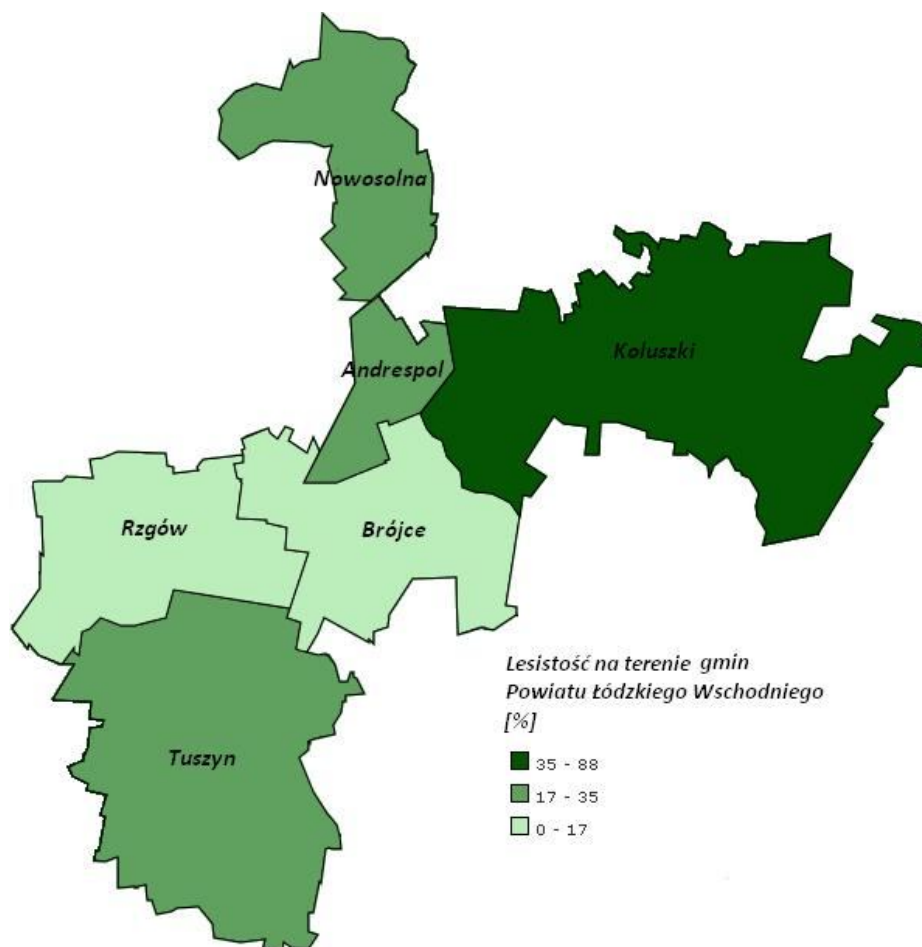
II.2.1.3 – Środowisko przyrodnicze

II.2.1.3.1 – Szata roślinna, obszary chronione

Szata roślinna Powiatu Łódzkiego Wschodniego jest bogata i zróżnicowana. Występuje tu kilkadziesiąt gatunków roślin, które zaliczone zostały do listy zagrożonych w skali regionu. Na podstawie badań parku krajobrazowego stwierdzono obecność około 20 gatunków roślin prawnie chronionych m.in. paprotka zwyczajna, kukułka szerokolistna, widłak goździsty. Na łąkach torfowych pod Pałczewem w gminie Brójce można spotkać przedstawiciela rodziny storczykowatych – kruszczyka błotnego, a na śródleśnym torfowisku w Kraszewie owadożerną rosiczkę okrągłolistną. Cenna szata roślinna występuje w dolinach rzek i cieków. Napotkać tutaj można szeroki wachlarz różnych typów zbiorowisk roślinnych. Najczęściej rozwijają się zbiorowiska łąkowe wilgotne, świeże, szuwarowe i bagienne (dolina Miazgi i Moszczenicy). Najważniejszą grupą zbiorowisk są lasy, które zajmują 24,2 % powierzchni Powiatu. W lasach występuje cała gama leśnych zbiorowisk roślinnych: bagienne lasy olszowe, łągi jesionowo – olszowe, grądy, dąbrowy świetliste, kwaśne buczyny, bory mieszane sosnowo – dębowe i bory sosnowe. Zachowały się także drzewostany naturalne z udziałem jodły, buka, świerka i jaworu. Lesistość w poszczególnych gminach jest bardzo zróżnicowana (Rys. 3):

- ✓ **Gmina Koluszki** – 40,9 %,
- ✓ **Gmina Andrespol** – 25,3 %,
- ✓ **Gmina Tuszyn** – 24,2 %,
- ✓ **Gmina Nowosolna** – 23,1 %,
- ✓ **Gmina Brójce** – 6,2 %,
- ✓ **Gmina Rzgów** – 4,1 %.

Rysunek 3. Lesistość na terenach gmin Powiatu Łódzkiego Wschodniego



Źródło danych: Opracowanie własne na podstawie informacji pozyskanych z Banku Danych Lokalnych (www.bdl.stat.gov.pl)- stan na 31.12.2014 r.

Na terenie Powiatu Łódzkiego Wschodniego formami ochrony przyrody są: obszary Natura 2000, rezerваты przyrody, parki krajobrazowe, obszary chronionego krajobrazu, pomniki przyrody i użytki ekologiczne (indywidualne formy ochrony przyrody). W szczególności należą do nich:

- ✓ **Natura 2000: Buczyna Gałkowska i Dąbrowy Świetliste koło Redzenia**
- ✓ **Park Krajobrazowy Wzniesień Łódzkich**
- ✓ **Koluszkowski obszar chronionego krajobrazu**
- ✓ **Rezerwat przyrody „Molenda”**
- ✓ **Rezerwat przyrody „Rawka”**
- ✓ **Rezerwat przyrody „Wolbórka”**
- ✓ **Rezerwat przyrody „Gałków”**
- ✓ **Rezerwat bukowy „Wiączyń”**
- ✓ **Obszar chronionego krajobrazu „Tuszyńsko- Dłutowskiego”**

- ✓ **obszar chronionego krajobrazu Doliny Miazgi**
- ✓ **Kompleks lasu w Wiśniowej Górze**
- ✓ **Enklawy lasów ochronnych** (na terenie wsi: Kopanka, Grabina i Borchówka)
- ✓ **Liczne użytki ekologiczne**
- ✓ **Liczne strefy ochronne dolin rzecznych i obszarów źródlowych** (m.in. źródłowy odcinek rzeki Piasecznicy oraz Mrogi)
- ✓ **Liczne pomniki przyrody**

Obszary chronionego krajobrazu występują przede wszystkim w południowej i północno – wschodniej części Powiatu, a najcenniejsze elementy drzewostanu objęte są ochroną rezerwatową.

II.2.1.3.2 – Gleby

Na terenie Powiatu, w północnej jego części, przeważają gleby o klasie bonitacyjnej V i VI (żytnio – ziemniaczane). Gleby tej klasy są słabej jakości i należą do nich głównie gleby bielcowe i brunatne powstałe na bazie piasków i żwirów, charakteryzujące się brakiem składników pokarmowych. W centralnej części dominują gleby o klasie bonitacyjnej III – IV. Zaliczane są one do kompleksu przydatności rolniczej 4 i 5 (żytni dobry, bardzo dobry, fragmentami pszeny – dobry). Są to głównie gleby bielcowe wytworzone na glinie, zazwyczaj o dobrych warunkach nawilgocenia. Wschodnią część Powiatu Łódzkiego Wschodniego wyróżniają gleby o klasie bonitacyjnej IV i V. W ich skład wchodzi przede wszystkim gleby pyłowe, bardzo zapiaszczone oraz gleby bielcowe. W części południowej Powiatu dominują gleby o klasie bonitacyjnej IV i V, należą do nich przede wszystkim gleby bielcowe i pseudobielcowe, spotyka się tu także gleby brunatne.

II.2.1.3.3 - Wody

Przez obszar Powiatu Łódzkiego Wschodniego przebiega dział wodny I rzędu rozgraniczający dorzecza Wisły i Odry. Do najważniejszych rzek i cieków odwadniających teren Powiatu należą:

- ✓ Ner (zlewnia Warty),
- ✓ Wolbórka (zlewnia Pilicy),
- ✓ Miazga (dopływ Wolbórki),
- ✓ Piasecznica (zlewnia Pilicy),

- ✓ Mroga (zlewnia Bzury),
- ✓ Struga (zlewnia Bzury),
- ✓ Moszczenica (zlewnia Bzury),
- ✓ Dobrzyńka (zlewnia Neru).

Wzniesienia Łódzkie stanowią węzeł hydrograficzny, gdzie schodzą się linie wododziałowe, które są jednocześnie strefą źródłową dla wielu rzek. Powierzchniową sieć hydrologiczną Powiatu buduje:

- ✓ w części północnej: głównie Mroga- dopływ Bzury, Piasecznica,
- ✓ w części centralnej: Ner i Miazga,
- ✓ w części południowej: Dobrzyńka- dopływ Neru i dopływy Grabi.

II.2.1.3.4 – Surowce

Eksploatowanymi w Powiecie Łódzkim Wschodnim surowcami mineralnymi są surowce ilaste (gliny, mułki, ily) i kruszywa naturalne (piaski, żwiry). Wiele udokumentowanych złóż ww. surowców jest obecnie nieeksploatowanych. Kruszywo naturalne stanowią żwiry, piaski i pospółki. Kruszywo zalicza się do najbardziej powszechnych surowców w województwie łódzkim.

II.2.1.3.5 - Klimat

Klimat Powiatu jest jednolity ze względu na niewielkie urozmaicenie terenu. Średnia temperatura w ciągu roku waha się od 7,5- 8 °C, średnia temperatura półrocza chłodnego od 0,5 – 1°C, a półrocza ciepłego w granicach 14 – 14,5 °C. Na obszarze Powiatu notuje się od 30 do 50 dni mroźnych i od 100 do 118 dni z przymrozkami. Okres wegetacyjny (średnia temperatura powyżej 5°C) wynosi od 210 – 227 dni. Do najcieplejszych miesięcy należą lipiec i sierpień. Opady wynoszą powyżej 550 mm na rok (w rejonie Wzniesień Łódzkich powyżej 650 mm na rok).

II.2.1.4 – Rys historyczno – kulturowy, przyrodniczy i turystyczny

II.2.1.4.1 – Rys historyczno – kulturowy

Obecne gminy Rzgów, Tuszyn i częściowo Brójce należały wcześniej do powiatu piotrkowskiego. Pozostała część gminy Brójce, gmina Koluszki, Andrespol i Nowosolna niegdyś stanowiły część powiatu brzezińskiego (woj. łęczyckie). Od zarania na kulturę mieszkańców tych ziem, swój wpływ wywierały stałe kultury: łowicka, sieradzka i opoczyńska. Na terenie współczesnego Powiatu Łódzkiego Wschodniego można zatem napotkać wpływy tych najbardziej znanych kultur województwa łódzkiego, co znajduje obecnie swoje odbicie szczególnie we współczesnej twórczości ludowej.

Od XIX wieku wraz z rozwojem przemysłu w Łodzi, na kulturę tych ziem stały i wciąż zwiększający się wpływ wywierało miasto Łódź i jej przemysłowo – włókienniczy charakter. Wtedy na terenach obecnych gmin Tuszyn, Rzgów i Koluszki rozwinął się znacznie przemysł włókienniczy.

Obszar dzisiejszego Powiatu Łódzkiego Wschodniego do czasu reformy samorządowej w 1999 r. nie tworzył samodzielnej jednostki administracyjnej. Powiat Łódzki Wschodni, w latach 1999-2001, składał się z 11 gmin, jednej miejskiej – Brzeziny, dwóch miejsko – wiejskich – Tuszyn i Koluszki, oraz ośmiu gmin wiejskich – Andrespol, Brójce, Brzeziny, Dmosin, Jeżów, Nowosolna, Rogów, Rzgów (który w 2006 r. otrzymał prawa miejskie).

Z dniem 1 stycznia 2002 r. z terenu Powiatu Łódzkiego Wschodniego wyodrębniono powiat brzeziński. Z Powiatu Łódzkiego Wschodniego odłączono gminę miejską Brzeziny oraz gminy wiejskie: Brzeziny, Rogów Dmosin, Jeżów. W pozostałym obszarze tj. gminy Andrespol, Brójce, Koluszki, Nowosolna, Rzgów i Tuszyn, ustalono obecny kształt Powiatu.

II. 2.1.4.2 – Przyroda

Powiat Łódzki Wschodni dysponuje wieloma walorami przyrodniczymi. Tereny Parku Krajobrazowego Wzniesień Łódzkich nazywane są perłą przyrodniczą środkowej Polski. Jego obszar pokrywa 70 % terenu gminy Nowosolna obejmując swym zasięgiem 6 gmin. Z licznych punktów widokowych można oglądać malownicze panoramy na strefę krawędziową Wzniesień Łódzkich. Strefa krawędziowa Wzniesień Łódzkich jest także

miejszem, skąd biorą swój początek rzeki i strumienie (m.in. Bzura i Moszczenica). Najwyższe wzniesienie w gminie Nowosolna – 284 m. n.p.m.. Krajobraz upiększają malownicze gładzowiska przywleczone przez lądolód skandynawski w epoce plejstocenijskiej zwanej również epoką lodowcową. Ze względu na położenie parku w bezpośrednim sąsiedztwie Łodzi istnieją duże możliwości wykorzystania jego walorów do celów dydaktycznych, turystycznych i rekreacyjnych. Gmina Nowosolna posiada rezerwat bukowy „Wiączyń” i enklawy lasów ochronnych.

Na terenie gminy Koluszki zlokalizowane są dwa obszary NATURA 2000 (Buczyna Gałkowska i Dąbrowy Świetliste koło Redzenia), część obszaru rezerwatu Rawka, rezerwat przyrody Gałków, liczne użytki ekologiczne i pomniki przyrody oraz położona w miejscowości Będzelin ścieżka ekologiczno – edukacyjna. Atrakcją przyrodniczą są Lisowice, które poza terenami leśnymi zachwycają pięknym akwenem wodnym.

W obszarze gminy Andrespol akcenty krajobrazowe posiadają strefy przydenne doliny rzeki Miazgi. Są to głównie siedliska zbiorowisk roślinnych i miejsca lęgowe ptaków. W Wiśniowej Górze występuje bagno śródleśne będące użytkiem ekologicznym.

W gminie Tuszyń położona jest część rezerwatów leśnych: Molenda i Wolbórka. Przez teren rezerwatu "Molenda" wiedzie, znakowany na czerwono, Szlak Okrężny wokół Łodzi.

Na terenach gminy Tuszyń i gminy Rzgów znajduje się obszar chronionego krajobrazu „Tuszyńsko – Dłutowskiego” oraz pomniki przyrody w postaci pojedynczych drzew.

Gmina Brójce posiada walory przyrodniczo – rekreacyjne wokół zbiornika wodnego we wsi Kotliny. Atrakcyjnie przedstawia się również dolina rzeki Miazgi, a zwłaszcza pagórki kemowe w okolicach Pałczewa i Romanowa, częściowo zalesione i wyniesione na wysokość 10, 15 m.

II.2.1.4.3 - Turystyka

Powiat Łódzki Wschodni jest obszarem posiadającym liczne walory turystyczno – rekreacyjne oraz bogate dziedzictwo kulturowe. Oferuje on dogodne warunki do aktywnego wypoczynku dla miłośników spacerów nordic walkingu, jazdy rowerem oraz uprawiania narciarstwa biegowego. Do takich miejsc należą m.in. Gminny Ośrodek Sportu i Rekreacji „RELAKS” położony na terenie gminy Andrespol. Obiekt daje możliwości do uprawiania różnych sportów takich jak: tenis, pływanie, koszykówka, piłka nożna, siatkówka. Posiada

on również bazę noclegową w formie domków campingowych oraz dwóch pawilonów mieszkalnych.

Atrakcyjnym terenem rekreacyjnym, zlokalizowanym na obszarze gminy Tuszyń, jest Młynek (Fot. nr 1). W Tuszynie znajduje się również pływalnia „Oceanik” (Fot. nr 2)

Fot. nr 1. Zbiornik wodny „Młynek” w Tuszynie



Fot. nr 2. Pływalnia „Oceanik” w Tuszynie



Atrakcją turystyczną jest także Obserwatorium Astronomiczne im. Papieża Sylwestra II w Bukowcu (Fot. nr 3), znajdujące się na terenie gminy Brójce, które rozpoczęło swoją działalność w 2010 roku.

Fot. nr 3. Obserwatorium Astronomiczne im. Papieża Sylwestra II w Bukowcu



Atrakcyjność Powiatu Łódzkiego Wschodniego podnoszą zlokalizowane na jego obszarze obiekty dziedzictwa kulturowego i historycznego.

Gmina Koluszki na swoim obszarze posiada takie obiekty zabytkowe jak:

- Kościół parafialny pw. Najświętszej Marii Panny z 1896 r. w stylu neogotyckim miasto Koluszki (Fot. nr 4);
- Zespół dworski wraz z parkiem w Lisowicach z XVIII w. aktualnie Dom Pomocy Społecznej (Fot. nr 5);
- Kościół w Gałkowie Dużym pw. Św. Trójcy z 1897 r. w stylu nadwiślańsko – gotyckim (Fot. nr 6).

Fot. nr 4. Kościół parafialny pw. Najświętszej Marii Panny – gmina Koluszki



Fot. nr 5. Dom Pomocy Społecznej w Lisowicach



Fot. nr 6. Kościół w Galkowie Dużym pw. Św. Trójcy



Na terenie gminy Brójce w miejscowości Giemzów znajduje się zabytkowy park z dworem wybudowanym w XIX w. (Fot. nr 7). W Kurowicach w latach 1902 – 1913 wybudowany został kościół parafialny pw. Najświętszego Serca Jezusowego (Fot. nr 8)

Fot. nr 7. Zabytkowy dwór – Giemzów



Fot. nr 8. Kościół parafialny pw. Najświętszego Serca Jezusowego w Kurowicach




W Byszewach, na terenie gminy Nowosolna, mieści się zabytkowy, murowany, klasycystyczny dwór wiejski z końca XVIII w. (Fot. nr 9) W pobliżu Wiączynia Dolnego usytuowany jest cmentarz z I wojny światowej. Ponadto, w lesie tym, niedaleko wsi Teolin, znajduje się mogiła zbiorowa Polaków pomordowanych przez hitlerowców w czasie II wojny światowej, uznana jako miejsce pamięci narodowej.

Fot. nr 9. Dwór wiejski z końca XVIII w. w Byszewach



W Tuszynie mieści się kościół parafialny pw. św. Witalisa Męczennika (Fot. nr 10). Erygował go arcybiskup gnieźnieński Jarosław Bogoria Skotnicki w 1345 r. W czasie II wojny światowej kościół został zamknięty i przeznaczony przez okupanta na magazyn zboża, co przyczyniło się do powstania dużych zniszczeń.

Fot. nr 10. Kościół parafialny pw. św. Witalisa Męczennika w Tuszynie



W Starych Skoszewach zobaczyć można murowany kościół parafialny pw. Św. Barbary wybudowany w latach 1934 – 1936 w miejscu XVII – wiecznej świątyni, spalonej w 1914 roku (Fot. nr 11). Nieopodal kościoła zlokalizowane jest grodzisko średniowieczne. W 1981 roku podczas wykopalisk odkryto ślady istnienia osady przyrodowej. Odkryte zostały fragmenty ceramiki z okresu wczesnego średniowiecza.

Fot. nr 11. Kościół parafialny pw. św. Barbary w Starych Skoszewach



Na terenie gminy Rzgów usytuowany jest kościół parafialny, w stylu późnorenesansowym, pw. Świętego Stanisława Biskupa i Męczennika (Fot. nr 12), erygowany 28 marca 1469 r. przez abp. gnieźnieńskiego Jana Gruszczyńskiego. Kościół ten został wzniesiony w 1630 r. z fundacji Kapituły Krakowskiej. Do ważnych historycznie miejsc zalicza się tutaj wieś Gadka Stara. Na jej południowo – wschodnim skraju, na zalesionym wzniesieniu w miejscu wielkiej bitwy stoczonej w czasach I wojny światowej, znajduje się wielki cmentarz wojenny. Spoczywają tu prochy żołnierzy rosyjskich i niemieckich.

Fot. nr 12. Kościół parafialny pw. Świętego Stanisława Biskupa i Męczennika w Rzgowie



II.2.1.5 - Zagospodarowanie przestrzenne**II.2.1.5.1 - Infrastruktura techniczna****II.2.1.5.1.a – Sieć wodociągowa**

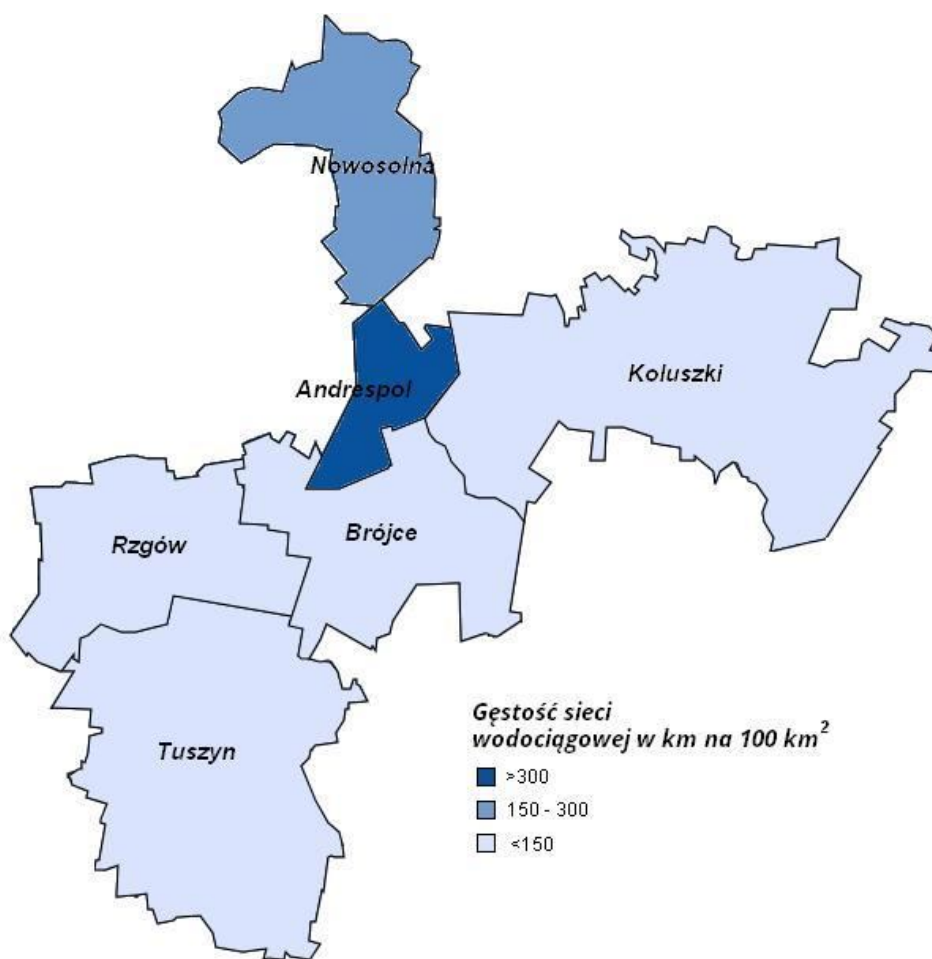
Pod koniec roku 2014 (stan na 31 grudnia) długość sieci wodociągowej wynosiła 790,7 km (Tab. nr 7). Stopień zwodociągowania gmin waha się w granicach od 92 % do 99 %. Zużycie wody na jednego mieszkańca wyniosło 34,5 l (Tab. nr 7). W gminach miejsko – wiejskich największa ilość osób korzystających z sieci zamieszkuje obszary miejskie. Jedynie w gminie Rzgów na terenach wiejskich liczba ta jest większa niż w mieście. Największą gęstość sieci wodociągowej odnotowano w gminie Andrespol (Rys. 4).

Tabela nr 7. Infrastruktura wodociągowa na terenie Powiatu Łódzkiego Wschodniego

Wyszczególnienie	Długość sieci [km]	Liczba osób korzystających z sieci	Stopień zwodociągowania gminy [%]	Zużycie wody w gospodarstwach domowych ogółem na 1 mieszkańca [m ³]
Powiat Łódzki Wschodni	790,7	66 651	95	34,5
<u>Gminy miejsko-wiejskie</u>				
Koluszki	216,7	21 746	92	29,2
<i>w tym miasto</i>	45,0	13 367	99	29,8
<i>w tym obszar wiejski</i>	171,7	8 379	81	28,4
Rzgów	94,7	9 864	99	40,9
<i>w tym miasto</i>	24,8	3 306	97	34,3
<i>w tym obszar wiejski</i>	69,9	6 558	99	44,3
Tuszyn	177,1	12 120	99	33,4
<i>w tym miasto</i>	48,3	7 225	99	26,2
<i>w tym obszar wiejski</i>	128,8	4 895	99	44,0
<u>Gminy wiejskie</u>				
Andrespol	121,5	12 179	91	36,9
Brójce	88,7	6 241	99	36,9
Nowosolna	92,0	4 501	97	41,0

Źródło danych: Bank Danych Lokalnych (www.bdl.stat.gov.pl)- stan na 31.12.2014 r.

Rysunek 4. Gęstość sieci wodociągowej w Powiecie Łódzkim Wschodnim w podziale na gminy



Źródło danych: Opracowanie własne na podstawie informacji pozyskanych z Banku Danych Lokalnych (www.bdl.stat.gov.pl)- stan na 31.12.2014 r.

Przez obszar Powiatu Łódzkiego Wschodniego przebiegają 2 główne magistrale wodociągowe dostarczające wodę z Pilicy do Łodzi. Na terenie Powiatu w 2014 roku, na obszarze gminy Rzgów przeprowadzone były badania jakości wód podziemnych w 5 punktach. We wszystkich badanych miejscach występował rodzaj wód wglębnych (Tab. nr 8). Na dwóch stanowiskach stwierdzono wody o bardzo dobrej jakości (I klasa). W dwóch studniach odnotowano wody o zadowalającej jakości (III klasa), a w jednym wody odpowiadające jakości niezadowalającej (IV klasa). Na obszarze Powiatu Łódzkiego Wschodniego wyszczególniono dwa piętra wodonośne (czwartorzęd i kredę). Zarówno na poziomie czwartorzędu jak i kredy klasa czystości wód była bardzo zróżnicowana.

Tabela nr 8. Zestawienie punktów sieci regionalnej monitoringu wód podziemnych na obszarze Powiatu Łódzkiego Wschodniego

Nr	Gmina	Miejscowość	Rodzaj punktu	Rodzaj wód	Stratygrafia	Klasa czystości
1	Rzgów	Czyżeminek	st. wiercona	W	Q	III
2	Rzgów	Kalino	st. wiercona	W	Cr 2	I
3	Rzgów	Starowa Góra	st. wiercona	W	Q	IV
4	Rzgów	Grodzisko	st. wiercona	W	Q	I
5	Rzgów	Grodzisko	st. wiercona	W	Cr 1	III

Q – czwartorzęd

W – wody wglębne

Cr – kreda

Źródło danych: WIOŚ 2014

Zgodnie z „Informacją o stanie środowiska na obszarze Powiatu Łódzkiego Wschodniego” WIOŚ 2014 – zużycie wody na terenie Powiatu w 2014 roku wyniosło ogółem 3 149,9 dam³ (Tab. nr 9).

Tabela nr 9. Pobór i zużycie wody (dam³) na potrzeby gospodarki narodowej i ludności w Powiecie Łódzkim Wschodnim

Wyszczególnienie	Ogółem		Eksploatacja sieci wodociągowej		Produkcja	
	Pobór	Zużycie	Pobór	Zużycie	Pobór	Zużycie
	W dam ³					
Powiat Łódzki Wschodni	6 466	3 149,9	6 239	2 946,9	227	203,0

Źródło danych: WIOŚ 2014

II.2.1.5.1.b – Sieć kanalizacyjna

System odprowadzania ścieków to znacząca część infrastruktury. Zarówno sieć wodociągowa jak i kanalizacyjna stanowi jeden z podstawowych elementów dający możliwość rozwoju Powiatu. Decyduje on o poziomie życia mieszkańców oraz o atrakcyjności terenów dla potencjalnych inwestorów.

W Powiecie Łódzkim Wschodnim w 2014 roku długość sieci kanalizacyjnej wynosiła 165,4 km. Ilość odprowadzonych ścieków równa była 876 000 m³ (Tab. nr 10). Z całego Powiatu najwięcej ścieków odprowadzono z obszaru gminy Koluszki. Ilość zanieczyszczeń odprowadzonych w latach 2010 – 2014 była bardzo zróżnicowana (Tab. nr 11). W 2013 roku znacznie wzrosła, a rok później poziom ten spadł przybliżając się do wartości za 2012 rok. Stopień skanalizowania na terenie Powiatu wyniósł 37 %. W porównaniu do innych powiatów leżących na terenie województwa łódzkiego, Powiat Łódzki Wschodni plasuje się na 20 miejscu. Na obszarze Powiatu największy stopień skanalizowania występuje na terenie gminy Rzgów. W mieście z sieci kanalizacyjnej korzysta aż 90 % ludności. Największą

gęstość sieci kanalizacyjnej posiada gmina Andrespol (Rys. 5), natomiast na terenie gminy Brójce sieć ta nie występuje.

Tabela nr 10. Infrastruktura kanalizacyjna na terenie Powiatu Łódzkiego Wschodniego

Wyszczególnienie	Długość czynnej sieci kanalizacyjnej [km]	Ludność korzystająca z sieci kanalizacyjnej	Stopień skanalizowana [%]	Ścieki odprowadzone [m ³]
Powiat Łódzki Wschodni	165,4	25 673	37	876 000
Gminy miejsko-wiejskie				
Koluszki	55,1	11 132	47	428 000
<i>w tym miasto</i>	47,9	9 256	69	425 000
<i>w tym obszar wiejski</i>	7,2	1 876	18	3 000
Rzgów	40,4	5 780	58	207 000
<i>w tym miasto</i>	22,8	3 112	92	157 000
<i>w tym obszar wiejski</i>	17,6	2 668	41	50 000
Tuszyn	25,6	3 654	30	126 000
<i>w tym miasto</i>	24,8	3 225	44	120 000
<i>w tym obszar wiejski</i>	0,8	429	9	6 000
Gminy wiejskie				
Andrespol	43,0	4 997	37	109 000
Brójce	-	-	-	-
Nowosolna	1,3	130	3	6 000

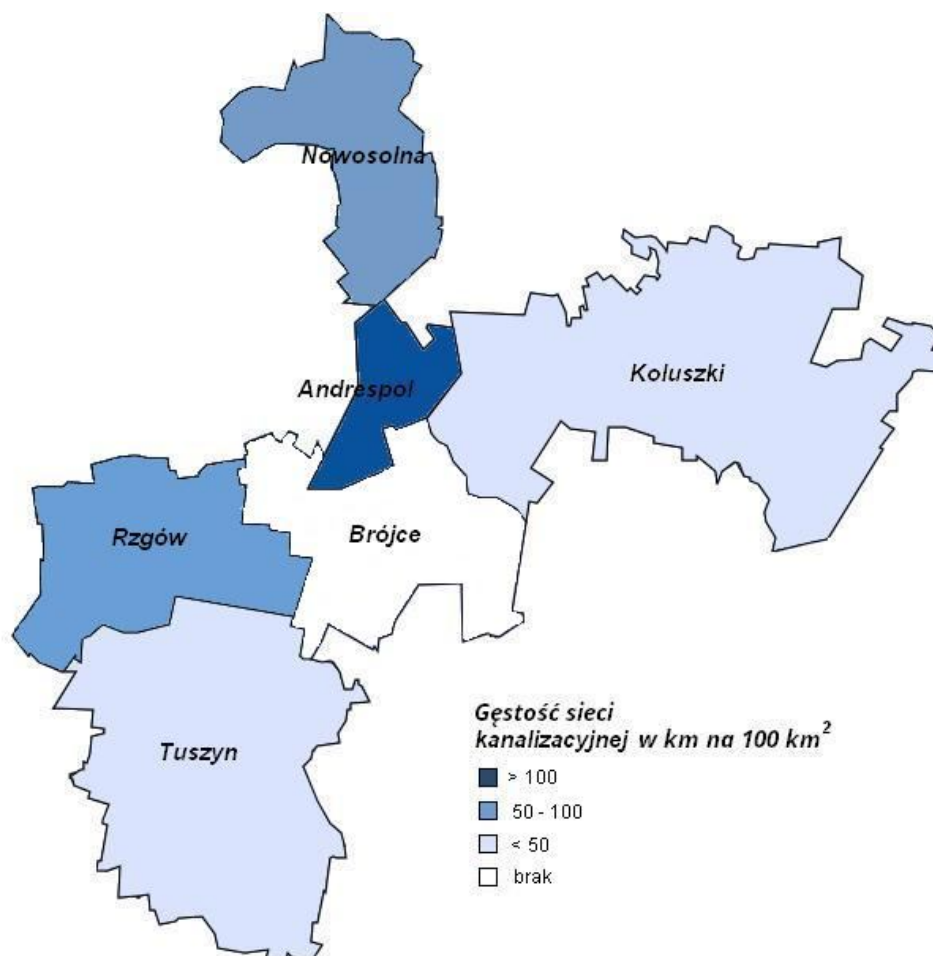
Źródło danych: Bank Danych Lokalnych (www.bdl.stat.gov.pl)- stan na 31.12.2014 r.

Tabela nr 11. Ilość ścieków odprowadzonych z terenu Powiatu Łódzkiego Wschodniego w latach 2010- 2014

Wyszczególnienie	Ilość ścieków odprowadzonych [m ³]				
	2010	2011	2012	2013	2014
Powiat Łódzki Wschodni	846 000	844 000	861 000	912 000	876 000

Źródło danych: Bank Danych Lokalnych

Rysunek 5. Gęstość sieci kanalizacyjnej w Powiecie Łódzkim Wschodnim w podziale na gminy



Źródło danych: Opracowanie własne na podstawie informacji pozyskanych z Banku Danych Lokalnych (www.bdl.stat.gov.pl)- stan na 31.12.2014 r.

Na terenie Powiatu znajduje się 14 czynnych oczyszczalni ścieków. W tabeli przedstawionej poniżej zaprezentowana jest charakterystyka ścieków odprowadzonych z obiektów na terenie Powiatu Łódzkiego Wschodniego. W tabeli zawarte są informacje dotyczące danych ilościowych i jakościowych głównych wskaźników zanieczyszczenia.

Tabela nr 12. Charakterystyka oczyszczalni ścieków oraz charakterystyka ścieków odprowadzonych z obiektów na terenie Powiatu Łódzkiego Wschodniego

Nr	Nazwa zakładu	Rodzaj oczyszczalni	Urządzenia Oczyszczające	Odbiornik	Ilość ścieków	BZT5	ChZT	Azot ogólny	Fosfor ogólny	Zawiesina ogólna
-	-	-	-	-rzeka, inne	m ³ /rok	kg/rok	kg/rok	kg/rok	kg/rok	kg/rok
1	Zakład Wodociągów i Kanalizacji w Tuszynie	mechaniczno-biologiczna	przepompownia z komorą krat, komory stabilizujące osad, basen fermentacyjny, reaktor typu LAN, prasa	Wolbórka	246 000	1 057	6 838	-	-	1 660
2	Centrum Leczenia Chorób Płuc i Rehabilitacji w Łodzi (lokalizacja w Tuszynie)	mechaniczno-biologiczna	kraty, piaskownik, osadniki wstępne Imhoffa, osadnik wtórny, komora niedotleniona, komory tlenowe I i II, komora kontaktowa	Dobrzyńka	20 000	177	897	-	-	241
3	"AMB SERWICES" Sp. z o.o.	mechaniczno-biologiczna	urządzenie NEBRASKA firmy SUMAX	ziemia	5 419	122,78	625,05	-	-	179,50
4	ZWiK Sp. zo.o. w Łodzi Stacja Uzdatniania Wody-Kalinko	mechaniczno-biologiczna	13 sztuk osadników o pojemności 1570 m ³	Struga-dopływ Neru	202 650	440	2 006	426	228	1 561
5	Gminny Zakład Wodociągów i Kanalizacji w Rzgowie	mechaniczno-biologiczna	Sitopiaskownik RO5 HUBER, reaktor wielofunkcyjny dwukomorowy	Ner	324 830	3 654	18 612	8 361	506	6 090
6	Zakład Przetwórstwa Mięsnego "GROT" J.Grot, S.J	mechaniczno-biologiczna	łapacz bębnowy – sito, zbiornik uśredniający ścieków oczyszczonych, flotator, przepompownia ścieków, sekwencyjny biologiczny bioreaktor, dmuchawy napowietrzające, zbiornik tlenowej stabilizacji osadów, prasa odwadniania osadów.	Rów melioracyjny, ziemia	36 135	343,28	1 521,28	-	-	24 963,26
7	"JOGO" – Łódzka Spółdzielnia Mleczarska	mechaniczno-biologiczna	krata koszowa z łapaczem piasku, przepompownia ścieków z komorą czerpaną, komora napowietrzania, osadnik wtórny pionowy	Rów melioracyjny, Miazga	81 026	881,57	3 166,50	430,25	82,24	687,10

Nr	Nazwa zakładu	Rodzaj oczyszczalni	Urządzenia Oczyszczające	Odbiornik	Ilość ścieków	BZT5	ChZT	Azot ogólny	Fosfor ogólny	Zawiesina ogólna
-	-	-	-	-rzeka, inne	m ³ /rok	kg/rok	kg/rok	kg/rok	kg/rok	kg/rok
8	Zakład Gospodarki Komunalnej w Andrespolu z/s w Wiśniowej Górze	mechaniczno-biologiczna	punkt zlewny, krata, piaskownik, zbiornik retencyjno uśredniający, 2 komory osadu czynnego z dozowaniem PIX, zbiornik osadu nadmiernego, stacja odwadniania osadu z polielektrolitem	Miazga	317 100	3 033	18 627	-	-	5 665
9	Koluszkowskie Przedsiębiorstwo Gospodarki Komunalnej Sp. z o.o.	mechaniczno-biologiczna	biobloki metodą osadu czynnego, sita Hubera	Piasecznica	426 854	3 944	20 924	4 908	542	5 105
10	Koluszki Foundry Machinery Sp. z o.o. Koluszki	mechaniczno-biologiczna	-	Piasecznica	6 604	310	2 675	-	-	99
11	Dom Pomocy Społecznej w Lisowicach	mechaniczno-biologiczna	MINIBLOK M-9	Mroga	2 022	4,45	20,22	-	-	48,53
12	Operator Logistyczny Paliw Płynnych Plock - Koluszki	mechaniczno-chemiczno-biologiczna	zbiorniki retencyjne, piaskownik, flotatory chemiczne, komora napowietrzania, poletka hydrobotaniczne	Mroga	29 342	164	1 496	7	2	355
13	Zakład Gospodarki Komunalnej Gminy Nowosolna (Oczyszczalnia Byszewy)	biologiczna	osadnik trzykomorowy + biologiczny reaktor oczyszczania NEBRASKA	Moszczenica	1 745	20	102	-	-	-
14	Zakład Gospodarki Komunalnej Gminy Nowosolna (Oczyszczalnia Stare Skoszewy)	biologiczna	osadnik trzykomorowy wykonany z HDPE OCZYSZCZANIA BOKUBE AWTS	Moszczenica	580	13	68	-	-	-

Źródło danych: Opracowanie własne na podstawie danych zebranych z zakładów odprowadzających ścieki (stan na 31.12.2015 r.)

II.2.1.5.1.c – Gospodarka odpadami

Na terenie Powiatu Łódzkiego Wschodniego w 2014 roku zebrano 7 789,84 ton odpadów zmieszanych z gospodarstw domowych (Tab. nr 13). Największa ilość odpadów składowana była na terenie gminy Andrespol. Ogółem w całym Powiecie, na jednego mieszkańca przypadło 166,4 kg odpadów, natomiast wielkość odpadów odprowadzanych bezpośrednio z gospodarstw domowych wynosiła 111,3 kg. Gminą, w której na jedną osobę przypadła największa ilość odpadów był Rzgów (329,7 kg).

Tabela nr 13. Zmieszane odpady zebrane w ciągu roku na terenie Powiatu Łódzkiego Wschodniego

Wyszczególnienie	ogółem na 1 mieszkańca [kg]	z gospodarstw domowych [t]	odpady z gospodarstw domowych przypadające na 1 mieszkańca [kg]	jednostki odbierające odpady w badanym roku wg obszaru działalności [szt.]
Powiat Łódzki Wschodni	166,44	7789,84	111,3	11
Andrespol	225,61	2573,22	193,66	1
Brójce	228,66	1166,11	185,95	1
Koluszki	95,2	1173	49,61	4
Nowosolna	200,79	922,21	200,79	1
Rzgów	329,7	1294,1	129,93	4
Tuszyn	62,18	661,2	54,05	4

Źródło danych: Bank Danych Lokalnych (www.bdl.stat.gov.pl)- stan na 31.12.2014 r.

W 2014 (stan na 31 grudnia) na terenie Powiatu znajdowało się jedno „dzikie wysypisko śmieci”. Liczba usuniętych składowisk wynosiła 28, a odpady zebrane podczas ich likwidacji liczyły 74,3 tony. Najwięcej „dzikich wysypisk” zlikwidowano na terenie gminy Koluszki (20 szt.). Biorąc pod uwagę wszystkie gminy Powiatu Łódzkiego Wschodniego zauważa się, że „dzikie wysypiska” nie stanowią znacznego problemu na jego obszarze, jednakże samo istnienie jakiegokolwiek składowiska tego rodzaju przynosi niekorzystne konsekwencje dla środowiska. Podczas rozkładu odpadów dochodzi do chemicznego i mikrobiologicznego zanieczyszczenia wód powierzchniowych i podziemnych.

Tabela nr 14. Dzikie wysypiska na terenie Powiatu Łódzkiego Wschodniego

Wyszczególnienie	powierzchnia istniejących - stan w dniu 31 XII 2014 r. [m ²]	istniejące - stan w dniu 31 XII 2014 r. [szt.]	zlikwidowane [szt.]	odpady komunalne zebrane podczas likwidacji dzikich wysypisk [t.]
Powiat Łódzki Wschodni	60	1	28	74,3
Anderspol	60	1	3	60
Brójce	0	0	0	0
Koluszki	0	0	20	8
Nowosolna	0	0	5	6,3
Rzgów	0	0	0	0
Tuszyn	0	0	0	0

Źródło danych: Bank Danych Lokalnych (www.bdl.stat.gov.pl)- stan na 31.12.2014 r.

Na terenie Powiatu sklasyfikowano następujące rodzaje składowisk:

- IN – składowiska odpadów innych niż niebezpieczne i obojętne
- O – składowiska odpadów obojętnych

W 2014 roku eksploatowane zostały trzy składowiska. Ilość odpadów przyjętych na te obiekty zamieszczono w tabeli poniżej.

Tabela nr 15. Wykaz składowisk odpadów na terenie Powiatu Łódzkiego Wschodniego

Składowiska	Typ składowiska	Powierzchnia całkowita składowiska [ha]	Roczna ilość odpadów [Mg]
Gminne składowisko odpadów komunalnych w Rzgowie	IN	0,7	50,00
Zakładowe pola osadowe w Stacji Uzdatniania Wody w Kalinku	O	13,5	347,85
Składowisko odpadów komunalnych Kruszów, gmina Tuszyn (zamknięte 31.12.2013 r.)	IN	0,8	-

Źródło danych: Opracowanie własne na podstawie raportu dotyczącego gospodarki odpadami na terenie Powiatu Łódzkiego Wschodniego, Departament Rolnictwa i Ochrony Środowiska, Urząd Marszałkowski Województwa Łódzkiego (stan na 31.12.2014 r.)

IN- składowiska odpadów innych niż niebezpieczne i obojętne
 N- składowiska odpadów niebezpiecznych
 O- składowiska odpadów obojętnych

Na terenie Powiatu w 2014 roku producenci odpadów przemysłowych prowadzili działalność w zakresie:

- wytwarzania,
- zbierania,
- odzysku,
- unieszkodliwiania.

Ilość odpadów niebezpiecznych i innych niż niebezpieczne przedstawiona jest poniżej.

Tabela nr 16. Gospodarka odpadami przemysłowymi w Powiecie Łódzkim Wschodnim

Ilość odpadów niebezpiecznych i innych niż niebezpieczne [Mg]				
wytworzona	zebrana	odzyskana w instalacji	odzyskana poza instalacjami	unieszkodliwiona w instalacjach
74 669,0429	114 220,0076	5 106,381	136 759,3	397,85

Źródło danych: Opracowanie własne na podstawie raportu dotyczącego gospodarki odpadami na terenie Powiatu Łódzkiego Wschodniego, Departament Rolnictwa i Ochrony Środowiska, Urząd Marszałkowski Województwa Łódzkiego (stan na 31.12.2014)

II.2.1.5.1.d – Sieć drogowa

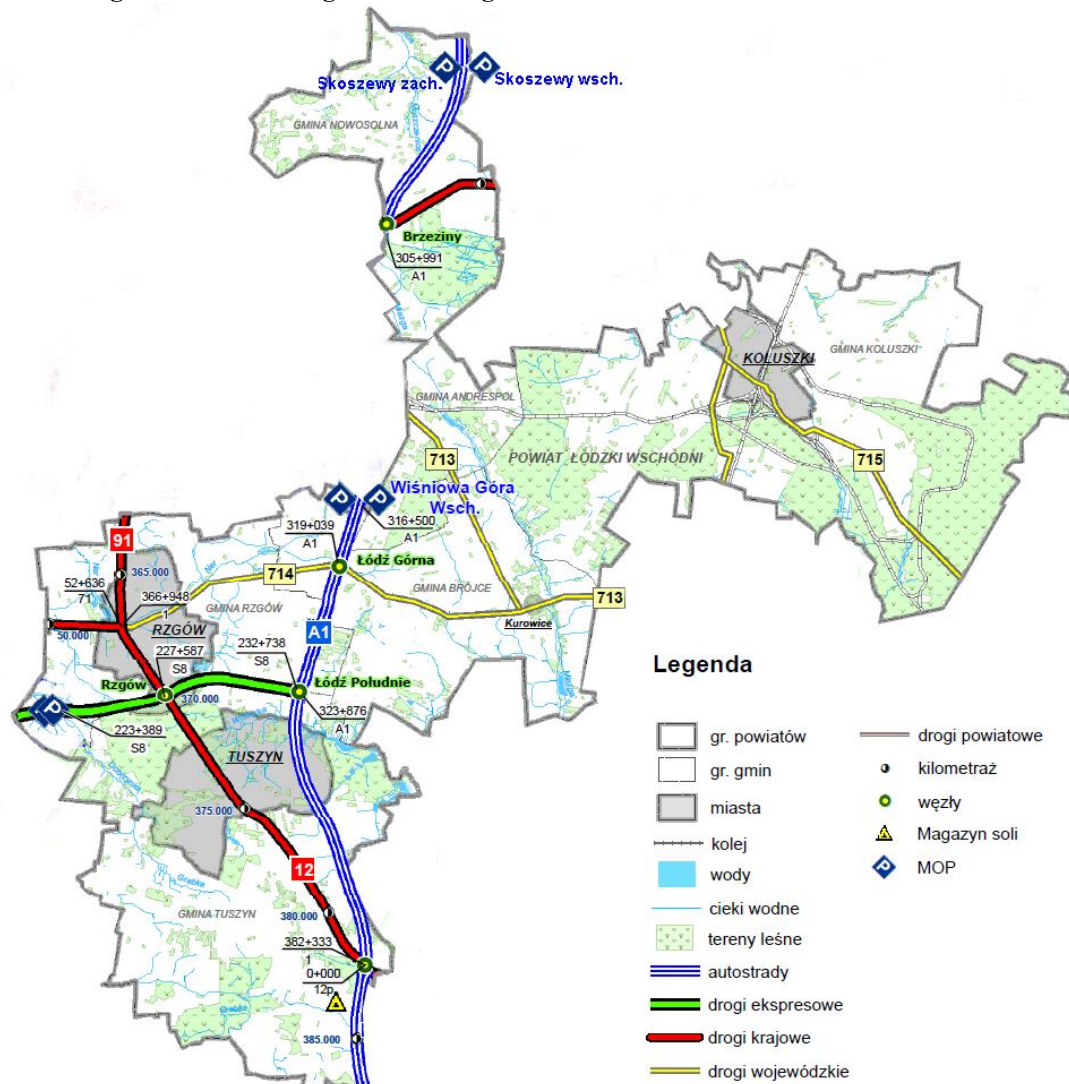
W skład dróg publicznych układu drogowego Powiatu Łódzkiego Wschodniego wchodzi drogi:

- autostrady:
 - A1 – Węzeł „Łódź – Południe”
- drogi ekspresowe:
 - S8
- krajowe:
 - 1 – Gdańsk – Toruń – Łódź – węzeł „Tuszyn”,
 - 71 – Stryków – Zgierz – Konstantynów Łódzki – Pabianice – Rzgów,
 - 72 – Konin – Turek – Uniejów – Balin – Łódź - Brzeziny - Rawa Mazowiecka,
 - 91 – Głuchów – Piotrków Trybunalski.
- wojewódzkie:
 - droga nr 713 relacji Łódź – Andrespol – Kurowice – Ujazd – Tomaszów Mazowiecki, o znaczeniu regionalnym, liczy 76 km,
 - droga nr 714 relacji Rzgów Kurowice, liczy 16 km,
 - droga nr 715 relacji Brzeziny – Budziszewice – Ujazd, liczy 30 km,
 - droga nr 716 Koluszki – Rokiciny – Piotrków Trybunalski, liczy 41 km.

- powiatowe (długość dróg powiatowych w Powiecie Łódzkim Wschodnim wynosi 225,97 km – stan na 31.12.2015 rok; wykaz dróg Powiatu zamieszczony jest w Strategii Rozwoju Powiatu Łódzkiego Wschodniego na lat 2015 – 2022)
- gminne

Na terenie Powiatu występują również drogi gospodarcze i takie, które służą do obsługi terenów zabudowy wiejskiej.

Rysunek 6. Sieć dróg Powiatu Łódzkiego Wschodniego



Źródło danych: www.gddkia.gov.pl (stan na 01.07.2016 r.)

Tabela nr 17. Wykaz i stan dróg powiatowych [Powiat Łódzki Wschodni]

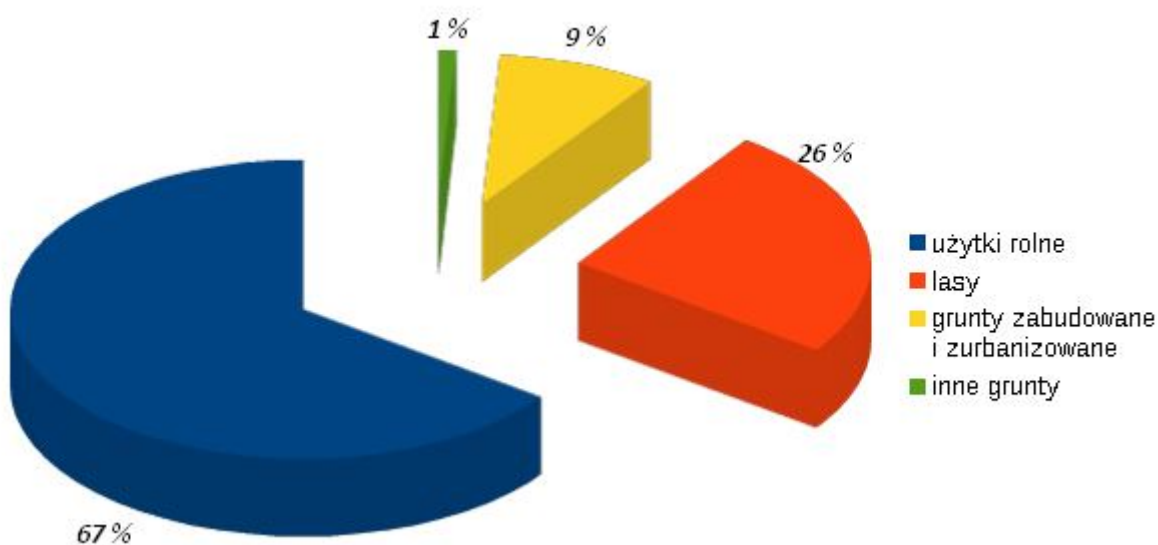
Gmina	Drogi Zamiejskie								Drogi miejskie							
	Długość w km				Powierzchnia nawierzchni - w tys. M2				Długość w km				Powierzchnia nawierzchni - w tys. M2			
	ogółem	w tym dróg o nawierzchni			Ogółem	w tym dróg o nawierzchni			ogółem	w tym dróg o nawierzchni			Ogółem	w tym dróg o nawierzchni		
		Twardej	Gruntowej			Twardej	Gruntowej			Twardej	Gruntowej			Twardej	Gruntowej	
Ulepsz.	Nieulepsz.		Ulepsz.	Nieulepsz.	Ulepsz.		Nieulepsz.	Ulepsz.	Nieulepsz.							
1	2	3	4	5	6	7	8	9	10	11	12	13	14	15	16	17
Andrespol	17,4	17,4	-	-	107,4	107,4	-	-	-	-	-	-	-	-	-	-
Brójce	33,6	33,6	-	-	181,2	181,2	-	-	-	-	-	-	-	-	-	-
Koluszki	40,6	36,9	3,7	-	202,3	190,3	11,9	-	1,8	1,8	-	-	14,0	14,0	-	-
Nowosolna	19,5	18,2	0,9	0,5	104,8	98,9	4,5	1,4	-	-	-	-	-	-	-	-
Rzgów	28,4	27,9	0,5	-	157,2	154,8	2,4	-	9,6	9,6	-	-	59,9	59,9	-	-
Tuszyn	51,7	45,7	4,5	1,6	249,5	230,9	15,8	2,8	23,4	20,0	3,5	-	133,9	125,2	8,7	-

Źródło danych: Opracowanie własne na podstawie danych Starostwa Powiatowego w Łodzi (stan na 31.12.2015 r.)

II.2.1.5.2 – Struktura własnościowa Powiatu Łódzkiego Wschodniego

Ogólna powierzchnia Powiatu Łódzkiego Wschodniego wynosi 49 976 ha. W przeważającej części obszar Powiatu zajmują użytki rolne o powierzchni 32 063 ha, powierzchnia lasu wynosi 12 946 ha, natomiast grunty zabudowane i zurbanizowane wraz z terenami komunikacyjnymi mają łączną wartość 4 534 ha.

Wykres nr 1. Wyszczególnienie rodzaju użytków na terenie Powiatu Łódzkiego Wschodniego.



Źródło danych: Opracowanie własne na podstawie informacji pozyskanych z Banku Danych Lokalnych (www.bdl.stat.gov.pl)- stan na 31.12.2014 r.

Większość terenów stanowią grunty prywatne. Grunty Skarbu Państwa oraz jednostek samorządu terytorialnego stanowią grunty wykorzystane pod budownictwo mieszkaniowe, grunty oddane w użytkowanie wieczyste oraz obiekty o charakterze użyteczności publicznej (obiekty oświatowe, kulturalne, sportowe, drogi publiczne itp.).

Struktura własnościowa Powiatu Łódzkiego Wschodniego zdominowana jest przez własność osób fizycznych (34 179 ha – 67 %) – Wyk. nr 1. Większość tych nieruchomości to grunty stanowiące gospodarstwa rolne.

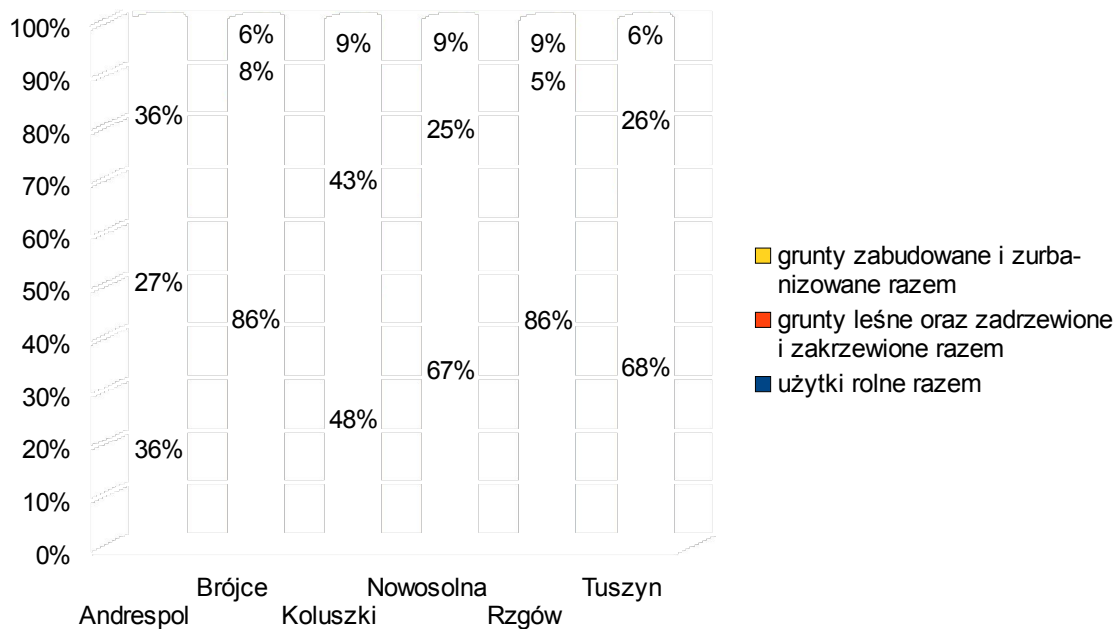
Tabela nr 18. Podział użytków rolnych

Rodzaj	Powierzchnia (ha)
Użytki rolne ogółem, w tym:	31 761
Grunty orne	26 266
Sady	504
Łąki	1973
Pastwiska	1722
Grunty orne zabudowane	1058
Grunty pod stawami	152
Grunty pod rowami	86

Źródło danych: Opracowanie własne na podstawie PODGiK 2015r.

Pozostały udział stanowią grunty Skarbu Państwa (12 894 ha. – 26 %) oraz grunty jednostek samorządu terytorialnego (1829 ha – 4 %). Pozostałe grunty stanowią m. in. grunty spółdzielni (14 ha), grunty kościołów i związków wyznaniowych (84 ha), grunty wspólnot gruntowych (117 ha) oraz pozostałe grunty (558 ha).

Wykres nr 2. Zestawienie rodzajów gruntów w poszczególnych gminach na terenie Powiatu Łódzkiego Wschodniego [%]



Źródło danych: Opracowanie własne na podstawie informacji pozyskanych z Banku Danych Lokalnych (www.bdl.stat.gov.pl)- stan na 31.12.2014 r.

II.2.1.5.3 – Sytuacja gospodarcza

W 2015 roku na terenie Powiatu było zarejestrowanych 8 042 podmiotów gospodarczych (Tab. nr 19). Najmniejsza ilość podmiotów gospodarczych dotyczy sektora rolnictwa, leśnictwa i łowiectwa (119). Najwięcej podmiotów gospodarczych w 2015 roku mieściło się w gminie Koluszki (2 124) – Tab. nr 20.

Tabela nr 19. Podmioty gospodarcze wg klas wielkości w latach 2014 – 2015

Okres sprawozdawczy	Podmioty gospodarcze wg klas wielkości					Powiat Łódzki Wschodni
	0 – 9	10-49	50-249	250-999	1000-i więcej	Ogółem
31.12.2014 r.	7 550	305	43	3	0	7 901
31.12.2015 r.	7 692	305	42	3	0	8 042

Źródło danych: Bank Danych Lokalnych (www.bdl.stat.gov.pl)

Tabela nr 20. Charakterystyka prowadzonej działalności na terenie Powiatu Łódzkiego Wschodniego

Wyszczególnienie	Ogółem	Rolnictwo, leśnictwo, łowiectwo	Przemysł i budownictwo	Pozostała działalność
Powiat Łódzki Wschodni	8 042	141	2 051	5 850
<u>Gminy miejsko- wiejskie:</u>	5 270	119	1 343	3 808
Koluszki	2 124	41	561	1 522
w tym miasto	1 287	11	296	980
Tuszyn	1 475	31	390	1 054
w tym miasto	961	4	246	711
Rzgów	1 671	47	392	1 232
w tym miasto	712	19	167	526
<u>Gminy wiejskie:</u>	2 772	22	708	2 042
Andrespol	1 481	10	383	1 088
Brójce	617	7	158	452
Nowosolna	674	5	167	502

Źródło danych: Bank Danych Lokalnych (www.bdl.stat.gov.pl)- stan na 31.12.2015 r.

II.2.1.6 – Strefa społeczna

II.2.1.6.1 – Bezpieczeństwo

Od stycznia do grudnia 2015 r., na terenie Powiatu Łódzkiego Wschodniego stwierdzono ogółem 971 przestępstw, z czego 427 odnotowano na terenie KPP Koluszki, 250 na terenie KP Tuszyn, a pozostałych 294 przestępstw na terenie KP Rzgów. Wskaźnik dynamiki przestępstw na obszarze Powiatu wyniósł 88,59 %. Odnotowano o 125 przestępstw mniej niż w roku 2014. W KPP Powiatu Łódzkiego Wschodniego oraz podległych komisariatach wszczęto 1165 postępowań przygotowawczych (w tym 92 przestępstwa gospodarcze), z czego w Koluszkach – 580 postępowań, KP Tuszyn – 253, KP Rzgów – 332. Dynamika postępowań w tym okresie wyniosła 93,95 % (Tab. nr 21). Liczba postawionych zarzutów wyniosła 342 (w tym 9 zarzutów postawionych osobom nieletnim). Najczęściej występującym zjawiskiem patologicznym wśród dzieci i młodzieży jest nierealizowanie obowiązku szkolnego.

Tabela nr 21 . Dynamika przestępstw stwierdzonych na terenie Powiatu Łódzkiego Wschodniego.

Rodzaj przestępstwa	Dynamika [%]
Kradzież rzeczy cudzej	90,91
Kradzież z włamaniem	100
Rozbój	87,5
Zabójstwa	0
Bójka i pobicie	280
Uszkodzenie mienia	109,09
Kradzież pojazdu	89,47

Źródło danych: Sprawozdanie z działalności Komendy Powiatowej Policji Powiatu Łódzkiego Wschodniego (stan na 31.12.2015 r.)

W roku 2015 na terenie Powiatu ujawniono 102 nieletnich zagrożonych demoralizacją. Przeprowadzono 47 rozmów profilaktyczno – ostrzegawczych oraz przeprowadzono 88 spotkań z młodzieżą w ramach prowadzonych zadań prewencyjnych.

Realizowano krajowe programy profilaktyczne:

- **Krajowy Program Przeciwdziałania Przemocy w Rodzinie,**
- **Narodowy Program Profilaktyki i Rozwiązywania Problemów Alkoholowych,**
- **Krajowy Program Przeciwdziałania Narkomanii,**
- **Krajowy Program Zwalczania i Zapobiegania Handlowi Ludźmi,**
- **Krajowy Program zwalczania AIDS i Zapobiegania Zakażeniom HIV,**

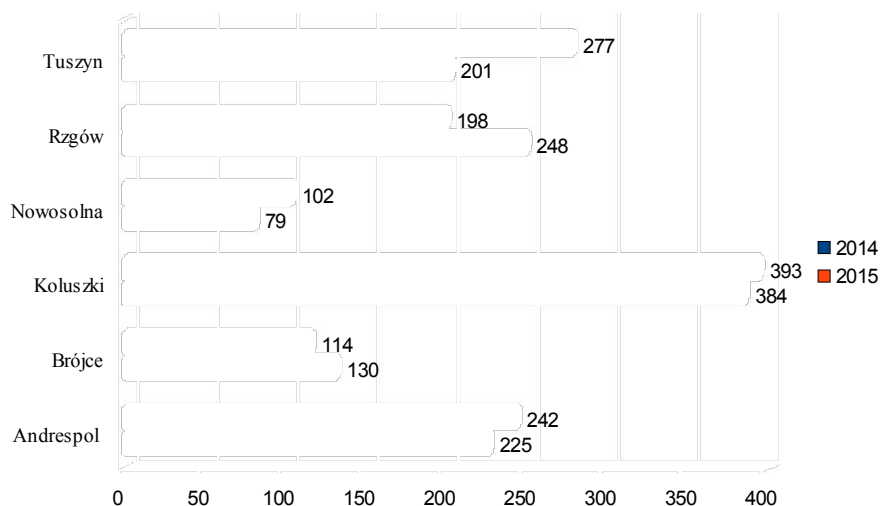
- Rządowy program „Bezpieczna i przyjazna szkoła”,
- Rządowy program ograniczenia przestępczości i aspołecznych zachowań "Razem bezpieczniej".

Na terenie Powiatu Komenda Powiatowa Państwowej Straży Pożarnej w Koluszkach odnotowała 1326 zdarzeń w tym:

- pożary – 412 (w porównaniu do 2014 roku liczba pożarów wzrosła o 103), co stanowi 31 % ogółu zdarzeń w Powiecie,
- miejscowe zagrożenia – 871 (w porównaniu do 2014 roku liczba zmniejszyła się o 56), co stanowi 66 % ogółu zdarzeń w Powiecie,
- alarmy fałszywe – 43 (w porównaniu do roku 2014 liczba zmniejszyła się o 12), co stanowi około 3 % ogółu zdarzeń w Powiecie.

Biorąc pod uwagę wszystkie zdarzenia zaistniałe na terenie Powiatu Łódzkiego Wschodniego w 2015 roku w porównaniu do roku 2014 ilość ich wzrosła o 59. Jedną z ważniejszych przyczyn wzrostu pożarów była pogoda, która w 2015 roku w okresie letnim kształtowała wysokie temperatury oraz słoneczne dni. Duża liczba zagrożeń związana była z ruchem drogowym, gdzie PSP odnotowała 146 zdarzeń (w 2014 roku liczba zdarzeń wynosiła 139). Na obszarze Powiatu wystąpiło 1326 zdarzeń – w kolejności od największej do najmniejszej ilości zdarzeń Powiat Łódzki Wschodni plasuje się na 9 pozycji.

Wykres nr 3. Działania ratownicze w rozbiciu na poszczególne gminy w roku 2014 i 2015



Źródło danych: Sprawozdanie rzeczowo – finansowe z wykonania planu finansowego w 2015 roku (Komenda Powiatowa PSP)

Według powyższego wykresu największą ilość zdarzeń zanotowano na terenie gminy

Koluszki (393).

Nadzór nad bezpieczeństwem sanitarno – epidemiologicznym sprawowany jest przez Powiatową Stację Sanitarno – Epidemiologiczną. Dotyczył on: sytuacji epidemiologicznej chorób zakaźnych, oceny wykonywania szczepień ochronnych, podmiotów leczniczych, higieny komunalnej, gospodarki odpadami, bezpieczeństwa żywności i żywienia, stanu sanitarnego placówek oświatowo – wychowawczych, higieny pracy, zapobiegawczego nadzoru sanitarno – inwestycyjnego.

Instytucją prowadzącą zadania z zakresu nadzoru ochrony zdrowia zwierząt i zwalczania chorób zakaźnych zwierząt, identyfikacji i rejestracji zwierząt oraz systemu wzajemnej zgodności, higieny zwierząt rzeźnych, żywności pochodzenia zwierzęcego, pasz i ubocznych produktów pochodzenia zwierzęcego jest Powiatowy Inspektorat Weterynarii.

Powiatowy Inspektorat Nadzoru Budowlanego realizuje zadania określone w *Ustawie z dn. 7 lipca 1994 r. Prawo budowlane (t.j. Dz. U. z 2016, poz. 290)*.

Zadania oraz zasady działania i finansowania zadań zarządzania kryzysowego określa *Ustawa z dnia 26 kwietnia 2007 r. o zarządzaniu kryzysowym (t.j. Dz.U. z 2013 r., poz. 1166)* Organem właściwym w sprawach zarządzania kryzysowego na obszarze Powiatu Łódzkiego Wschodniego jest Starosta jako Przewodniczący Powiatowego Zespołu Zarządzania.

W celu realizacji zadań Starosty w zakresie zwierzchnictwa nad powiatowymi służbami, inspekcjami i strażami oraz zadań określonych w ustawach w zakresie porządku publicznego i bezpieczeństwa obywateli utworzona została Komisja Bezpieczeństwa i Porządku w Powiecie Łódzkim Wschodnim (*zgodnie z art. 38a ustawy z dnia 5 czerwca 1998 roku o samorządzie powiatowym*).

II.2.1.6.2 - Oświata

Do zadań własnych Powiatu Łódzkiego Wschodniego należy prowadzenie szkół ponadgimnazjalnych/ponadpodstawowych, szkół specjalnych, specjalnego ośrodka szkolno – wychowawczego oraz poradni psychologiczno – pedagogicznej.

Poniżej przedstawiony jest wykaz i rozmieszczenie szkół i placówek na terenie Powiatu:

1) prowadzonych przez Powiat Łódzki Wschodni

- Miasto Koluszki

- I Liceum Ogólnokształcące im. Henryka Sienkiewicza ul. T. Kościuszki 16 w Koluszkach
- Zespół Szkół Ponadgimnazjalnych nr 1 ul. Wigury 2 w Koluszkach
 - ✓ Technikum nr 1
 - ✓ Branżowa Szkoła I stopnia z oddziałami Zasadniczej Szkoły Zawodowej (szkoła ponadpodstawowa)
- Zespół Szkół Ponadgimnazjalnych nr 2 ul. Budowlanych 8 w Koluszkach
 - ✓ Technikum nr 2
 - ✓ II Liceum Ogólnokształcące
- Specjalny Ośrodek Szkolno – Wychowawczy ul. Budowlanych 8 w Koluszkach
 - ✓ Szkoła Podstawowa nr 3 Specjalna w Koluszkach z oddziałami Gimnazjum nr 3 specjalnego w Koluszkach
 - ✓ Szkoła Specjalna Przystosowująca do Pracy w Koluszkach (szkoła ponadpodstawowa)
 - ✓ Internat
- Poradnia Psychologiczno – Pedagogiczna, ul. Korczaka 5 (zamiejscowe stanowiska pracy w Tuszynie, ul. Żeromskiego 31) w Koluszkach

2) wpisanych do Ewidencji szkół i placówek niepublicznych prowadzonej przez Starostę Łódzkiego Wschodniego:

- „Progress” Niepubliczna Poradnia Psychologiczno – Pedagogiczna w Koluszkach, ul. 11 Listopada,
- Niepubliczna Poradnia Psychologiczno – Pedagogiczna „Smile” w Andrespolu, ul. Rokicińska 146.

W liceach ogólnokształcących utworzono klasy o rozszerzeniach programowych w następujących przedmiotach:

- matematyka, język angielski, informatyka,
- matematyka, język angielski, fizyka,
- biologia, chemia, matematyka,
- język polski, WOS, historia,
- język polski, język angielski, biologia,
- język angielski, matematyka, chemia,
- język angielski, matematyka, geografia,
- język polski, WOS, geografia,

- język angielski, historia, WOS,
- język angielski, WOS, geografia,
- język angielski, matematyka, informatyka.

W technikach kształci się w zawodach:

- technik elektryk,
- technik informatyk,
- technik pojazdów samochodowych,
- technik mechanik,
- technik logistyk,
- technik mechatronik,
- technik teleinformatyk.

Branzowa Szkoła I stopnia kształci młodzież w następujących zawodach:

- mechanik pojazdów samochodowych, mechanik-monter maszyn i urządzeń
- klasa wielozawodowa.

Tabela nr 22. Liczba uczniów, oddziałów i pracowników placówek oświatowych

SZKOŁY PONADGIMNAZJALNE					
Lp.	Szkoła	Liczba uczniów	Liczba oddziałów	Liczba zatrudnionych nauczycieli [etat]	Liczba pozostałych pracowników [etat]
1	I Liceum Ogólnokształcące w Koluszkach	252	10	23,16	7,25
2	Zespół Szkół Ponadgimnazjalnych nr 1 w Koluszkach	154	7	18,93	9
3	Zespół Szkół Ponadgimnazjalnych nr 2 w Koluszkach	276	15	29,52	8
RAZEM		682	32	71,61	24,25
SZKOŁY SPECJALNE					
5	Specjalny Ośrodek Szkolno-Wychowawczy w Koluszkach	50	9	29,77	10,25
PORADNIA PSYCHOLOGICZNO- PEDAGOGICZNA W KOLUSZKACH					
6	Poradnia Psychologiczno- Pedagogiczna w Koluszkach	-	-	13	4,10
OGÓLEM		732	41	114,38	38,60

Źródło danych: Opracowanie własne na podstawie danych Starostwa Powiatowego w Łodzi

II.2.1.6.3 – Opieka zdrowotna

W gminach, na terenie Powiatu Łódzkiego Wschodniego znajdują się placówki służby zdrowia, które zapewniają mieszkańcom podstawową opiekę medyczną. Jedyne gmina Nowosolna nie posiada gminnego ośrodka zdrowia- tu pacjenci leczą się głównie w ośrodkach w Łodzi i Brzezinach. Zakłady opieki zdrowotnej w Powiecie zatrudniają lekarzy podstawowej opieki zdrowotnej, lekarzy specjalistów (w wielu specjalnościach) oraz pielęgniarki środowiskowe i położne.

Na terenie Powiatu Łódzkiego Wschodniego działają niżej wymienione zakłady opieki zdrowotnej:

- Gmina Andrespol:
 - Gminna Przychodnia Zdrowia w Andrespolu,
 - NZOZ „Medar” Pro Sp. z o. o.w Andrespolu,
 - NZOZ „Farm – Med.” w Justynowie,
 - Centrum Medyczne MEDINEA w Kraszewie
- Gmina Brójce:
 - Samodzielny Publiczny Zakład Opieki Zdrowotnej w Brójcach z/s w Kurowicach
 - Punkt Lekarski w Brójcach
- Gmina Koluszki:
 - NZOZ „Med. – Kol” w Koluszkach,
 - NZOZ Przychodnia Lekarska „Zdrowie” w Koluszkach,
 - NZOZ „Eskulap” w Koluszkach,
 - NZOZ „Eskulap” – Filia w Gałkowie Dużym.
- Gmina Tuszyn:
 - Samorządowa Przychodnia Zdrowia w Tuszynie,
 - Tuszyńskie Centrum Medyczne Ucińscy sp. j. w Tuszynie,
 - NZOZ „MEDAN” s.c. .
- Gmina Rzgów:
 - Gminna Przychodnia Zdrowia w Rzgowie
- Gmina Nowosolna
 - brak ZOZ – mieszkańcy gminy najczęściej korzystają z ZOZ np. w Łodzi, Strykowie, Brzezinach

II.2.1.6.4 – Opieka społeczna

Nadzór nad działalnością jednostek specjalistycznego poradnictwa oraz domów pomocy społecznej i jednostek interwencji kryzysowej realizuje Powiatowe Centrum Pomocy Rodzinie.

Dla Powiatu Łódzkiego Wschodniego jednostkami udzielającymi mieszkańcom pomocy społecznej są:

- Dom Pomocy Społecznej w Koluszkach – przy Stowarzyszeniu Serc Jezusa i Maryi w Koluszkach. Przeznaczony jest dla 46 osób.
- Dom Pomocy Społecznej w Lisowicach – dla niepełnosprawnych intelektualnie osób. Posiada on 59 miejsc statutowych.
- Dom Pomocy Społecznej w Wiśniowej Górze – dla osób przewlekle psychicznie chorych. Posiada 134 miejsca statutowe. Największa liczba mieszkańców pochodzi z miasta Łodzi i wynosi 43,28 % spośród wszystkich mieszkańców DPS.

Zapewniają one opiekę całodobową ludziom starszym, osobom chorym psychicznie i niepełnosprawnym intelektualnie.

Powiatowe Centrum Pomocy Rodzinie zapewnia pomoc i wsparcie osobom sprawującym rodzinną pieczę zastępczą, w szczególności w ramach grup wsparcia oraz rodzin pomocowych. Organizuje oraz prowadzi rodzinne domy dziecka przy pomocy wolontariuszy oraz współpracuje ze środowiskiem lokalnym, w szczególności z ośrodkami pomocy społecznej, sądami rodzinnymi, kuratorami sądowymi, szkołami, przedszkolami, poradniami psychologiczno – pedagogicznymi. Centrum ma za zadanie zapewnienie pomocy prawnej osobom sprawującym rodzinną pieczę zastępczą, w szczególności w zakresie prawa rodzinnego.

Zespół ds. pieczy zastępczej zajmuje się rodzinami zastępczymi oraz zapewnia opiekę dzieciom, których rodzice są ograniczeni we władzy rodzicielskiej lub jej pozbawieni. Do jego zadań należy również bezpośrednia realizacja zadań związanych z organizacją zastępczych form opieki nad dziećmi pozbawionymi opieki i wychowania ze strony rodziców biologicznych.

Zespół prowadzi nabór kandydatów do pełnienia funkcji rodziny zastępczej zawodowej, niezawodowej oraz prowadzenia rodzinnego domu dziecka. Kwalifikuje on osoby kandydujące do pełnienia funkcji rodziny zastępczej oraz wydaje zaświadczenia.

Struktura rodzin zastępczych na dzień 31 grudnia 2015 r. przedstawiała się następująco:

- a) rodziny zawodowe – 11; liczba dzieci – 33,
- b) rodzinny dom dziecka – 1; liczba dzieci – 4,
- c) rodziny niezawodowe – 33; liczba dzieci – 41, w tym 7 pełnoletnich,
- d) rodziny spokrewnione – 51; liczba dzieci 70, w tym 16 pełnoletnich.

Łącznie 96 rodzin zastępczych zapewniało opiekę i wychowanie 148 dzieciom (105 dzieci z terenu Powiatu Łódzkiego Wschodniego, w tym 23 pełnoletnim).

Dodatkowo poza Powiatem umieszczonych było 35 dzieci, w tym 24 w rodzinach zastępczych i 11 w placówkach opiekuńczo-wychowawczych.

Zatem według stanu na dzień 31 grudnia 2015 r. 140 dzieci z terenu Powiatu Łódzkiego Wschodniego pozostawało w pieczy zastępczej.

Przy Centrum działa Powiatowy Zespół ds. Orzekania o Niepełnosprawności, na podstawie odrębnych przepisów, którego pracą kieruje Przewodniczący Zespołu.

Zespół ds. orzekania o niepełnosprawności w 2015 r. odbył 243 posiedzenia. Rozpatrzył on 3806 wniosków, z czego 158 wniosków dotyczyło umorzeń z powodu: zgonu, niestawiennictwa, wycofania wniosku, nieuzupełnienia dokumentacji medycznej, zawieszenia postępowania.

Pozostałe sprawy (w liczbie 3648) zostały rozpatrzone w formie wydania orzeczenia. W przypadku osób dorosłych wydano 3169 orzeczeń o zaliczeniu do stopnia niepełnosprawności, 58 osób otrzymało orzeczenia o nie zaliczeniu do stopnia niepełnosprawności, a 22 osób otrzymało orzeczenia o odmowie ustalenia stopnia niepełnosprawności. Natomiast u dzieci liczba pozytywnych orzeczeń wyniosła 347, a 52 dzieci nie zostało zaliczonych do osób niepełnosprawnych.

W okresie od stycznia do grudnia 2015 r. wpłynęło łącznie 3421 wniosków o ustalenie niepełnosprawności i stopnia niepełnosprawności (3046 dla dorosłych i 375 dla dzieci).

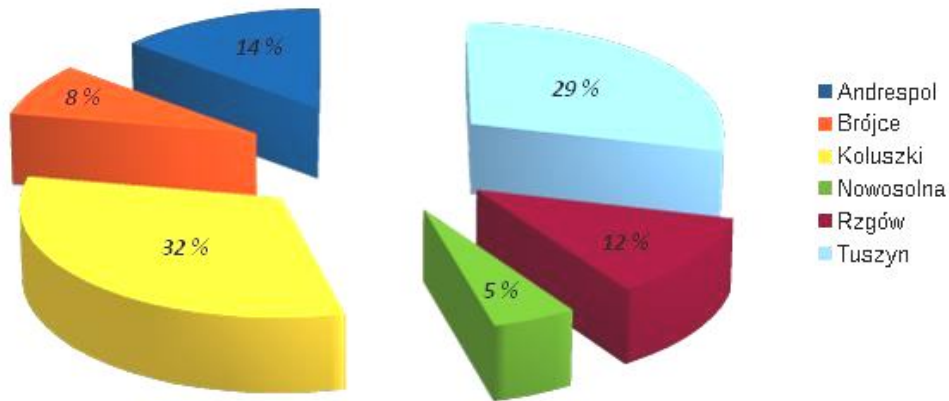
Powiatowe Centrum Pomocy Rodzinie jest koordynatorem Powiatowego Programu Przeciwdziałania Przemocy w Rodzinie oraz Ochrony Ofiar Przemocy w Rodzinie dla Powiatu Łódzkiego Wschodniego na lata 2011 – 2016 w oparciu o uchwałę nr 382/2011 Zarządu Powiatu Łódzkiego Wschodniego z dnia 5 października 2011 r.

Aktualnie Centrum realizuje zadania przeciwdziałania przemocy w rodzinie za pośrednictwem Punktu Interwencji Kryzysowej.

Ogółem w Powiecie liczba osób w gospodarstwach domowych korzystających z pomocy społecznej wg kryterium dochodowego i ekonomicznych grup wieku wyniosła

w 2014 roku 4 677. Najwięcej ludzi liczyła gmina Koluszki (1 491), a najmniejsza ilość osób zamieszkiwała gminę Nowosolna (237).

Wykres nr 4. Osoby korzystające z pomocy społecznej [%]

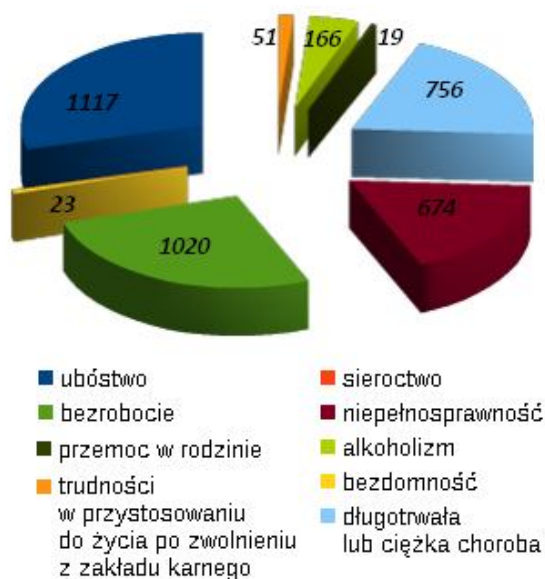


Źródło danych: Opracowanie własne na podstawie informacji pozyskanych z Banku Danych Lokalnych (www.bdl.stat.gov.pl)- stan na 31.12.2014 r.

Na terenie Powiatu Łódzkiego Wschodniego w 2014 roku zarejestrowano 3 826 rodzin, którym przyznano pomoc z powodów między innymi takich jak:

- ubóstwo,
- bezrobocie,
- przemoc w rodzinie,
- trudności w przystosowaniu do życia po zwolnieniu z zakładu karnego,
- sieroctwo,
- niepełnosprawność,
- alkoholizm,
- bezdomność,
- długotrwała lub ciężka choroba.

Wykres nr 5. Powody przyznania pomocy rodzinie



Źródło danych: Opracowanie własne na podstawie informacji pozyskanych z Banku Danych Lokalnych (www.bdl.stat.gov.pl)- stan na 31.12.2014 r.

W poniższych tabelach przedstawione są szczegółowe dane dotyczące udzielenia pomocy społecznej na terenie Powiatu w poszczególnych gminach (stan na 31.12.2015 r.)

Tabela nr 23. Pomoc społeczna udzielona rodzinom zaliczającym się do grup ryzyka z punktu widzenia powodów/ przyczyn przyznania pomocy

Ośrodek	GOPS Andrespol	GOPS Brójce	MGOPS Rzgów	GOPS Nowosolna	MGOPS Koluszki	MGOPS Tuszyń	OGÓLEM
Bezrobocie i ubóstwo	Bezrobocie 111	Bezrobocie 41	Bezrobocie -	Bezrobocie 37	Bezrobocie 403	Bezrobocie 247	Bezrobocie -
	Ubóstwo 171	Ubóstwo 65	Ubóstwo -	Ubóstwo 56	Ubóstwo 316	Ubóstwo 355	Ubóstwo -
Bezradność w sprawach opiekuńczo-wychowawczych	73	61	-	17	82	213	-
Niepelnosprawnosć	28	22	-	10	66	61	-
Wieloletniość	36	15	-	7	20	46	-
Długotrwała lub ciężka choroba	114	106	-	18	217	184	-
Niepelnosprawność	92	58	1648	35	169	189	2 191
Potrzeba ochrony macierzyństwa	31	20	-	20	69	41	-
Przemoc w rodzinie	2	3	-	0	3	2	-

Źródło danych: Opracowanie własne na podstawie informacji pozyskanych z GOPS/MGOPS na terenie Powiatu Łódzkiego Wschodniego - stan na 31.12.2015 r.
- brak danych

Tabela nr 24. Ilość rodzin i osób korzystających z pomocy

Ośrodek	GOPS Andrespol	GOPS Brójce	MGOPS Rzgów	GOPS Nowosolna	MGOPS Koluszki	MGOPS Tuszyn	OGÓLEM
Rodziny korzystające z pomocy	259	135	233	186	1396	781	2 990
Rodziny niepełne oraz wielodzietne	Niepełne 28	Niepełne 22	Niepełne 20	Niepełne 16	Niepełne 79	-	-
	Wielodzietne 36	Wielodzietne 15	Wielodzietne 12	Wielodzietne 44	Wielodzietne 605		
Rodziny dotknięte przemocą oraz korzystające z niebieskiej karty	2	25	30	14	46	2	119
Liczba osób dotkniętych uzależnieniami	16	39	128	10	43	19	255
Liczba osób, które opuściły zakład karny	5	2	8	2	16	7	40

Źródło danych: Opracowanie własne na podstawie informacji pozyskanych z GOPS/MGOPS na terenie Powiatu Łódzkiego Wschodniego - stan na 31.12.2015 r..

Tabela nr 25. Ilość przyznanych zasiłków/ świadczeń

Ośrodek	GOPS Andrespol	GOPS Brójce	MGOPS Rzgów	GOPS Nowosolna	MGOPS Koluszki	MGOPS Tuszyn	OGÓLEM
Z tytułu urodzenia dziecka	71	18	100	26	50	55	320
Z tytułu opieki nad dzieckiem w okresie korzystania z urlopu wychowawczego	184	143	297	100	539	406	1 669
Z tytułu samotnego wychowywania dziecka i utraty prawa do zasiłku dla bezrobotnych	0	0	214	142	0	0	356
Z tytułu samotnego wychowywania dziecka, kształcenia i rehabilitacji dziecka niepełnosprawnego	0	168	235	153	1275	881	2 712
Z tytułu rozpoczęcia roku szkolnego	279	246	321	125	699	627	2 297
Z tytułu podjęcia przez dziecko nauki poza miejscem zamieszkania	544	675	663	295	944	1220	4 341
Z tytułu bezrobocia	17 903	153	284	-	0	-	-
Z tytułu długotrwałej choroby	8 138	26	24	-	0	-	-
Z tytułu niepełnosprawności	5 537	19	42	-	5858	-	-

Źródło danych: Opracowanie własne na podstawie informacji pozyskanych z GOPS/MGOPS na terenie Powiatu Łódzkiego Wschodniego - stan na 31.12.2015 r..

- brak danych

II.2.1.6.5 - Organizacje pozarządowe

Na terenie Powiatu Łódzkiego Wschodniego swoją siedzibę ma 207 stowarzyszeń oraz 11 fundacji. Najliczniejsza grupa organizacji i instytucji obejmuje swoimi działaniami teren gminy Koluszki, natomiast najmniej jest ich w gminie Brójce i Nowosolna.

Tabela nr 26. Organizacje pozarządowe w podziale na rodzaj oraz ich ilość w poszczególnych gminach

	Gmina Koluszki	Gmina Nowosolna	Gmina Tuszyn	Gmina Rzgów	Gmina Andrespol	Gmina Brójce	Razem
Fundacje	4	2	2	1	4	-	13
Stowarzyszenia wpisane do Krajowego Rejestru Sądowego	27	2	13	5	7	5	59
Oddziały stowarzyszeń	14	4	8	3	6	2	37
Stowarzyszenia zwykłe	5	5	2	4	3	-	19
Kluby sportowe działające w formie stowarzyszeń (nieprowadzących działalności gospodarczej)	4	2	5	3	1	1	16
Uczniowskie kluby sportowe	2	4	4	1	5	-	16
Klub sportowe wpisane do Krajowego Rejestru Sądowego	5	1	1	4	3	-	14
Ochotnicze Straże Pożarne	7	2	12	11	4	10	46
Razem	68	22	47	32	33	18	220

Źródło danych: Opracowanie własne na podstawie danych Starostwa Powiatowego w Łodzi
(stan na 17.10.2017 r.)

Co roku Rada Powiatu Łódzkiego Wschodniego przyjmuje program współpracy Powiatu Łódzkiego Wschodniego z organizacjami pozarządowymi i innymi podmiotami prowadzącymi działalność pożytku publicznego określający cele programu, przedmiot współpracy, listę zadań publicznych do realizacji w danym roku. Program współpracy ma za zadanie stworzenie warunków do zwiększenia aktywności obywatelskiej mieszkańców Powiatu oraz uzupełnienie działań Powiatu w zakresie nieobejmowanym przez strukturę samorządu. Na podstawie w/w programu Powiat realizuje zadania z zakresu pomocy społecznej, działania na rzecz osób niepełnosprawnych, podtrzymywania tradycji narodowej oraz rozwoju świadomości obywatelskiej, nauki, edukacji, oświaty i wychowania, kultury, sztuki, ochrony dóbr kultury i tradycji, upowszechniania kultury fizycznej i sportu, ekologii,

ochrony zwierząt i dziedzictwa przyrodniczego oraz ochrony i promocji zdrowia. Zadania objęte programem współpracy Powiat realizuje poprzez organizacje, współorganizacje, objęcie patronatem konkursów, zawodów sportowych, wystaw, festiwali, oraz fundowanie nagród i udzielanie informacji o planowanych kierunkach działania.

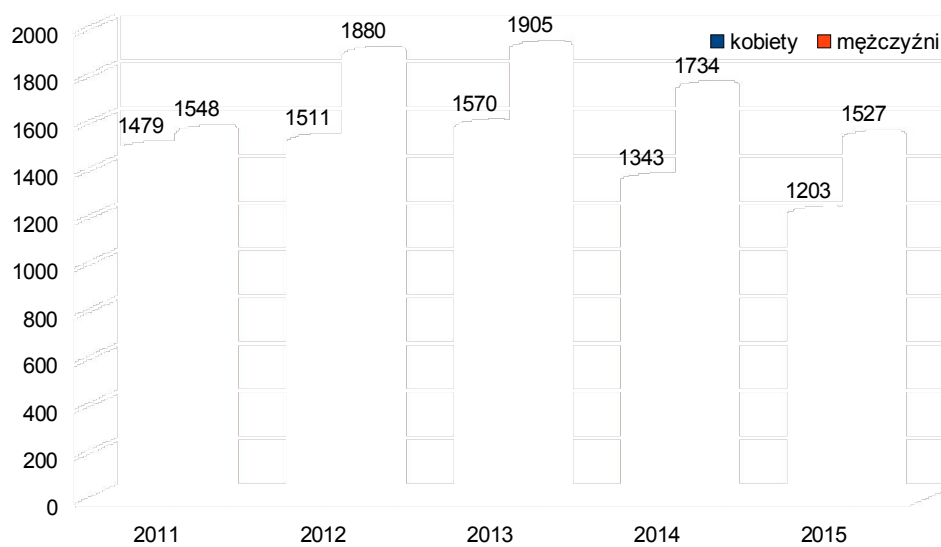
II.2.1.6.6 – Rynek pracy

II.2.1.6.6.a – Bezrobocie

W Powiecie Łódzkim Wschodnim na dzień 31.12.2015 r. liczba zarejestrowanych bezrobotnych wyniosła 2730 osób i była niższa o 347 osób w porównaniu z końcem grudnia 2014 roku (3077 bezrobotnych). Liczba bezrobotnych kobiet na dzień 31.12.2015 r. wyniosła 1203 osoby, co stanowi 44,1% w odniesieniu do ogółu bezrobotnych. Stopa bezrobocia dla Powiatu Łódzkiego Wschodniego kształtowała się w grudniu 2015 r. na poziomie 10,3%. W porównaniu do sytuacji z grudnia 2014 r. wysokość tego wskaźnika zmalała o 1,3 punktu procentowego.

Liczba zarejestrowanych osób z terenów wiejskich na dzień 31.12.2015 r. wynosiła 60,6% w stosunku do ogółu bezrobotnych. Osoby z prawem do zasiłku stanowią 15,9% w odniesieniu do ogółu zarejestrowanych na dzień 31.12.2015 r. W porównaniu do grudnia 2014 r. wysokość tego wskaźnika wzrosła o 0,6 punktu procentowego. Osoby pozostające bez pracy powyżej 12 miesięcy na koniec IV kwartału 2015 r. stanowiły 41% ogółu bezrobotnych (2730). 3,6% ogółu zarejestrowanych na koniec grudnia 2015 r. stanowiły osoby w okresie do 12 miesięcy od dnia ukończenia nauki, czyli 98 bezrobotnych, w tym 42 kobiety. Na koniec grudnia 2015 r. osoby bezrobotne bez zawodu stanowiły 17,8% w odniesieniu do ogółu zarejestrowanych – 486 osób, w tym 193 kobiety. Liczną grupą wśród zarejestrowanych bezrobotnych na koniec grudnia 2015 r. są osoby bez kwalifikacji zawodowych (926), co stanowi 33,9% ogółu bezrobotnych, w tym 424 kobiety.

Wykres nr 6. Liczba kobiet i mężczyzn w grupie bezrobotnych w latach 2011 – 2015



Źródło danych: Opracowanie własne na podstawie informacji pozyskanych z Banku Danych Lokalnych (www.bdl.stat.gov.pl).

Zgodnie z przeprowadzonym monitoringiem zawodów za I półrocze 2015 r. (tab. nr 27) opracowano w PUP Łódź – Wschód wykaz zawodów deficytowych i nadwyżkowych na lokalnym rynku pracy.

Tabela nr 27. Zawody deficytowe i nadwyżkowe w Powiecie Łódzkim Wschodnim – I półrocze 2015 r.

Selekcja	Zaklasyfikowanie	Grupa elementarna
Deficyt	Zawód maksymalnie deficytowy	Inżynierowie mechanicy
	Zawód deficytowy	Ratownicy medyczni
Nadwyżka	Zawód nadwyżkowy	Ślusarze i pokrewni
		Elektrycy budowlani i pokrewni
		Robotnicy wykonujący prace proste w budownictwie ogólnym
		Pomoce i sprzętaczkę biurowe, hotelowe i pokrewne
		Robotnicy wykonujący prace proste w przemyśle gdzie indziej niesklasyfikowani
		Pielęgniarki bez specjalizacji lub w trakcie specjalizacji
		Przedstawiciele handlowi
		Pracownicy działów kadr
	Zawód maksymalnie nadwyżkowy	Zamiatacze i pokrewni
		Malarze budowlani i pokrewni
		Formierze odlewniczy i pokrewni
		Technicy technologii chemicznej i pokrewni
		Operatorzy maszyn wykończalniczych wyrobów włókienniczych
		Posadzkarze, parkieciarze i glazurnicy
		Jubilerzy, złotnicy i pokrewni

Źródło danych: PUP Łódź – Wschód

Poziom wykształcenia i kwalifikacje zawodowe mają ogromne znaczenie na rynku pracy, na którym poszukuje się pracowników wykwalifikowanych do poziomu umożliwiającego natychmiastowe podjęcie pracy bez konieczności szkolenia, co oznacza, że szanse na znalezienie i utrzymanie zatrudnienia zwiększają się wraz ze wzrostem poziomu wykształcenia i kwalifikacji zawodowych.

Tabela nr 28. Bezrobotni według wykształcenia

Wykształcenie	Ogółem	Kobiety
wyższe	315	220
policealne i średnie zawodowe	605	291
licea ogólnokształcące	332	196
zasadnicze zawodowe	682	248
gimnazjalne i poniżej	796	248
Razem	2730	1203

Źródło danych: PUP Łódź – Wschód (stan na 31.12.2015 r.)

Najwyższe bezrobocie na terenie Powiatu występuje w grupie osób z wykształceniem zawodowym i poniżej – wg stanu z końca grudnia 2015 r. wynosi 1478 osób, co stanowi 54,1% ogółu zarejestrowanych. Kolejną liczną grupę wśród pozostających bez pracy stanowią osoby z wykształceniem policealnym i średnim zawodowym – 605 osób, ogólnokształcącym – 332 osoby, natomiast z wyższym i licencjackim – 315 osób.

Wśród kategorii osób będących w szczególnej sytuacji na rynku pracy wyróżnia się osoby powyżej 50 roku życia, które stanowiły 32,1% ogółu zarejestrowanych na dzień 31.12.2015 r. 51,4% osób z tej kategorii pozostaje bez pracy powyżej 12 miesięcy. Napływ do bezrobocia tej kategorii osób wyniósł w okresie 01.01.-31.12.2015 r. 830 osób, odpływ 899. Spośród wyrejestrowanych 461 osób podjęło pracę (51,3% wyrejestrowanych w tej grupie). Osoby bezrobotne bez kwalifikacji zawodowych, stanowiły na koniec roku 34% (926 osób) w odniesieniu do ogółu zarejestrowanych.

Bezrobotni do 25 roku życia – według stanu na dzień 31.12.2015 r. w rejestrach bezrobotnych pozostawały 324 osoby, co stanowi 11,9% ogółu zarejestrowanych.

Tabela nr 29. Wybrane kategorie bezrobotnych, będących w szczególnej sytuacji na rynku pracy według gmin

Wyszczególnienie		Do 25 roku życia	Powyżej 50 roku życia	Długotrwale bezrobotni
1	Gmina Andrespol	69	194	325
2	Gmin Brójce	27	53	106
3	Gmina Nowosolna	17	50	89
4	Miasto Rzgów	19	38	61
5	Gmina Rzgów	19	60	96
6	Miasto Tuszyn	40	125	237
7	Gmina Tuszyn	19	40	84
8	Miasto Koluszki	58	196	298
9	Gmina Koluszki	56	121	193
Razem		324	877	1 489

Źródło danych: PUP Łódź – Wschód (stan na 31.12.2015 r.)

W porównaniu do grudnia 2014 r. ich liczba spadła o 122 osoby. W okresie od 01.01.2015 r. – 31.12.2015 r. do urzędu pracy zgłosiło się 918 bezrobotnych w wieku do 25 roku życia a wyrejestrowało się 980 osób, w tym z powodu podjęcia pracy 500 bezrobotnych (51% wyrejestrowanych w tej grupie) oraz z tytułu rozpoczęcia szkolenia 41 bezrobotnych, w tym w ramach bonu szkoleniowego 6 osób. Do odbycia stażu skierowano 174 bezrobotnych do 25 roku życia, w tym w ramach bonu stażowego 19 osób.

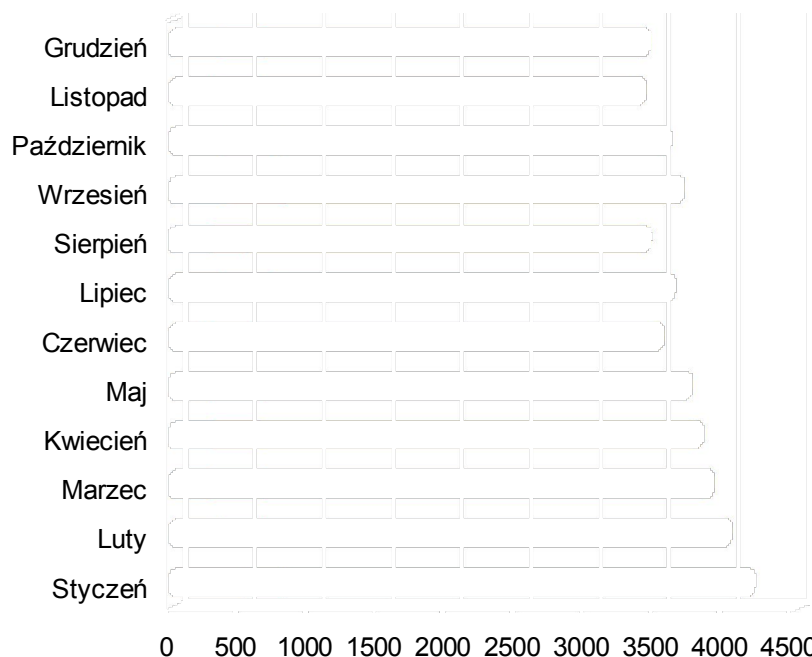
Liczba długotrwale bezrobotnych tj. osób pozostających w rejestrze urzędu pracy łącznie przez okres ponad 12 miesięcy w okresie ostatnich dwóch lat, kształtowała się w końcu grudnia 2015 r. na poziomie 1489 osób, a ich udział w ogólnej liczbie bezrobotnych wyniósł 54,5%. Napływ tej grupy do bezrobocia w analizowanym okresie 2015 r. kształtował się na poziomie 1488 osób, a odpływ wyniósł 1587 bezrobotnych. Pracę z tej kategorii bezrobotnych podjęło 808 osób, co stanowi 51% wyrejestrowanych z tej grupy. Z liczby tej w wyniku działań urzędu pracy, pracę subsydiowaną rozpoczęło 120 osób, szkolenie – 49 osób oraz skorzystały ze staży 164 osoby długotrwale bezrobotne.

Tabela nr 30. Napływ i odpływ bezrobotnych w poszczególnych miesiącach 2015 r.

Okres 2015	„Napływ”	„Odpływ”	Stan na koniec miesiąca
Styczeń	536	271	3342
Luty	320	312	3350
Marzec	253	397	3206
Kwiecień	285	327	3164
Maj	266	404	3026
Czerwiec	235	365	2896
Lipiec	338	396	2838
Sierpień	279	265	2852
Wrzesień	393	425	2820
Październik	361	398	2783
Listopad	291	332	2742
Grudzień	326	338	2730
Razem	3883	4230	-

Źródło danych: PUP Łódź – Wschód (stan na 31.12.2015 r.)

Wykres nr 7. Napływ i odpływ bezrobotnych w 2015 roku



Źródło danych: Opracowanie własne na podstawie informacji pozyskanych z Banku Danych Lokalnych (www.bdl.stat.gov.pl)- stan na 31.12.2015 r.

W okresie 01.01.2015 – 31.12.2015 r. zarejestrowano 3883 osoby, wyrejestrowano 4230 bezrobotnych, natomiast 2325 osób podjęło pracę, co stanowi 55% wszystkich wyłączeń z czego m.in.:

- zatrudnienie niesubsydiowane – 1925,
- zatrudnienie subsydiowane – 400.

Działając na podstawie *Ustawy o promocji zatrudnienia i instytucjach rynku pracy z 20.04.2004 roku* urząd realizuje aktywne formy przeciwdziałania bezrobociu. Programy aktywne zmierzają do łagodzenia skutków bezrobocia przez aktywizację bezrobotnych oraz zwiększanie ich szans na uzyskanie normalnej pracy.

II.2.2 – Identyfikacja najważniejszych problemów występujących w Powiecie (Analiza SWOT)

Scharakteryzowana sytuacja społeczno – gospodarcza Powiatu Łódzkiego Wschodniego pozwala na określenie najistotniejszych problemów, które wymagają podjęcia szeregu działań, stanowiących narzędzia do rozwiązania określonych problemów.

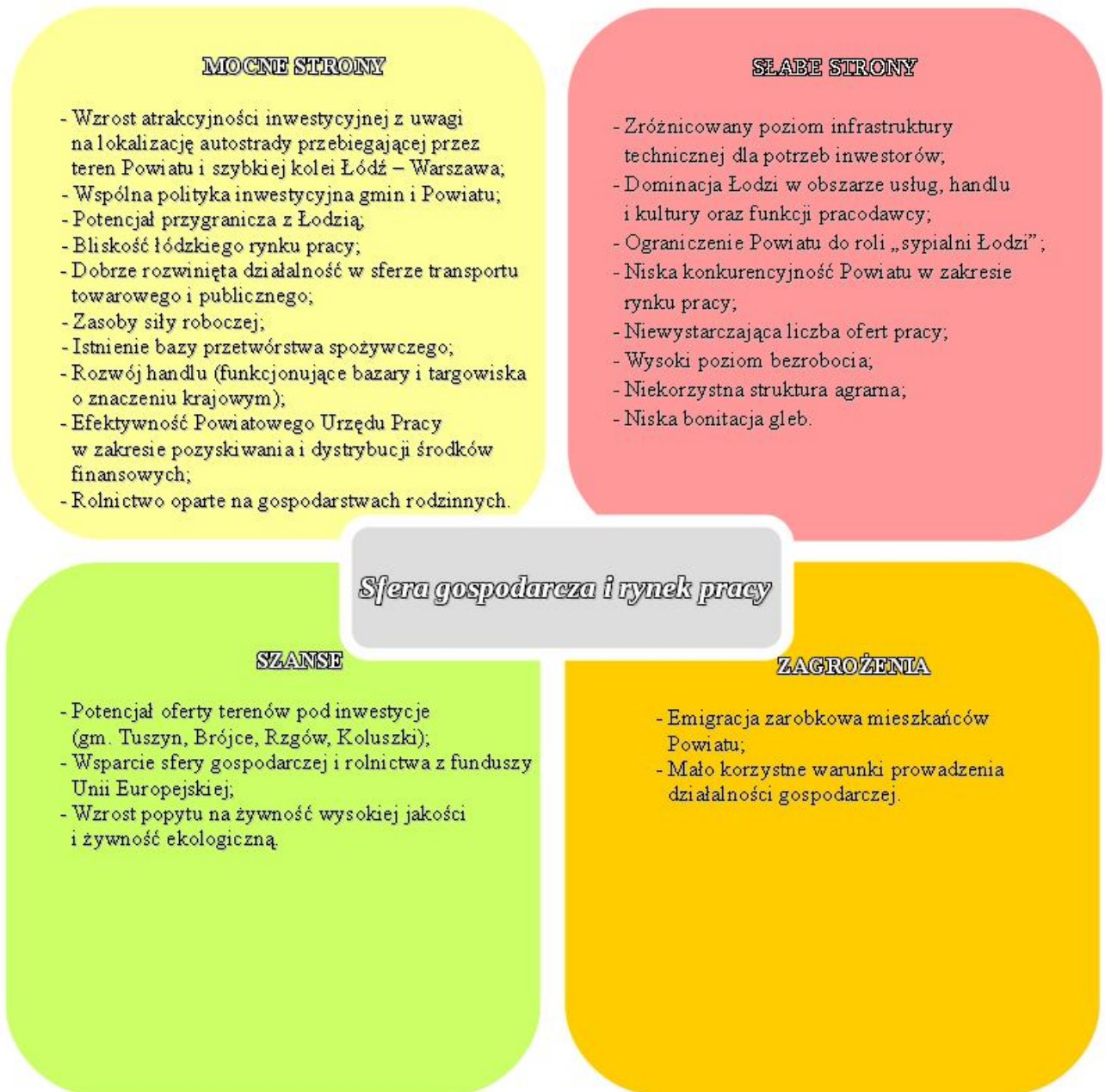
Zidentyfikowanymi problemami w Powiecie są:

- 1) Sfera społeczna.
- 2) Bezrobocie.
- 3) Patologia społeczna.
- 4) Edukacja:
 - demografia
 - szkolnictwo zawodowe
- 5) Problemy środowiskowe.

Szczegółowa analiza SWOT wykonana została w odniesieniu do czterech sfer nadrzędnych w procesie rozwoju Powiatu:

- 1) Sfera gospodarcza i rynek pracy.
- 2) Sfera społeczna.
- 3) Zasoby i powiązania funkcjonalno- przestrzenne.
- 4) Zarządzanie.

Rysunek 7. Analiza SWOT. Sfera gospodarcza i rynek pracy.



Źródło danych: Opracowanie własne

Rysunek 8. Analiza SWOT. Sfera społeczna.



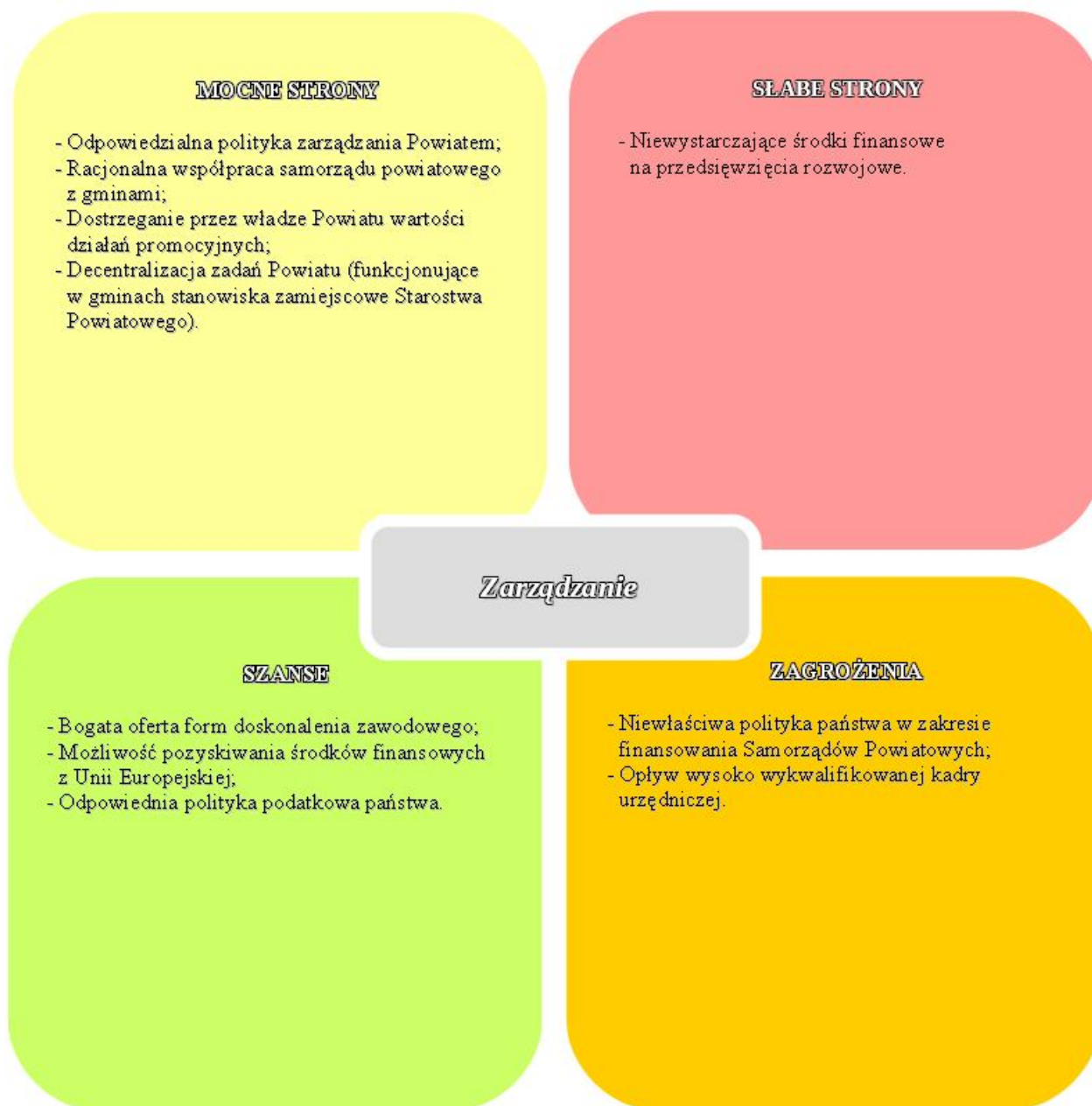
Źródło danych: Opracowanie własne

Rysunek 9. Analiza SWOT. Zasoby i powiązania funkcjonalno – przestrzenne.



Źródło: Opracowanie własne

Rysunek 10. Analiza SWOT. Zarządzanie.



Źródło: Opracowanie własne

II.3 – CELE STRATEGICZNE I OPERACYJNE ROZWOJU POWIATU

Celem rozwoju Powiatu Łódzkiego Wschodniego jest budowanie warunków zrównoważonego rozwoju dla podniesienia poziomu życia mieszkańców za pomocą wykorzystania potencjału gospodarczego, przyrodniczo- krajobrazowego i kulturowego.

Analizując bieżącą sytuację, uwarunkowania i potrzeby mieszkańców Powiatu Łódzkiego Wschodniego sformułowane zostały cele strategiczne operacyjne, których realizacja będzie miała miejsce w wieloletnim okresie rozwoju Powiatu, a urzeczywistnienie ich będzie uwarunkowane szeregiem występujących w tym czasie czynników zewnętrznych.

Wyznaczone cele strategiczne i operacyjne przedstawiają się następująco:

I. CEL STRATEGICZNY- Rozwój infrastruktury technicznej

Cel operacyjny I.1 Modernizacja i rozwój infrastruktury drogowej

Cel operacyjny I.2 Modernizacja budynków użyteczności publicznej

Cel operacyjny I.3 Rozwój infrastruktury ochrony środowiska i odnawialnych źródeł energii

Cel operacyjny I.4 Tworzenie systemu informacji o nieruchomości

II. CEL STRATEGICZNY- Poprawa jakości życia mieszkańców

Cel operacyjny II.1 Poprawa stanu i poczucia bezpieczeństwa mieszkańców

Cel operacyjny II.2 Promocja zdrowia

Cel operacyjny II.3 Wzmocnienie polityki prorodzinnej

Cel operacyjny II.4 Zapobieganie dysfunkcjonalności, wykluczeniu społecznemu i marginalizacji mieszkańców Powiatu

Cel operacyjny II.5 Rozwiązywanie problemów społecznych

III. CEL STRATEGICZNY- Rozwój szkolnictwa ponadgimnazjalnego

Cel operacyjny III.1 Dostosowanie szkolnictwa do potrzeb lokalnego rynku pracy i popularyzacja szkolnictwa zawodowego

Cel operacyjny III.2 Promocja szkolnictwa ponadgimnazjalnego

Cel operacyjny III.3 Współpraca z Łódzką Specjalną Strefą Ekonomiczną i uczelniami wyższymi

IV. CEL STRATEGICZNY - Aktywizacja lokalnego rynku pracy

Cel operacyjny IV.1 Wspieranie przedsiębiorczości lokalnej w celu tworzenia miejsc pracy

Cel operacyjny IV.2 Współpraca Powiatowego Urzędu Pracy ze szkołami ponadgimnazjalnymi i przedsiębiorcami w zakresie rynku pracy

V. CEL STRATEGICZNY- Promocja Powiatu

Cel operacyjny V.1 Kreowanie pozytywnego wizerunku Powiatu

Cel operacyjny V.2 Wspieranie działań służących umocnieniu tożsamości poprzez rozwój kultury, turystyki, rekreacji i sportu

VI. CEL STRATEGICZNY- Rozwój demokracji lokalnej

Cel operacyjny VI.1 Rozwój społeczeństwa informacyjnego

Cel operacyjny VI.2 Wspieranie rozwoju i działalności organizacji pozarządowych

Cel operacyjny VI.3 Rozwój instytucji samorządu społecznego i gospodarczego

II.4 – ZADANIA ZMIERZAJĄCE DO REALIZACJI CELÓW PLANU ROZWOJU LOKALNEGO ORAZ DZIAŁANIA (W TYM DZIAŁANIA INWESTYCYJNE PRZEWDZIANE DO WYKONANIA W LATACH 2016- 2022 I W OKRESIE PO 2022 R.)

I. CEL STRATEGICZNY- Rozwój infrastruktury technicznej

Cel operacyjny I.1 Modernizacja i rozwój infrastruktury drogowej

Zadanie I.1.1. Budowa i przebudowa dróg, chodników, pomocniczej infrastruktury drogowej w celu zwiększenia bezpieczeństwa ruchu drogowego

Gmina Andrespol

Tabela nr 31. Zadanie I.1.1.- Działanie nr 1

Nazwa działania	„Przebudowa drogi powiatowej nr 1130E, ul. H. Sawickiej w gminie Andrespol”
Zgodność z miejscowym planem zagospodarowania przestrzennego	Zachowana
Etapy realizacji działania wraz z przewidywanym czasem (harmonogramem) realizacji	Etap I – zrealizowano w 2015 roku Etap II - Długość 487 m zrealizowano w 2017r.
Oczekiwane rezultaty	Poprawa bezpieczeństwa ruchu drogowego i dostępności komunikacji zbiorowej
Instytucje i podmioty uczestniczące we wdrażaniu	Powiat Łódzki Wschodni Gmina Andrespol
Poniesione nakłady	103 382,20 w tym: Powiat 54 191,20 zł (w tym projekt w 2015 r. – 5 000,00 zł) Gmina 49 191,00 zł

Źródło danych: Wydział Rozwoju Gospodarczego, Rolnictwa i Ochrony Środowiska - Starostwo Powiatowe w Łodzi

Tabela nr 32. Zadanie I.1.1.- Działanie nr 2

Nazwa działania	Wykonanie nakładki bitumicznej na drodze powiatowej nr 2912E na odcinku od ul. Kolumny do ul. Gajowej w Stróży
Zgodność z miejscowym planem zagospodarowania przestrzennego	Zachowana
Etapy realizacji działania wraz z przewidywanym czasem (harmonogramem) realizacji	Długość 800 m do realizacji w 2018r.
Oczekiwane rezultaty	Poprawa bezpieczeństwa ruchu drogowego i jakości komunikacji zbiorowej
Instytucje i podmioty uczestniczące we wdrażaniu	Powiat Łódzki Wschodni Gmina Andrespol
Przewidywane nakłady do poniesienia	247 139,41 w tym: Środki do pozyskania z gminy 83 569,00 zł Powiat 163 570,41 zł

Źródło danych: Wydział Rozwoju Gospodarczego, Rolnictwa i Ochrony Środowiska - Starostwo Powiatowe w Łodzi

Tabela nr 33. Zadanie I.1.1.- Działanie nr 3

Nazwa działania	Przebudowa drogi powiatowej nr 2921E w rejonie przejazdu kolejowego w Justynowie
Zgodność z miejscowym planem zagospodarowania przestrzennego	Zachowana
Etapy realizacji działania wraz z przewidywanym czasem (harmonogramem) realizacji	Do realizacji w 2018 roku przebudowa odcinka drogi długości ok. 14,50 m
Oczekiwane rezultaty	Poprawa bezpieczeństwa ruchu drogowego i jakości komunikacji zbiorowej
Instytucje i podmioty uczestniczące we wdrażaniu	Powiat Łódzki Wschodni
Przewidywane nakłady do poniesienia	Powiat: 27 000,00 zł

Źródło danych: Wydział Rozwoju Gospodarczego, Rolnictwa i Ochrony Środowiska - Starostwo Powiatowe w Łodzi

Tabela nr 34. Zadanie I.1.1.- Działanie nr 4

Nazwa działania	Budowa chodnika w drodze powiatowej nr 2912E ul. Tuszyńskiej w Stróży
Zgodność z miejscowym planem zagospodarowania przestrzennego	Zachowana
Etapy realizacji działania wraz z przewidywanym czasem (harmonogramem) realizacji	W 2017 r. wykonano chodnik długości 160 m wzdłuż ul. Tuszyńskiej w Stróży.
Oczekiwane rezultaty	Poprawa bezpieczeństwa ruchu drogowego i jakości komunikacji drogowej
Instytucje i podmioty uczestniczące we wdrażaniu	Powiat Łódzki Wschodni Gmina Andrespol
Poniesione nakłady	43 177,17 zł w tym: Powiat: 15 808,80 zł Gmina: 27 368,37 zł

Źródło danych: Wydział Rozwoju Gospodarczego, Rolnictwa i Ochrony Środowiska - Starostwo Powiatowe w Łodzi

Tabela nr 35. Zadanie I.1.1.- Działanie nr 5

Nazwa działania	Wykonanie wzmocnionego pobocza w łuku drogi powiatowej nr 2911E ul. Łódzkiej w Justynowie
Zgodność z miejscowym planem zagospodarowania przestrzennego	Zachowana
Etapy realizacji działania wraz z przewidywanym czasem (harmonogramem) realizacji	Do realizacji w 2018 r.
Oczekiwane rezultaty	Poprawa bezpieczeństwa ruchu drogowego i jakości komunikacji drogowej
Instytucje i podmioty uczestniczące we wdrażaniu	Powiat Łódzki Wschodni
Przewidywane nakłady do poniesienia	50 000,00 zł

Źródło danych: Wydział Rozwoju Gospodarczego, Rolnictwa i Ochrony Środowiska - Starostwo Powiatowe w Łodzi

Gmina Brójce

Tabela nr 36. Zadanie I.1.1.- Działanie nr 6

Nazwa działania	„Modernizacja drogi powiatowej nr 2926E w miejscowości Pałczew i Wola Rakowa”
Zgodność z miejscowym planem zagospodarowania przestrzennego	Zachowana
Etapy realizacji działania wraz z przewidywanym czasem (harmonogramem) realizacji	Długość drogi do przebudowy 4 745 m zrealizowano w 2016r., w tym: utwardzenie poboczy i odmulenie rowów, nakładka bitumiczna na długości 2 710 m + 600 m = 3 310 m
Oczekiwane rezultaty	Poprawa bezpieczeństwa ruchu drogowego i dostępności dla rolniczego wykorzystania terenów przyległych
Instytucje i podmioty uczestniczące we wdrażaniu	Powiat Łódzki Wschodni Gmina Brójce
Poniesione nakłady	521 381,38 w tym: Powiat 210 690,69 zł Gmina Brójce 260 690,69 zł Gmina Andrespol 50 000,00 zł

Źródło danych: Wydział Rozwoju Gospodarczego, Rolnictwa i Ochrony Środowiska - Starostwo Powiatowe w Łodzi

Tabela nr 37. Zadanie I.1.1.- Działanie nr 7

Nazwa działanie	Wykonanie nakładki bitumicznej na drodze powiatowej nr 2923E od drogi wojewódzkiej nr 714 do miejscowości Wygoda
Zgodność z miejscowym planem zagospodarowania przestrzennego	Zachowana
Etapy realizacji działania wraz z przewidywanym czasem (harmonogramem) realizacji	Nakładka bitumiczna na długości 2900 m, zrealizowano w 2017r.
Oczekiwane rezultaty	Poprawa bezpieczeństwa ruchu drogowego i jakości komunikacji drogowej
Instytucje i podmioty uczestniczące we wdrażaniu	Powiat Łódzki Wschodni Gmina Brójce
Poniesione nakłady	748 192,71 zł w tym: Powiat 390 582,71 zł Gmina 240 000,00 zł Województwo Łódzkie 117 610,00 zł

Źródło danych: Wydział Rozwoju Gospodarczego, Rolnictwa i Ochrony Środowiska - Starostwo Powiatowe w Łodzi

Tabela nr 38. Zadanie I.1.1.- Działanie nr 8

Nazwa działania	Budowa chodnika w drodze powiatowej nr 2923E od drogi wojewódzkiej nr 713 do miejscowości Wygoda
Zgodność z miejscowym planem zagospodarowania przestrzennego	Zachowana
Etapy realizacji działania wraz z przewidywanym czasem (harmonogramem) realizacji	Długość 1 000 m, zrealizowano w 2017 r.
Oczekiwane rezultaty	Poprawa bezpieczeństwa drogowego w szczególności niechronionych uczestników ruchu drogowego
Instytucje i podmioty uczestniczące we wdrażaniu	Powiat Łódzki Wschodni Gmina Brójce
Poniesione nakłady	363 062,66 w tym: Powiat 185 062,66 zł Gmina 178 000,00 zł

Źródło danych: Wydział Rozwoju Gospodarczego, Rolnictwa i Ochrony Środowiska - Starostwo Powiatowe w Łodzi

Tabela nr 39. Zadanie I.1.1.- Działanie nr 9

Nazwa działania	Przebudowa drogi powiatowej nr 2915E w miejscowości Karpin
Zgodność z miejscowym planem zagospodarowania przestrzennego	Brak planu
Etapy realizacji działania wraz z przewidywanym czasem (harmonogramem) realizacji	Do realizacji w latach 2017 - 2018 r.
Oczekiwane rezultaty	Poprawa bezpieczeństwa ruchu drogowego i jakości komunikacji drogowej
Instytucje i podmioty uczestniczące we wdrażaniu	Powiat Łódzki Wschodni Gmina Brójce
Przewidywane nakłady do poniesienia	692 243,65 zł w tym: 2017 r.: Powiat: 22 475,78 zł 2018 r.: Powiat: 395 767,87 zł Gmina: 274 000,00 zł

Źródło danych: Wydział Rozwoju Gospodarczego, Rolnictwa i Ochrony Środowiska - Starostwo Powiatowe w Łodzi

Tabela nr 40. Zadanie I.1.1.- Działanie nr 10

Nazwa działania	Przebudowa drogi powiatowej nr 2912E na odcinku Stróża-Wola Rakowa
Zgodność z miejscowym planem zagospodarowania przestrzennego	Zachowana
Etapy realizacji działania wraz z przewidywanym czasem (harmonogramem) realizacji	Długość łączna 1260 m na odcinku ul. Krańcowa – droga wojewódzka nr 714, zrealizowano w latach 2016 – 2017 Projekt zrealizowano w 2016 r.
Oczekiwane rezultaty	Poprawa bezpieczeństwa ruchu drogowego i jakości komunikacji drogowej
Instytucje i podmioty uczestniczące we wdrażaniu	Powiat Łódzki Wschodni Gmina Andrespol Gmina Brójce
Poniesione nakłady	13 967,94 zł – projekt w 2016 r. 2017 r.: 1 827 611,23 zł w tym: Powiat 552 263,57 zł Gmina Andrespol 224 410,56 zł Gmina Brójce 206 336,10 zł PRGiPID 844 601,00 zł

Źródło danych: Wydział Rozwoju Gospodarczego, Rolnictwa i Ochrony Środowiska - Starostwo Powiatowe w Łodzi

Tabela nr 41. Zadanie I.1.1.- Działanie nr 11

Nazwa działania	Przebudowa przepustów na drodze Nr 2912E w Woli Rakowej
Zgodność z miejscowym planem zagospodarowania przestrzennego	Brak planu
Etapy realizacji działania wraz z przewidywanym czasem (harmonogramem) realizacji	Zrealizowano w 2017r.
Oczekiwane rezultaty	Poprawa bezpieczeństwa ruchu drogowego i jakości komunikacji drogowej
Instytucje i podmioty uczestniczące we wdrażaniu	Powiat Łódzki Wschodni
Poniesione nakłady	107 873,38 zł

Źródło danych: Wydział Rozwoju Gospodarczego, Rolnictwa i Ochrony Środowiska - Starostwo Powiatowe w Łodzi

Tabela nr 42. Zadanie I.1.1.- Działanie nr 12

Nazwa działania	Wykonanie nakładki bitumicznej na drodze powiatowej nr 2924E Kurowice – Dalków
Zgodność z miejscowym planem zagospodarowania przestrzennego	Brak planu
Etapy realizacji działania wraz z przewidywanym czasem (harmonogramem) realizacji	Długość 1 880 m 1300 m do realizacji w 2018r. 580 m do realizacji po 2018r.
Oczekiwane rezultaty	Poprawa bezpieczeństwa ruchu drogowego i jakości komunikacji drogowej
Instytucje i podmioty uczestniczące we wdrażaniu	Powiat Łódzki Wschodni Województwo Łódzkie
Przewidywane nakłady do poniesienia	354 549,71 zł w tym: Powiat 194 329,71 zł Województwo Łódzkie 160 220,00 zł

Źródło danych: Wydział Rozwoju Gospodarczego, Rolnictwa i Ochrony Środowiska - Starostwo Powiatowe w Łodzi

Tabela nr 43. Zadanie I.1.1.- Działanie nr 13

Nazwa działania	Przebudowa drogi powiatowej nr 2927E Palczew – Wardzyn
Zgodność z miejscowym planem zagospodarowania przestrzennego	Zachowana
Etapy realizacji działania wraz z przewidywanym czasem (harmonogramem) realizacji	Długość 1 800 m do realizacji w 2018r.
Oczekiwane rezultaty	Poprawa bezpieczeństwa ruchu drogowego i jakości komunikacji drogowej
Instytucje i podmioty uczestniczące we wdrażaniu	Powiat Łódzki Wschodni Gmina Brójce
Przewidywane nakłady do poniesienia	1 125 000,00 w tym: Powiat 562 500,00 zł Środki do pozyskania z gminy 562 500,00 zł

Źródło danych: Wydział Rozwoju Gospodarczego, Rolnictwa i Ochrony Środowiska - Starostwo Powiatowe w Łodzi

Tabela nr 44. Zadanie I.1.1.- Działanie nr 14

Nazwa działania	Przebudowa odcinka drogi powiatowej nr 2923E w Wardzynie
Zgodność z miejscowym planem zagospodarowania przestrzennego	Brak planu
Etapy realizacji działania wraz z przewidywanym czasem (harmonogramem) realizacji	Nowa nawierzchnia na długości 600 m – zrealizowano w 2018 roku
Oczekiwane rezultaty	Poprawa bezpieczeństwa ruchu drogowego i jakości komunikacji drogowej
Instytucje i podmioty uczestniczące we wdrażaniu	Powiat Łódzki Wschodni
Przewidywane nakłady do poniesienia	355 839,87 zł

Źródło danych: Wydział Rozwoju Gospodarczego, Rolnictwa i Ochrony Środowiska - Starostwo Powiatowe w Łodzi

Gmina Koluszki

Tabela nr 45. Zadanie I.1.1.- Działanie nr 15

Nazwa działania	„Poprawa spójności komunikacyjnej i bezpieczeństwa ruchu na drodze powiatowej nr 2915E w miejscowości Borowa, Różyca, Galków Duży, Galkówek Parcela, gm. Koluszki”
Zgodność z miejscowym planem zagospodarowania przestrzennego	Brak planu
Etapy realizacji działania wraz z przewidywanym czasem (harmonogramem) realizacji	Kontynuacja zadania rozpoczętego w 2014r. Długość łącznie 5,90 km zrealizowano w 2016r.
Oczekiwane rezultaty	Poprawa bezpieczeństwa ruchu drogowego i jakości komunikacji drogowej
Instytucje i podmioty uczestniczące we wdrażaniu	Powiat Łódzki Wschodni Gmina Koluszki
Poniesione nakłady	2 861 366,10 zł w tym: Powiat 205 020,58 zł Gmina 1 889 595,52 zł PRGiPID 766 750,00 zł (środki do pozyskania)

Źródło danych: Wydział Rozwoju Gospodarczego, Rolnictwa i Ochrony Środowiska - Starostwo Powiatowe w Łodzi

Tabela nr 46. Zadanie I.1.1.- Działanie nr 16

Nazwa działania	Rozbudowa drogi powiatowej Nr 2911E o dodatkowy pas ruchu do ruchu rowerów i pieszych w Galkowie Małym
Zgodność z miejscowym planem zagospodarowania przestrzennego	Brak planu
Etapy realizacji działania wraz z przewidywanym czasem (harmonogramem) realizacji	Etap I – zrealizowano w 2016 r. Etap II – zrealizowano w 2017 r. Etap III – do realizacji w 2018 r.
Oczekiwane rezultaty	Poprawa bezpieczeństwa ruchu szczególnie, niechronionych uczestników ruchu drogowego
Instytucje i podmioty uczestniczące we wdrażaniu	Powiat Łódzki Wschodni Gmina Koluszki
Przewidywane nakłady do poniesienia	1 264 399,35 zł Etap I 34 932,00 zł Powiat 34 932,00 zł Etap II 117 130,35 zł Powiat 117 130,35 zł Etap III 1 112 337,00 zł Powiat 497 337,00 zł Pomoc finansowa z gminy 615 000,00 zł

Źródło danych: Wydział Rozwoju Gospodarczego, Rolnictwa i Ochrony Środowiska - Starostwo Powiatowe w Łodzi

Tabela nr 47. Zadanie I.1.1.- Działanie nr 17

Nazwa działania	Przebudowa fragmentu drogi powiatowej nr 2917E na działce nr ew. 459 w Stefanowie, gm. Koluszki
Zgodność z miejscowym planem zagospodarowania przestrzennego	Brak planu
Etapy realizacji działania wraz z przewidywanym czasem (harmonogramem) realizacji	Zadanie do realizacji w 2018 roku
Oczekiwane rezultaty	Poprawa bezpieczeństwa ruchu drogowego i jakości komunikacji drogowej
Instytucje i podmioty uczestniczące we wdrażaniu	Powiat Łódzki Wschodni Gmina Koluszki
Przewidywane nakłady do poniesienia	266 808,37 zł w tym: Powiat 156 808,37 zł Środki do pozyskania z gminy 110 000,00 zł

Źródło danych: Wydział Rozwoju Gospodarczego, Rolnictwa i Ochrony Środowiska - Starostwo Powiatowe w Łodzi

Tabela nr 48. Zadanie I.1.1.- Działanie nr 18

Nazwa działania	Budowa chodnika w drodze powiatowej nr 2911E w miejscowości Galków Duży
Zgodność z miejscowym planem zagospodarowania przestrzennego	Brak planu
Etapy realizacji działania wraz z przewidywanym czasem (harmonogramem) realizacji	W 2018 r. zbudowano chodnik o długości ok. 310m.
Oczekiwane rezultaty	Poprawa bezpieczeństwa ruchu drogowego i jakości komunikacji drogowej
Instytucje i podmioty uczestniczące we wdrażaniu	Powiat Łódzki Wschodni Gmina Koluszki
Przewidywane nakłady do poniesienia	137 500,00 zł w tym: Powiat 82 500,00 zł Środki do pozyskania z gminy 55 000,00 zł

Źródło danych: Wydział Rozwoju Gospodarczego, Rolnictwa i Ochrony Środowiska - Starostwo Powiatowe w Łodzi

Tabela nr 49. Zadanie I.1.1.- Działanie nr 19

Nazwa działania	„Przebudowa dróg gminnych: Nr 106660E – ul. Budowlanych, Nr 106707E – ul. Odlewnicza i Piękna oraz Nr 106727E – ul. Żelazna w mieście Koluszki
Zgodność z miejscowym planem zagospodarowania przestrzennego	Brak planu
Etapy realizacji działania wraz z przewidywanym czasem (harmonogramem) realizacji	Zrealizowano w 2017 r.
Oczekiwane rezultaty	Poprawa bezpieczeństwa ruchu szczególnie, niechronionych uczestników ruchu drogowego
Instytucje i podmioty uczestniczące we wdrażaniu	Powiat Łódzki Wschodni
Poniesione nakłady	1 532 383,51 zł

Źródło danych: Wydział Rozwoju Gospodarczego, Rolnictwa i Ochrony Środowiska - Starostwo Powiatowe w Łodzi

Tabela nr 50. Zadanie I.1.1.- Działanie nr 20

Nazwa działania	Wykonanie nakładki bitumicznej na drodze powiatowej nr 2920E Budziszewice -Wola Łokotowa (metoda Slurry seal na zimno)
Zgodność z miejscowym planem zagospodarowania przestrzennego	Brak planu
Etapy realizacji działania wraz z przewidywanym czasem (harmonogramem) realizacji	Długość 2000 m do realizacji w 2017 r.
Oczekiwane rezultaty	Poprawa bezpieczeństwa ruchu drogowego i jakości komunikacji drogowej
Instytucje i podmioty uczestniczące we wdrażaniu	Powiat Łódzki Wschodni
Poniesione nakłady	264 471,14 zł

Źródło danych: Wydział Rozwoju Gospodarczego, Rolnictwa i Ochrony Środowiska - Starostwo Powiatowe w Łodzi

Tabela nr 51. Zadanie I.1.1.- Działanie nr 21

Nazwa działania	Modernizacja drogi powiatowej nr 2913E w miejscowości Galkówek Parcela, gmina Koluszki
Zgodność z miejscowym planem zagospodarowania przestrzennego	Brak planu
Etapy realizacji działania wraz z przewidywanym czasem (harmonogramem) realizacji	Długość 830 m. zrealizowano w 2016r.
Oczekiwane rezultaty	Poprawa bezpieczeństwa ruchu drogowego i jakości komunikacji drogowej
Instytucje i podmioty uczestniczące we wdrażaniu	Powiat Łódzki Wschodni Gmina Koluszki
Poniesione nakłady	182 484,61 zł w tym: Powiat 41 755,13 zł Gmina 40 339,48 zł Województwo 100 390,00 zł

Źródło danych: Wydział Rozwoju Gospodarczego, Rolnictwa i Ochrony Środowiska - Starostwo Powiatowe w Łodzi

Tabela nr 52. Zadanie I.1.1.- Działanie nr 22

Nazwa działania	„Przebudowa drogi powiatowej Nr 2918E we wsi Zyguntów”
Zgodność z miejscowym planem zagospodarowania przestrzennego	Brak planu
Etapy realizacji działania wraz z przewidywanym czasem (harmonogramem) realizacji	Kontynuacja zadania rozpoczętego w 2015r. Długość 352 m zrealizowano w 2016r.
Oczekiwane rezultaty	Poprawa bezpieczeństwa ruchu drogowego i jakości komunikacji drogowej
Instytucje i podmioty uczestniczące we wdrażaniu	Gmina Koluszki
Poniesione nakłady	417 327,26 w tym: Gmina 317 327,26 zł Powiat 100 000,00 zł

Źródło danych: Wydział Rozwoju Gospodarczego, Rolnictwa i Ochrony Środowiska - Starostwo Powiatowe w Łodzi

Tabela nr 53. Zadanie I.1.1.- Działanie nr 23

Nazwa działania	Przebudowa dróg powiatowych nr 2917E, 2919E, 2918E, na odcinku Stary Redzeń – Wierzchy, gmina Koluszki
Zgodność z miejscowym planem zagospodarowania przestrzennego	Brak planu
Etapy realizacji działania wraz z przewidywanym czasem (harmonogramem) realizacji	Długość 7 740 m w tym: 2917E (Stary Redzeń- Stefanów) 2 410 m 2919E (Stefanów- Długie) 2 000 m 2918E (Długie- Wierzchy) 3 330 m zrealizowano w 2017r.
Oczekiwane rezultaty	Poprawa bezpieczeństwa ruchu drogowego i jakości komunikacji drogowej
Instytucje i podmioty uczestniczące we wdrażaniu	Powiat Łódzki Wschodni Gmina Koluszki
Poniesione nakłady	7 519 439,74 w tym: Powiat 789 719,87 zł Gmina 3 729 719,87 zł PRGiPID 3 000 000,00 zł

Źródło danych: Wydział Rozwoju Gospodarczego, Rolnictwa i Ochrony Środowiska - Starostwo Powiatowe w Łodzi

Tabela nr 54. Zadanie I.1.1.- Działanie nr 24

Nazwa działania	Przebudowa drogi powiatowej nr 2917E na odcinku Katarzynów-Felicjanów i Erazmów-Lisowice – odcinek Katarzynów-Felicjanów
Zgodność z miejscowym planem zagospodarowania przestrzennego	Brak planu
Etapy realizacji działania wraz z przewidywanym czasem (harmonogramem) realizacji	Długość przebudowywanego odcinka drogi to 984 m. Zakres robót obejmuje także wybudowanie ścieżki rowerowej. Do realizacji w 2018 r.
Oczekiwane rezultaty	Poprawa bezpieczeństwa ruchu drogowego i jakości komunikacji drogowej
Instytucje i podmioty uczestniczące we wdrażaniu	Powiat Łódzki Wschodni
Przewidywane nakłady do poniesienia	1 692 782,94 zł

Źródło danych: Wydział Rozwoju Gospodarczego, Rolnictwa i Ochrony Środowiska - Starostwo Powiatowe w Łodzi

Tabela nr 55. Zadanie I.1.1.- Działanie nr 25

Nazwa działania	Przebudowa drogi powiatowej nr 2917E na odcinku Katarzynów-Felicjanów i Erazmów-Lisowice – odcinek Erazmów-Lisowice
Zgodność z miejscowym planem zagospodarowania przestrzennego	Brak planu
Etapy realizacji działania wraz z przewidywanym czasem (harmonogramem) realizacji	W 2018 r. zaplanowano do realizacji przebudowę istniejącej konstrukcji jedni i budowę ścieżki rowerowej na odcinku drogi o długości 727 m.
Oczekiwane rezultaty	Poprawa bezpieczeństwa ruchu drogowego i jakości komunikacji drogowej
Instytucje i podmioty uczestniczące we wdrażaniu	Gmina Koluszki
Przewidywane nakłady do poniesienia	Środki do pozyskania z Gminy: 1 514 348,63 zł

Źródło danych: Wydział Rozwoju Gospodarczego, Rolnictwa i Ochrony Środowiska - Starostwo Powiatowe w Łodzi

Tabela nr 56. Zadanie I.1.1.- Działanie nr 26

Nazwa działania	Przebudowa drogi powiatowej nr 2917E w miejscowościach Felicjanów i Lisowice
Zgodność z miejscowym planem zagospodarowania przestrzennego	Brak planu
Etapy realizacji działania wraz z przewidywanym czasem (harmonogramem) realizacji	Zadanie zaplanowano do realizacji w latach 2018 – 2019. W ramach zadania zostanie wykonany remont drogi powiatowej nr 2917E na dwóch odcinkach - pierwszym przebiegającym przez wieś Felicjanów długości całkowitej 1423 m oraz drugim w Lisowicach o długości całkowitej 1597 m
Oczekiwane rezultaty	Poprawa bezpieczeństwa ruchu drogowego i jakości komunikacji drogowej
Instytucje i podmioty uczestniczące we wdrażaniu	Powiat Łódzki Wschodni
Przewidywane nakłady do poniesienia	3 014 348,63 zł w tym: 2018 r.: Powiat: 1 514 348,63 zł W 2019 r.: Gmina Koluszki: 1 500 000,00 zł

Źródło danych: Wydział Rozwoju Gospodarczego, Rolnictwa i Ochrony Środowiska - Starostwo Powiatowe w Łodzi

Tabela nr 57. Zadanie I.1.1.- Działanie nr 27

Nazwa działania	Opracowanie dokumentacji projektowej na budowę tunelu pod torami kolejowymi w ciągu drogi powiatowej nr 2911E pomiędzy Galkowem Dużym a Galkowem Małym, gm. Koluszki
Zgodność z miejscowym planem zagospodarowania przestrzennego	Brak planu
Etapy realizacji działania wraz z przewidywanym czasem (harmonogramem) realizacji	Zadanie zaplanowano do realizacji w latach 2018 – 2019.
Oczekiwane rezultaty	Poprawa bezpieczeństwa ruchu drogowego i jakości komunikacji drogowej
Instytucje i podmioty uczestniczące we wdrażaniu	Powiat Łódzki Wschodni
Przewidywane nakłady do poniesienia	W 2018 r.: Powiat 100 000,00 zł W 2019 r.: Gmina Koluszki: 100 000,00 zł

Źródło danych: Wydział Rozwoju Gospodarczego, Rolnictwa i Ochrony Środowiska - Starostwo Powiatowe w Łodzi

Gmina Nowosolna

Tabela nr 58. Zadanie I.1.1.- Działanie nr 28

Nazwa działania	„Modernizacja ciągu komunikacyjnego dróg powiatowych nr 1151E i nr 2913E w Wiączyniu Dolnym, gmina Nowosolna”
Zgodność z miejscowym planem zagospodarowania przestrzennego	Zachowana
Etapy realizacji działania wraz z przewidywanym czasem (harmonogramem) realizacji	Zrealizowano w 2016r.: – przebudowa jezdni w ciągu drogi 2913E długości 1 300 m – budowa chodnika w ciągu drogi nr 1151E długości 1150 m i w ciągu drogi nr 2913E długości 600 m
Oczekiwane rezultaty	Poprawa bezpieczeństwa ruchu drogowego, w tym pieszych i jakości komunikacji drogowej
Instytucje i podmioty uczestniczące we wdrażaniu	Powiat Łódzki Wschodni Gmina Nowosolna
Poniesione nakłady	1 216 242,42 zł Powiat 273 958,70 zł Gmina 334 162,72 zł Skarb Państwa 608 121,00 zł - dofinansowanie z PRGiPID w roku 2016

Źródło danych: Wydział Rozwoju Gospodarczego, Rolnictwa i Ochrony Środowiska - Starostwo Powiatowe w Łodzi

Tabela nr 59. Zadanie I.1.1.- Działanie nr 29

Nazwa działania	„Przebudowa drogi powiatowej nr 1186E w Kalonce”
Zgodność z miejscowym planem zagospodarowania przestrzennego	Zachowana
Etapy realizacji działania wraz z przewidywanym czasem (harmonogramem) realizacji	Długość 1000 m zrealizowano w 2017r.
Oczekiwane rezultaty	Poprawa bezpieczeństwa ruchu drogowego i jakości komunikacji drogowej
Instytucje i podmioty uczestniczące we wdrażaniu	Powiat Łódzki Wschodni Gmina Nowosolna
Poniesione nakłady	1 129 873,88 zł w tym: Powiat 565 000,00 zł Gmina 564 873,88 zł

Źródło danych: Wydział Rozwoju Gospodarczego, Rolnictwa i Ochrony Środowiska - Starostwo Powiatowe w Łodzi

Tabela nr 60. Zadanie I.1.1.- Działanie nr 30

Nazwa działania	Budowa chodnika do przejścia dla pieszych w drodze powiatowej Nr 1151E w Wiączyńiu Dolnym
Zgodność z miejscowym planem zagospodarowania przestrzennego	Zachowana
Etapy realizacji działania wraz z przewidywanym czasem (harmonogramem) realizacji	Zrealizowano w 2017r. Łączna długość chodnika 21,00 m.
Oczekiwane rezultaty	Poprawa bezpieczeństwa ruchu drogowego i jakości komunikacji drogowej
Instytucje i podmioty uczestniczące we wdrażaniu	Powiat Łódzki Wschodni Gmina Nowosolna
Poniesione nakłady	13 500,53 w tym: Powiat 6 750,53 zł Gmina 6 750,00 zł

Źródło danych: Wydział Rozwoju Gospodarczego, Rolnictwa i Ochrony Środowiska - Starostwo Powiatowe w Łodzi

Tabela nr 61. Zadanie I.1.1.- Działanie nr 31

Nazwa działania	Budowa zabezpieczenia spływu wód opadowych z odcinka pasa drogowego drogi powiatowej Nr 2913E w Wiączyńiu Dolnym
Zgodność z miejscowym planem zagospodarowania przestrzennego	Zachowana
Etapy realizacji działania wraz z przewidywanym czasem (harmonogramem) realizacji	Zrealizowano w 2017r.
Oczekiwane rezultaty	Poprawa bezpieczeństwa ruchu drogowego i jakości komunikacji drogowej
Instytucje i podmioty uczestniczące we wdrażaniu	Powiat Łódzki Wschodni Gmina Nowosolna
Poniesione nakłady	18 038,18 w tym: Powiat 9 019,18 zł Gmina 9 019,00 zł

Źródło danych: Wydział Rozwoju Gospodarczego, Rolnictwa i Ochrony Środowiska - Starostwo Powiatowe w Łodzi

Tabela nr 62. Zadanie I.1.1.- Działanie nr 32

Nazwa działania	Przebudowa drogi powiatowej nr 1148E
Zgodność z miejscowym planem zagospodarowania przestrzennego	Zachowana
Etapy realizacji działania wraz z przewidywanym czasem (harmonogramem) realizacji	Długość 1 150 m do realizacji w 2017r.
Oczekiwane rezultaty	Poprawa bezpieczeństwa ruchu drogowego i jakości komunikacji drogowej
Instytucje i podmioty uczestniczące we wdrażaniu	Powiat Łódzki Wschodni Gmina Nowosolna
Poniesione nakłady	782 678,78 zł w tym: Powiat 391 339,39 zł Gmina 391 339,39 zł

Źródło danych: Wydział Rozwoju Gospodarczego, Rolnictwa i Ochrony Środowiska - Starostwo Powiatowe w Łodzi

Tabela nr 63. Zadanie I.1.1.- Działanie nr 33

Nazwa działania	Wykonanie ciągu pieszo – jezdnego przy drodze powiatowej nr 1150E w gminie Nowosolna
Zgodność z miejscowym planem zagospodarowania przestrzennego	Zachowana
Etapy realizacji działania wraz z przewidywanym czasem (harmonogramem) realizacji	Wykonanie ciągu pieszo jezdnego przy drodze powiatowej nr 1150E w gminie Nowosolna – długość 4 100 m w 2018r.
Oczekiwane rezultaty	Poprawa bezpieczeństwa ruchu w szczególności niechronionych uczestników ruchu drogowego
Instytucje i podmioty uczestniczące we wdrażaniu	Powiat Łódzki Wschodni Gmina Nowosolna
Przewidywane nakłady do poniesienia	1 983 000,00 zł w tym: Powiat 1 015 000,00 zł Pomoc finansowa z gminy Nowosolna 968 000,00 zł

Źródło danych: Wydział Rozwoju Gospodarczego, Rolnictwa i Ochrony Środowiska - Starostwo Powiatowe w Łodzi

Tabela nr 64 Zadanie I.1.1.- Działanie nr 34

Nazwa działania	Projekt przebudowy drogi powiatowej nr 1151E od skrzyżowania z drogą 2913E do granic miasta Łodzi
Zgodność z miejscowym planem zagospodarowania przestrzennego	Zachowana
Etapy realizacji działania wraz z przewidywanym czasem (harmonogramem) realizacji	Długość 750 m do realizacji w 2018 r.
Oczekiwane rezultaty	Poprawa bezpieczeństwa ruchu drogowego w tym pieszych i jakości komunikacji drogowej
Instytucje i podmioty uczestniczące we wdrażaniu	Powiat Łódzki Wschodni
Przewidywane nakłady do poniesienia	20 000,00 zł

Źródło danych: Wydział Rozwoju Gospodarczego, Rolnictwa i Ochrony Środowiska - Starostwo Powiatowe w Łodzi

Gmina Rzgów

Tabela nr 65. Zadanie I.1.1.- Działanie nr 35

Nazwa działania	„Droga Nr 2909 Kalinko budowa chodnika i drogi na odcinku około 1 800 m”
Zgodność z miejscowym planem zagospodarowania przestrzennego	Zachowana
Etapy realizacji działania wraz z przewidywanym czasem (harmonogramem) realizacji	Długość 800 m zrealizowano w 2016r.
Oczekiwane rezultaty	Poprawa bezpieczeństwa ruchu drogowego i jakości komunikacji drogowej
Instytucje i podmioty uczestniczące we wdrażaniu	Powiat Łódzki Wschodni Gmina Rzgów
Poniesione nakłady	900 000,00 zł, w tym: Powiat 450 000,00 zł Gmina 450 000,00 zł

Źródło danych: Wydział Rozwoju Gospodarczego, Rolnictwa i Ochrony Środowiska - Starostwo Powiatowe w Łodzi

Tabela nr 66. Zadanie I.1.1.- Działanie nr 36

Nazwa działania	„Droga Nr 2909 Kalinko budowa ścieżki rowerowej na odcinku 2 300 m”
Zgodność z miejscowym planem zagospodarowania przestrzennego	Zachowana
Etapy realizacji działania wraz z przewidywanym czasem (harmonogramem) realizacji	Długość 2 300 m zrealizowano w 2016 r.
Oczekiwane rezultaty	Poprawa bezpieczeństwa ruchu w szczególności niechronionych uczestników ruchu drogowego
Instytucje i podmioty uczestniczące we wdrażaniu	Powiat Łódzki Wschodni Gmina Rzgów
Poniesione nakłady	800 000,00 zł, w tym: Powiat 400 000,00 zł Gmina 400 000,00 zł

Źródło danych: Wydział Rozwoju Gospodarczego, Rolnictwa i Ochrony Środowiska - Starostwo Powiatowe w Łodzi

Tabela nr 67. Zadanie I.1.1.- Działanie nr 37

Nazwa działania	Przebudowa drogi powiatowej nr 2922E w miejscowości Kalino, gm. Rzgów”
Zgodność z miejscowym planem zagospodarowania przestrzennego	Zachowana
Etapy realizacji działania wraz z przewidywanym czasem (harmonogramem) realizacji	Zrealizowano w 2016 r.
Oczekiwane rezultaty	Poprawa bezpieczeństwa ruchu drogowego
Instytucje i podmioty uczestniczące we wdrażaniu	Powiat Łódzki Wschodni Gmina Rzgów
Poniesione nakłady	690 925,00 zł, w tym: Powiat 190 925,00 zł Gmina 500 000,00 zł

Źródło danych: Wydział Rozwoju Gospodarczego, Rolnictwa i Ochrony Środowiska - Starostwo Powiatowe w Łodzi

Tabela nr 68. Zadanie I.1.1.- Działanie nr 38

Nazwa działania	„Projekt i przebudowa drogi w Romanowie wraz z chodnikiem III etap – droga powiatowa nr 2912E”
Zgodność z miejscowym planem zagospodarowania przestrzennego	Zachowana
Etapy realizacji działania wraz z przewidywanym czasem (harmonogramem) realizacji	Długość 2 500 m do realizacji w 2017r.
Oczekiwane rezultaty	Poprawa bezpieczeństwa ruchu drogowego i jakości komunikacji drogowej
Instytucje i podmioty uczestniczące we wdrażaniu	Powiat Łódzki Wschodni Gmina Rzgów
Poniesione nakłady	1 540 000,00 zł, w tym: Powiat 750 000,00 zł Gmina 790 000,00 zł

Źródło danych: Wydział Rozwoju Gospodarczego, Rolnictwa i Ochrony Środowiska - Starostwo Powiatowe w Łodzi

Tabela nr 69. Zadanie I.1.1.- Działanie nr 39

Nazwa działania	Wykonanie projektu przebudowy drogi powiatowej nr 1233E na odcinku od drogi wojewódzkiej nr 714 o długości 600 m
Zgodność z miejscowym planem zagospodarowania przestrzennego	Zachowana
Etapy realizacji działania wraz z przewidywanym czasem (harmonogramem) realizacji	Do realizacji w 2017 r.
Oczekiwane rezultaty	Poprawa bezpieczeństwa ruchu drogowego i jakości komunikacji drogowej
Instytucje i podmioty uczestniczące we wdrażaniu	Powiat Łódzki Wschodni
Poniesione nakłady	2 400,00 zł

Źródło danych: Wydział Rozwoju Gospodarczego, Rolnictwa i Ochrony Środowiska - Starostwo Powiatowe w Łodzi

Tabela nr 70. Zadanie I.1.1.- Działanie nr 40

Nazwa działania	Przebudowa drogi powiatowej nr 2942E – ul. Tuszyńskiej w Rzgowie
Zgodność z miejscowym planem zagospodarowania przestrzennego	Brak planu
Etapy realizacji działania wraz z przewidywanym czasem (harmonogramem) realizacji	Do realizacji w 2018 r.
Oczekiwane rezultaty	Poprawa bezpieczeństwa ruchu drogowego i jakości komunikacji drogowej
Instytucje i podmioty uczestniczące we wdrażaniu	Powiat Łódzki Wschodni
Przewidywane nakłady do poniesienia	Powiat: 600 000,00 zł

Źródło danych: Wydział Rozwoju Gospodarczego, Rolnictwa i Ochrony Środowiska - Starostwo Powiatowe w Łodzi

Tabela nr 71. Zadanie I.1.1.- Działanie nr 41

Nazwa działania	Przebudowa drogi powiatowej nr 1233E – ul. Nad Nerem w Hucie Wiskickiej
Zgodność z miejscowym planem zagospodarowania przestrzennego	Zachowana
Etapy realizacji działania wraz z przewidywanym czasem (harmonogramem) realizacji	Do realizacji w 2018 r.
Oczekiwane rezultaty	Poprawa bezpieczeństwa ruchu drogowego i jakości komunikacji drogowej
Instytucje i podmioty uczestniczące we wdrażaniu	Powiat Łódzki Wschodni
Przewidywane nakłady do poniesienia	Powiat: 450 000,00 zł

Źródło danych: Wydział Rozwoju Gospodarczego, Rolnictwa i Ochrony Środowiska - Starostwo Powiatowe w Łodzi

Tabela nr 72. Zadanie I.1.1.- Działanie nr 42

Nazwa działania	Przebudowa drogi powiatowej nr 1233E – Budowa chodnika na ulicy Strażackiej w Bronisinie Dworskim
Zgodność z miejscowym planem zagospodarowania przestrzennego	Zachowana
Etapy realizacji działania wraz z przewidywanym czasem (harmonogramem) realizacji	Do realizacji w 2018 r.
Oczekiwane rezultaty	Poprawa bezpieczeństwa ruchu drogowego i jakości komunikacji drogowej
Instytucje i podmioty uczestniczące we wdrażaniu	Powiat Łódzki Wschodni
Przewidywane nakłady do poniesienia	Powiat: 250 000,00 zł

Źródło danych: Wydział Rozwoju Gospodarczego, Rolnictwa i Ochrony Środowiska - Starostwo Powiatowe w Łodzi

Tabela nr 73. Zadanie I.1.1.- Działanie nr 43

Nazwa działania	Przebudowa drogi powiatowej nr 2942E w Rzgowie – ul. Łódzka Etap I
Zgodność z miejscowym planem zagospodarowania przestrzennego	Zachowana
Etapy realizacji działania wraz z przewidywanym czasem (harmonogramem) realizacji	Do realizacji w 2018 r.
Oczekiwane rezultaty	Poprawa bezpieczeństwa ruchu drogowego i jakości komunikacji drogowej
Instytucje i podmioty uczestniczące we wdrażaniu	Powiat Łódzki Wschodni
Przewidywane nakłady do poniesienia	Powiat: 250 000,00 zł

Źródło danych: Wydział Rozwoju Gospodarczego, Rolnictwa i Ochrony Środowiska - Starostwo Powiatowe w Łodzi

Tabela nr 74. Zadanie I.1.1.- Działanie nr 44

Nazwa działania	„Projekt i przebudowa drogi nr 2940E na odcinku pomiędzy Starową Górą i Konstantyną (ul. Pejzażowa)”
Zgodność z miejscowym planem zagospodarowania przestrzennego	Zachowana
Etapy realizacji działania wraz z przewidywanym czasem (harmonogramem) realizacji	Zrealizowano w 2017 r.
Oczekiwane rezultaty	Poprawa bezpieczeństwa ruchu drogowego i jakości komunikacji drogowej
Instytucje i podmioty uczestniczące we wdrażaniu	Powiat Łódzki Wschodni Gmina Rzgów
Poniesione nakłady	770 000,00 zł, w tym: Powiat 300 000,00 zł Gmina 470 000,00 zł

Źródło danych: Wydział Rozwoju Gospodarczego, Rolnictwa i Ochrony Środowiska - Starostwo Powiatowe w Łodzi

Gmina Tuszyń

Tabela nr 75. Zadanie I.1.1.- Działanie nr 45

Nazwa działania	„Przebudowa odcinka drogi powiatowej nr 2930E w gminie Tuszyń od drogi krajowej nr 1 do miejscowości Wodziniek”
Zgodność z miejscowym planem zagospodarowania przestrzennego	Zachowana
Etapy realizacji działania wraz z przewidywanym czasem (harmonogramem) realizacji	Długość 2 800 m zrealizowano w 2016 r.
Oczekiwane rezultaty	Poprawa bezpieczeństwa ruchu drogowego i jakości komunikacji drogowej
Instytucje i podmioty uczestniczące we wdrażaniu	Powiat Łódzki Wschodni Gmina Tuszyń
Poniesione nakłady	1 092 668,29 zł w tym: Powiat 872 668,29 zł Gmina 220 000,00 zł

Źródło danych: Wydział Rozwoju Gospodarczego, Rolnictwa i Ochrony Środowiska - Starostwo Powiatowe w Łodzi

Tabela nr 76. Zadanie I.1.1.- Działanie nr 46

Nazwa działania	Przebudowa Placu Wł. Reymonta w Tuszynie
Zgodność z miejscowym planem zagospodarowania przestrzennego	Zachowana
Etapy realizacji działania wraz z przewidywanym czasem (harmonogramem) realizacji	Długość 74 m zrealizowano w 2016 r.
Oczekiwane rezultaty	Poprawa bezpieczeństwa ruchu drogowego i jakości komunikacji drogowej
Instytucje i podmioty uczestniczące we wdrażaniu	Gmina Tuszyn
Poniesione nakłady	Pomoc rzeczowa gminy 1 419 003,50 zł

Źródło danych: Wydział Rozwoju Gospodarczego, Rolnictwa i Ochrony Środowiska - Starostwo Powiatowe w Łodzi

Tabela nr 77. Zadanie I.1.1.- Działanie nr 47

Nazwa działania	Remont ul. Kruszowskiej i ul. Prostej w Garbowie
Zgodność z miejscowym planem zagospodarowania przestrzennego	Zachowana
Etapy realizacji działania wraz z przewidywanym czasem (harmonogramem) realizacji	Długość 1 580 m zrealizowano w 2016 r.
Oczekiwane rezultaty	Poprawa bezpieczeństwa ruchu drogowego i jakości komunikacji drogowej
Instytucje i podmioty uczestniczące we wdrażaniu	Powiat Łódzki Wschodni Gmina Tuszyn
Poniesione nakłady	Pomoc rzeczowa gminy 394 649,37 zł

Źródło danych: Wydział Rozwoju Gospodarczego, Rolnictwa i Ochrony Środowiska - Starostwo Powiatowe w Łodzi

Tabela nr 78. Zadanie I.1.1.- Działanie nr 48

Nazwa działania	Remont dróg powiatowych – ul. Brzezińska i ul. Kępica na odcinku od ul. Żeromskiego do ul. Bazarowej w Tuszynie na działkach nr ew. 9,12,431,37
Zgodność z miejscowym planem zagospodarowania przestrzennego	Zachowana
Etapy realizacji działania wraz z przewidywanym czasem (harmonogramem) realizacji	Długość 1450 m zrealizowano w 2017 r.
Oczekiwane rezultaty	Poprawa bezpieczeństwa ruchu drogowego i jakości komunikacji drogowej
Instytucje i podmioty uczestniczące we wdrażaniu	Powiat Łódzki Wschodni Gmina Tuszyn
Poniesione nakłady	538 618,00 zł, w tym: Powiat 295 000,00 zł Gmina 243 618,00 zł

Źródło danych: Wydział Rozwoju Gospodarczego, Rolnictwa i Ochrony Środowiska - Starostwo Powiatowe w Łodzi

Tabela nr 79. Zadanie I.1.1.- Działanie nr 49

Nazwa działania	Remont drogi powiatowej (nr3313E Kruszów – Kalska Wola) – ulicy Wolborskiej w Kruszowie na działkach nr ew.241/5 i 241/6 gmina Tuszyn
Zgodność z miejscowym planem zagospodarowania przestrzennego	Zachowana
Etapy realizacji działania wraz z przewidywanym czasem (harmonogramem) realizacji	Długość 1 390 m zrealizowano w 2017 r.
Oczekiwane rezultaty	Poprawa bezpieczeństwa ruchu drogowego i jakości komunikacji drogowej
Instytucje i podmioty uczestniczące we wdrażaniu	Powiat Łódzki Wschodni Gmina Tuszyn
Poniesione nakłady	453 180,00 zł, w tym: Powiat 400 000,00 zł Gmina 53 180,00 zł

Źródło danych: Wydział Rozwoju Gospodarczego, Rolnictwa i Ochrony Środowiska - Starostwo Powiatowe w Łodzi

Tabela nr 80. Zadanie I.1.1.- Działanie nr 50

Nazwa działania	Wykonanie nakładki bitumicznej na drodze powiatowej nr 2900E Tuszyn – Czarnocin
Zgodność z miejscowym planem zagospodarowania przestrzennego	Zachowana
Etapy realizacji działania wraz z przewidywanym czasem (harmonogramem) realizacji	Na odcinku długości 1450 m w 2018 r.
Oczekiwane rezultaty	Poprawa bezpieczeństwa ruchu drogowego i jakości komunikacji drogowej
Instytucje i podmioty uczestniczące we wdrażaniu	Powiat Łódzki Wschodni Gmina Tuszyn
Przewidywane nakłady do poniesienia	712 000,00 zł, w tym: Powiat 575 000,00 zł Środki do pozyskania z gminy 137 000,00 zł

Źródło danych: Wydział Rozwoju Gospodarczego, Rolnictwa i Ochrony Środowiska - Starostwo Powiatowe w Łodzi

Cel operacyjny: I.2 – Modernizacja budynków użyteczności publicznej

Zadanie I.2.2. Rozbudowa i utrzymanie standardów w obiektach infrastruktury społecznej (DPS, ŚDS, itp.)

Tabela nr 81. Zadanie I.2.2.- Działanie nr 1

Nazwa działania	Rozbiórka nieużytkowanej części budynku mieszkalnego DPS w Wiśniowej Górze
Zgodność z miejscowym planem zagospodarowania przestrzennego	Nie dotyczy
Etapy realizacji działania wraz z przewidywanym czasem (harmonogramem) realizacji	Do realizacji w 2017r.
Oczekiwane rezultaty	Poprawa funkcjonalności DPS w Wiśniowej Górze
Instytucje i podmioty uczestniczące we wdrażaniu	Powiat Łódzki Wschodni
Poniesione nakłady	98 400,00 zł

Źródło danych: Dom Pomocy Społecznej w Wiśniowej Górze

Tabela nr 82. Zadanie I.2.2.- Działanie nr 2

Nazwa działania	Rozbiórka komina budynku gospodarczego
Zgodność z miejscowym planem zagospodarowania przestrzennego	Nie dotyczy
Etapy realizacji działania wraz z przewidywanym czasem (harmonogramem) realizacji	Do realizacji w 2017r.
Oczekiwane rezultaty	Poprawa funkcjonalności DPS w Wiśniowej Górze
Instytucje i podmioty uczestniczące we wdrażaniu	Powiat Łódzki Wschodni
Poniesione nakłady	9 866,03 zł

Źródło danych: Dom Pomocy Społecznej w Wiśniowej Górze

Tabela nr 83. Zadanie I.2.2.- Działanie nr 3

Nazwa działania	Wymiana 61 m ogrodzenia z bramą i furtką
Zgodność z miejscowym planem zagospodarowania przestrzennego	Nie dotyczy
Etapy realizacji działania wraz z przewidywanym czasem (harmonogramem) realizacji	Do realizacji w 2017r.
Oczekiwane rezultaty	Poprawa funkcjonalności DPS w Wiśniowej Górze
Instytucje i podmioty uczestniczące we wdrażaniu	Powiat Łódzki Wschodni
Poniesione nakłady	60 958,00 zł

Źródło danych: Dom Pomocy Społecznej w Wiśniowej Górze

Tabela nr 84. Zadanie I.2.2.- Działanie nr 4

Nazwa działania	Zakup i montaż regałów samojezdnych na potrzeby Starostwa Powiatowego w Łodzi
Zgodność z miejscowym planem zagospodarowania przestrzennego	Nie dotyczy
Etapy realizacji działania wraz z przewidywanym czasem (harmonogramem) realizacji	Do realizacji w 2018 r.
Oczekiwane rezultaty	Poprawa funkcjonalności siedziby Starostwa Powiatowego w Łodzi
Instytucje i podmioty uczestniczące we wdrażaniu	Powiat Łódzki Wschodni
Przewidywane nakłady do poniesienia	17 000,00 zł

Źródło danych: Wydział Organizacyjny – Starostwo Powiatowe w Łodzi

Tabela nr 85. Zadanie I.2.2.- Działanie nr 5

Nazwa działania	Rozwój budownictwa pasywnego i energooszczędnego – budowa budynku Przedszkola i Zespołu dzieci młodszych w Wiśniowej Górze
Zgodność z miejscowym planem zagospodarowania przestrzennego	Nie dotyczy
Etapy realizacji działania wraz z przewidywanym czasem (harmonogramem) realizacji	2018 r. Zadanie realizowane przez Gminę Andrespol. W ramach umowy o współpracy Powiat ma wykonać działania promocyjne.
Oczekiwane rezultaty	
Instytucje i podmioty uczestniczące we wdrażaniu	Powiat Łódzki Wschodni UE
Przewidywane nakłady do poniesienia	5 000,00 zł w tym: Powiat (wydatki niekwalifikowane) 934,96 zł UE (wydatki kwalifikowane) 3 251,62 zł Powiat (wydatki kwalifikowane) 813,42 zł

Źródło danych: Wydział Rozwoju Gospodarczego, Rolnictwa i Ochrony Środowiska – Starostwo Powiatowe w Łodzi

Tabela nr 86. Zadanie I.2.2.- Działanie nr 6

Nazwa działania	Zakup i montaż regałów samojezdnych na potrzeby Powiatowego Centrum Pomocy Rodzinie
Zgodność z miejscowym planem zagospodarowania przestrzennego	Nie dotyczy
Etapy realizacji działania wraz z przewidywanym czasem (harmonogramem) realizacji	Do realizacji w 2018 r.
Oczekiwane rezultaty	Poprawa funkcjonalności siedziby Powiatowego Centrum Pomocy Rodzinie
Instytucje i podmioty uczestniczące we wdrażaniu	Powiatowe Centrum Pomocy Rodzinie
Przewidywane nakłady do poniesienia	15 000,00 zł

Źródło danych: Powiatowe Centrum Pomocy Rodzinie

Tabela nr 87. Zadanie I.2.2.- Działanie nr 7

Nazwa działania	Zakup sprzętu pomiarowego i informatycznego oraz oprogramowania niezbędnego do zakładania i aktualizowania operatów ewidencji gruntów oraz prowadzenia spraw ochrony gruntów rolnych
Zgodność z miejscowym planem zagospodarowania przestrzennego	Nie dotyczy
Etapy realizacji działania wraz z przewidywanym czasem (harmonogramem) realizacji	Do realizacji w 2018 r.
Oczekiwane rezultaty	Poprawa funkcjonalności Wydziału Rozwoju Gospodarczego, Rolnictwa i Ochrony Środowiska – Starostwo Powiatowe w Łodzi
Instytucje i podmioty uczestniczące we wdrażaniu	Powiat Łódzki Wschodni Województwo Łódzkie
Przewidywane nakłady do poniesienia	Dotacja z budżetu Województwa Łódzkiego: 6 136,47 zł
<i>Źródło danych: Wydział Rozwoju Gospodarczego, Rolnictwa i Ochrony Środowiska – Starostwo Powiatowe w Łodzi</i>	

Tabela nr 88. Zadanie I.2.2.- Działanie nr 8

Nazwa działania	Modernizacja budynku Warsztatów Szkolnych w Zespole Szkół Ponadgimnazjalnych Nr 1 w Koluszkach
Zgodność z miejscowym planem zagospodarowania przestrzennego	Nie dotyczy
Etapy realizacji działania wraz z przewidywanym czasem (harmonogramem) realizacji	Do realizacji w 2018 r.
Oczekiwane rezultaty	Poprawa funkcjonalności Zespołu Szkół Ponadgimnazjalnych Nr 1 w Koluszkach
Instytucje i podmioty uczestniczące we wdrażaniu	Powiat Łódzki Wschodni ZSP Nr 1
Przewidywane nakłady do poniesienia	ZSP Nr 1: 22 000,00 zł
<i>Źródło danych: Zespół Szkół Ponadgimnazjalnych Nr 1 w Koluszkach</i>	

Tabela nr 89. Zadanie I.2.2.- Działanie nr 9

Nazwa działania	Zakup szafy chłodniczej na wyposażenie kuchni Domu Pomocy Społecznej w Wiśniowej Górze
Zgodność z miejscowym planem zagospodarowania przestrzennego	Nie dotyczy
Etapy realizacji działania wraz z przewidywanym czasem (harmonogramem) realizacji	Do realizacji w 2018 r.
Oczekiwane rezultaty	Poprawa funkcjonalności Domu Pomocy Społecznej w Wiśniowej Górze
Instytucje i podmioty uczestniczące we wdrażaniu	Powiat Łódzki Wschodni Dom Pomocy Społecznej w Wiśniowej Górze
Przewidywane nakłady do poniesienia	DPS: 10 828,00 zł

Źródło danych: Dom Pomocy Społecznej w Wiśniowej Górze

Tabela nr 90. Zadanie I.2.2.- Działanie nr 10

Nazwa działania	Zakup samochodu 9-cio osobowego typu mikrobus (8+1) przystosowanego do przewozu osób niepełnosprawnych, w tym 1 osoby na wózku inwalidzkim
Zgodność z miejscowym planem zagospodarowania przestrzennego	Nie dotyczy
Etapy realizacji działania wraz z przewidywanym czasem (harmonogramem) realizacji	Do realizacji w 2018 r.
Oczekiwane rezultaty	Poprawa funkcjonalności Domu Pomocy Społecznej w Wiśniowej Górze
Instytucje i podmioty uczestniczące we wdrażaniu	Powiat Łódzki Wschodni Dom Pomocy Społecznej w Wiśniowej Górze PFRON
Przewidywane nakłady do poniesienia	144 160,00 zł w tym: Powiat: 64 160,00 zł Dotacja z PFRON: 80 000,00 zł

Źródło danych: Dom Pomocy Społecznej w Wiśniowej Górze

Tabela nr 91. Zadanie I.2.2.- Działanie nr 11

Nazwa działania	Centrum Usług Społecznych „WISIENKA”
Zgodność z miejscowym planem zagospodarowania przestrzennego	Nie dotyczy
Etapy realizacji działania wraz z przewidywanym czasem (harmonogramem) realizacji	Do realizacji w 2018 r.
Oczekiwane rezultaty	Poprawa opieki nad ludźmi zagrożonymi ubóstwem lub wykluczeniem społecznym
Instytucje i podmioty uczestniczące we wdrażaniu	Powiat Łódzki Wschodni PCPR
Przewidywane nakłady do poniesienia	328 282,97 zł w tym: UE: 264 444,44 zł Budżet państwa: 15 555,56 zł Powiat: 48 282,97 zł

Źródło danych: Powiatowe Centrum Pomocy Rodzinie

Tabela nr 92. Zadanie I.2.2.- Działanie nr 12

Nazwa działania	Przebudowa obiektu przeznaczonego na Dzienny Dom Pomocy w ramach Centrum Usług Społecznych „WISIENKA”
Zgodność z miejscowym planem zagospodarowania przestrzennego	Nie dotyczy
Etapy realizacji działania wraz z przewidywanym czasem (harmonogramem) realizacji	Do realizacji w 2018 r.
Oczekiwane rezultaty	Poprawa funkcjonalności CUS „WISIENKA”
Instytucje i podmioty uczestniczące we wdrażaniu	Powiat Łódzki Wschodni PCPR PFRON
Przewidywane nakłady do poniesienia	1 451 717,03 zł w tym: Powiat: 1 319 717,03 zł Dofinansowanie z Samorządu Województwa: 132 000,00 zł

Źródło danych: Powiatowe Centrum Pomocy Rodzinie

Tabela nr 93. Zadanie I.2.2.- Działanie nr 13

Nazwa działania	Przebudowa budynków DPS w Wiśniowej Górze na potrzeby ŚDS i WTZ w ramach Centrum Usług Środowiskowych „CUŚ”
Zgodność z miejscowym planem zagospodarowania przestrzennego	Nie dotyczy
Etapy realizacji działania wraz z przewidywanym czasem (harmonogramem) realizacji	Do realizacji w 2018 r.
Oczekiwane rezultaty	Poprawa funkcjonalności DPS w Wiśniowej Górze
Instytucje i podmioty uczestniczące we wdrażaniu	Powiat Łódzki Wschodni
Przewidywane nakłady do poniesienia	74 760,00 zł w tym: UE: 10 188,00 zł Powiat (wydatki niekwalifikowane): 62 760,00 zł Powiat (wydatki kwalifikowane): 1 812,00 zł

Źródło danych: Wydział Rozwoju Gospodarczego, Rolnictwa i Ochrony Środowiska – Starostwo Powiatowe w Łodzi

Zadanie I.2.4. Rewitalizacja obiektów zabytkowych

Tabela nr 94. Zadanie I.2.4.- Działanie nr 1

Nazwa działania	Termomodernizacja budynku DPS w Lisowicach
Zgodność z miejscowym planem zagospodarowania przestrzennego	Zachowana
Etapy realizacji działania wraz z przewidywanym czasem (harmonogramem) realizacji	Realizacja 2015-2018
Oczekiwane rezultaty	Poprawa funkcjonalności DPS w Lisowicach
Instytucje i podmioty uczestniczące we wdrażaniu	Powiat Łódzki Wschodni Regionalny Program Operacyjny
Przewidywane nakłady do poniesienia	1 146 278,65 zł w tym: Powiat: 415 330,39 zł Dofinansowanie RPO: 369 097,32 zł UE: 361 850,94 zł 2015 r.: Powiat: 30 393,30 zł Dof. RPO: 9 032,10 zł 2017 r.: Powiat: 12 300,00 zł Dof. RPO: 3 886,31 zł 2018 r.: Powiat (Wydatki kwalifikowane): 162 646,73 zł Powiat (Wydatki niekwalifikowane): 209 990,36 zł UE: 361 850,94 zł Dof. RPO: 356 178,91 zł

Źródło danych: Wydział Rozwoju Gospodarczego, Rolnictwa i Ochrony Środowiska - Starostwo Powiatowe w Łodzi

Tabela nr 95. Zadanie I.2.4.- Działanie nr 2

Nazwa działania	„Rewaloryzacja parku w Lisowicach”
Zgodność z miejscowym planem zagospodarowania przestrzennego	Zachowana
Etapy realizacji działania wraz z przewidywanym czasem (harmonogramem) realizacji	Do realizacji w 2016-2018 I Etap – projekt w 2016 r. II Etap – sporządzenie wizualizacji w 2017 r. III Etap – wykonanie w 2018 r.
Oczekiwane rezultaty	Zachowanie dziedzictwa kulturowego poprzez odtworzenie pierwotnych założeń przestrzennych i wykonanie zabiegów pielęgnacyjnych w parku przydworskim wpisanym do rejestru zabytków 30.05.1967 r. pod nr rej. A/379
Instytucje i podmioty uczestniczące we wdrażaniu	Powiat Łódzki Wschodni WFOŚiGW
Przewidywane nakłady do poniesienia	520 587,65 zł w tym: Powiat: 87 937,65 zł (2016 r. – 17 990,00 zł) (2017 r. – 2 999,99 zł) (2018 r. – 66 947,66 zł) WFOŚiGW: 432 650,00 zł w tym: Dotacja: 216 325,00 zł Pożyczka: 216 325,00 zł

Źródło danych: Wydział Rozwoju Gospodarczego, Rolnictwa i Ochrony Środowiska - Starostwo Powiatowe w Łodzi

Cel operacyjny I.4 Tworzenie systemu informacji o nieruchomościach

Zadanie I.4.1 Aktualizacja danych przestrzennych dotyczących nieruchomości

Tabela nr 96. Zadanie I.4.1.- Działanie nr 1

Nazwa działania	Aktualizacja danych przestrzennych w bazach ewidencji gruntów i budynków
Zgodność z miejscowym planem zagospodarowania przestrzennego	TAK
Etapy realizacji działania wraz z przewidywanym czasem (harmonogramem) realizacji	Realizacja 2016 – 2022
Oczekiwane rezultaty	Zwiększenie dostępności e-usług publicznych oraz wzrost liczby mieszkańców korzystających z e-usług w Powiecie Łódzkim Wschodnim w obszarze geodezji dzięki wdrożeniu systemu udostępniania informacji przestrzennej i rozbudowie Geoportalu
Instytucje i podmioty uczestniczące we wdrażaniu	Starostwo Powiatowe w Łodzi PODGiK
Przewidywane nakłady do poniesienia	Nakłady na aktualizację danych przestrzennych w bazach ewidencji gruntów i budynków stanowią część nakładów przewidzianych w zadaniu I.4.4. – Cyfryzacja zasobu geodezyjno – kartograficznego dla Powiatu Łódzkiego Wschodniego

Źródło danych: Wydział Budownictwa i Gospodarki Nieruchomościami- Starostwo Powiatowe w Łodzi

Zadanie I.4.2 Modernizacja ewidencji gruntów i budynków

Tabela nr 97. Zadanie I.4.2.- Działanie nr 1

Nazwa działania	Modernizacja ewidencji gruntów i budynków obręb Stefanów, gm. Brójce, obręb Jeziorko, gm. Koluszki, obręb Kruszów, gm. Tuszyń
Zgodność z miejscowym planem zagospodarowania przestrzennego	TAK
Etapy realizacji działania wraz z przewidywanym czasem (harmonogramem) realizacji	Zrealizowano w 2016 r.
Oczekiwane rezultaty	Utworzenia pełnego zakresu zbioru danych ewidencyjnych
Instytucje i podmioty uczestniczące we wdrażaniu	Starostwo Powiatowe w Łodzi PODGiK
Poniesione nakłady	180 998,00 zł

Źródło danych: Wydział Budownictwa i Gospodarki Nieruchomościami- Starostwo Powiatowe w Łodzi

Zadanie I.4.3 Regulacja stanów prawnych nieruchomości

Tabela nr 98. Zadanie I.4.3.- Działanie nr 1

Nazwa działania	Prowadzenie spraw cywilno – prawnych i administracyjnych
Zgodność z miejscowym planem zagospodarowania przestrzennego	TAK
Etapy realizacji działania wraz z przewidywanym czasem (harmonogramem) realizacji	Zrealizowano w 2016 r.
Oczekiwane rezultaty	Założenie Ksiąg Wieczystych dla nieruchomości Skarbu Państwa
Instytucje i podmioty uczestniczące we wdrażaniu	Starostwo Powiatowe w Łodzi PODGiK
Poniesione nakłady	25 768,00 zł

Źródło danych: Wydział Budownictwa i Gospodarki Nieruchomościami- Starostwo Powiatowe w Łodzi

Zadanie I.4.4 Tworzenie cyfrowych baz danych i systemów udostępniania danych

Tabela nr 99. Zadanie I.4.4.- Działanie nr 1

Nazwa działania	„Budowa systemu informacji przestrzennej wspierającego świadczenia e-usług przez powiaty z terenu województwa łódzkiego”
Zgodność z miejscowym planem zagospodarowania przestrzennego	TAK
Etapy realizacji działania wraz z przewidywanym czasem (harmonogramem) realizacji	Realizacja 2014-2020
Oczekiwane rezultaty	Utworzenie baz danych wraz z udostępnieniem e-usług pozwoli na pełne wykorzystanie Geoportalu dla interesariuszy oraz umożliwi zbudowanie zestawu e-usług , które wynikają z potrzeb oraz statystyk załatwianych spraw w Powiecie Łódzkim Wschodnim
Instytucje i podmioty uczestniczące we wdrażaniu	Starostwo Powiatowe w Łodzi PODGiK
Przewidywane nakłady do poniesienia	8 626 462,43 zł w tym: 2017 r. – 5 535,00 zł 2018 r. – 276 775,98 zł po 2018 r. – 8 344 151,45 zł

Źródło danych: Wydział Budownictwa i Gospodarki Nieruchomościami- Starostwo Powiatowe w Łodzi

II. CEL STRATEGICZNY- Poprawa jakości życia mieszkańców

Cel operacyjny II.1 Poprawa stanu i poczucia bezpieczeństwa mieszkańców

Zadanie II.1.1 Prowadzenie działań informacyjnych, edukacyjnych i promocyjnych dotyczących bezpieczeństwa

Tabela nr 100. Zadanie II.1.1.- Działanie nr 1

Nazwa działania	Zakup sprzętu elektronicznego i łączności, informatycznego, w tym oprogramowania i licencji, transportowego, pływającego, uzbrojenia, techniki specjalnej, kwaterunkowego i gospodarczego, szkoleniowego i sportowego, medycznego oraz pozostałego
Zgodność z miejscowym planem zagospodarowania przestrzennego	Brak planu
Etapy realizacji działania wraz z przewidywanym czasem (harmonogramem) realizacji	Do realizacji w 2018 r.
Oczekiwane rezultaty	Zwiększenie bezpieczeństwa i poprawa funkcjonalności KP PSP
Instytucje i podmioty uczestniczące we wdrażaniu	KP PSP w Koluszkach
Przewidywane nakłady do poniesienia	KP PSP: 13 600,00 zł

Źródło danych: Komenda Powiatowa Państwowej Straży Pożarnej w Koluszkach

Cel operacyjny II.2 Promocja zdrowia

Zadanie II.2.1. Promowanie realizacji programów wynikających z Narodowego Programu Zdrowia (akcje informacyjne i szkolenia)

Tabela nr 101. Zadanie II.2.1.- Działanie nr 1

Nazwa działania	Promowanie realizacji programów wynikających z Narodowego Programu Zdrowia (akcje informacyjne i szkolenia)
Zgodność z miejscowym planem zagospodarowania przestrzennego	Brak planu
Etapy realizacji działania wraz z przewidywanym czasem (harmonogramem) realizacji	Stale w okresie 2016-2022
Oczekiwane rezultaty	Podniesienie świadomości mieszkańców na temat programów zdrowotnych realizowanych w ramach NPZ oraz zwiększenie uczestnictwa w badaniach profilaktycznych.
Instytucje i podmioty uczestniczące we wdrażaniu	Podmioty realizujące zadania z zakresu promocji i ochrony zdrowia, organizacje pozarządowe.
Przewidywane nakłady do poniesienia	Nakłady zawarte w kosztach funkcjonowania Powiatu.

Źródło danych: Wydział Polityki Społecznej i Promocji Powiatu - Starostwo Powiatowe w Łodzi

Tabela nr 102. Zadanie II.2.1.- Działanie nr 2

Nazwa działania	Dofinansowanie zakupu aparatu do znieczulenia na potrzeby Szpitalnego Oddziału Ratunkowego Powiatowego Centrum Zdrowia w Brzezinach sp. z o.o.”
Zgodność z miejscowym planem zagospodarowania przestrzennego	Brak planu
Etapy realizacji działania wraz z przewidywanym czasem (harmonogramem) realizacji	Do realizacji w 2018 r.
Oczekiwane rezultaty	Poprawa funkcjonalności SOR PCZ w Brzezinach
Instytucje i podmioty uczestniczące we wdrażaniu	Podmioty realizujące zadania z zakresu promocji i ochrony zdrowia, organizacje pozarządowe.
Przewidywane nakłady do poniesienia	Wydział Polityki Społecznej i Promocji Powiatu: 50 000,00 zł

Źródło danych: Wydział Polityki Społecznej i Promocji Powiatu - Starostwo Powiatowe w Łodzi

Cel operacyjny II.3 Wzmocnienie polityki prorodzinnej

Zadanie II.3.1. Zapewnienie dzieciom całodobowej opieki i wychowania

Tabela nr 103 Zadanie II.3.1.- Działanie nr 1

Nazwa działania	Ochrona dzieci pozbawionych opieki i wychowania
Zgodność z miejscowym planem zagospodarowania przestrzennego	Brak planu
Etapy realizacji działania wraz z przewidywanym czasem (harmonogramem) realizacji	Zadanie realizowane w sposób ciągły
Oczekiwane rezultaty	Zapewnienie dzieciom całodobowej opieki i wychowania poprzez umieszczenie ich w pieczy zastępczej
Instytucje i podmioty uczestniczące we wdrażaniu	Sądy, rodziny zastępcze, placówki opiekuńczo – wychowawcze, organizator pieczy zastępczej, gminy
Przewidywane nakłady do poniesienia	W budżecie na 2016 rok, kolejne lata przewidywane w podobnych kwotach uzależnionych od potrzeb

Źródło danych: Powiatowe Centrum Pomocy Rodzinie w Łodzi

Zadanie II.3.2. Pomoc rodzinom biologicznym, zastępczym i wychowankom
usamodzielniającym się

Tabela nr 104. Zadanie II.3.2.- Działanie nr 1

Nazwa działania	Rozwój systemu rodzin zastępczych
Zgodność z miejscowym planem zagospodarowania przestrzennego	Brak planu
Etapy realizacji działania wraz z przewidywanym czasem (harmonogramem) realizacji	Realizacja zadania w sposób ciągły,
Oczekiwane rezultaty	Zakończenie procesu usamodzielnienia do dorosłości
Instytucje i podmioty uczestniczące we wdrażaniu	Gminy Szkoły Powiatowy Urząd Pracy PCPR
Przewidywane nakłady do poniesienia	W budżecie na 2016 rok, kolejne lata przewidywane w podobnych kwotach uzależnionych od potrzeb

Źródło danych: Powiatowe Centrum Pomocy Rodzinie w Łodzi

Zadanie II.3.3. Aktywizacja społeczna rodzin, integracja ze środowiskiem lokalnym

Tabela nr 105. Zadanie II.3.3.- Działanie nr 1

Nazwa działania	Pozyskiwanie unijnych środków finansowych i realizacja projektu wspierającego rodziny zastępcze
Zgodność z miejscowym planem zagospodarowania przestrzennego	Brak planu
Etapy realizacji działania wraz z przewidywanym czasem (harmonogramem) realizacji	Realizacja projektu współfinansowanego ze środków UE w ramach RPO województwa łódzkiego na lata 2014 – 2020 z osi priorytetowej IX włączanie społeczne, działanie IX.2 usługi na rzecz osób zagrożonych ubóstwem i wykluczeniem społecznym, poddziałania IX.2.1. usługi społeczne i zdrowotne. Wsparcie psychologiczne i terapeutyczne, szkolenia, wsparcie kandydatów na rodziny zastępcze, rodziny biologiczne, zorganizowanie obozu Aflatoun . Czas realizacji: - lata 2016 – 2017
Oczekiwane rezultaty	Nabycie kompetencji, doświadczenia, wsparcia przez rodziny zastępcze zgodnie z <i>Ustawą o wspieraniu rodziny i systemie pieczy zastępczej</i>
Instytucje i podmioty uczestniczące we wdrażaniu	Wojewódzki Urząd Pracy, psycholodzy, terapeuci, instytucje szkoleniowe, PCPR
Poniesione nakłady	413.850,78 zł.

Źródło danych: Powiatowe Centrum Pomocy Rodzinie w Łodzi

Cel operacyjny II.4 Zapobieganie dysfunkcyjności, wykluczeniu społecznemu i marginalizacji mieszkańców Powiatu

Zadanie II.4.4. Zwiększenie dostępności pomocy terapeutycznej dla osób uzależnionych i ich rodzin

Tabela nr 106. Zadanie II.4.4.- Działanie nr 1

Nazwa działania	Realizacja projektu w zakresie pomocy terapeutycznej dla osób uzależnionych i ich rodzin
Zgodność z miejscowym planem zagospodarowania przestrzennego	Brak planu
Etapy realizacji działania wraz z przewidywanym czasem (harmonogramem) realizacji	Planowany do realizacji projekt dotyczący pomocy medycznej dla osób uzależnionych i współuzależnionych. Czas realizacji: - w latach 2016 – 2017
Oczekiwane rezultaty	Podniesienie wiedzy i świadomości osób uzależnionych i współuzależnionych, podjęcie leczenia, zmiana stylu życia
Instytucje i podmioty uczestniczące we wdrażaniu	Grupy wsparcia grupy terapeutyczne PCPR
Poniesione nakłady	120.000,00 zł. (dofinansowanie w ramach Projektu EFS)

Źródło danych: Powiatowe Centrum Pomocy Rodzinie w Łodzi

Cel operacyjny II.5 Rozwiązywanie problemów społecznych

Zadanie II.5.3. Propagowanie wspólnych działań lokalnych instytucji i organizacji

publicznych i niepublicznych w celu diagnozowania problemów, wymiany informacji, przygotowania programów z zakresu rozwiązywania problemów indywidualnych i społecznych oraz ich realizacji

Tabela nr 107. Zadanie II.5.3.- Działanie nr 1

Nazwa działania	Propagowanie wspólnych działań lokalnych instytucji i organizacji publicznych i niepublicznych w celu diagnozowania problemów, wymiany informacji, przygotowania programów z zakresu rozwiązywania problemów indywidualnych i społecznych oraz ich realizacji
Zgodność z miejscowym planem zagospodarowania przestrzennego	Brak planu
Etapy realizacji działania wraz z przewidywanym czasem (harmonogramem) realizacji	Organizacja spotkań, wystąpień i konferencji
Oczekiwane rezultaty	Wzrost świadomości społeczeństwa, organizacji pozarządowych dotyczącej trafnego diagnozowania i rozwiązywania problemów w społecznościach lokalnych
Instytucje i podmioty uczestniczące we wdrażaniu	PCPR Organizacje pozarządowe Ośrodki Pomocy Społecznej Policja Sądy media lokalne
Przewidywane nakłady do poniesienia	20.000,00 zł. na rok (w ramach dofinansowania/ środków pozyskanych z MPiPS)

Źródło danych: Powiatowe Centrum Pomocy Rodzinie w Łodzi

III. CEL STRATEGICZNY- Rozwój szkolnictwa ponadgimnazjalnego

Cel operacyjny III.1 Dostosowanie szkolnictwa ponadgimnazjalnego do potrzeb lokalnego rynku pracy

Zadanie III.1.1. Tworzenie adekwatnej oferty edukacyjnej

Tabela nr 108. Zadanie III.1.1.- Działanie nr 1

Nazwa działania	Dostosowanie oferty kształcenia zawodowego do potrzeb rynku pracy
Zgodność z miejscowym planem zagospodarowania przestrzennego	Brak planu
Etapy realizacji działania wraz z przewidywanym czasem (harmonogramem) realizacji	Stale w okresie 2016-2022
Oczekiwane rezultaty	Zwiększenie szans zatrudnienia absolwentów poprzez dostosowanie oferty edukacyjnej do potrzeb rynku pracy
Instytucje i podmioty uczestniczące we wdrażaniu	Powiat placówki oświatowe pracodawcy
Przewidywane nakłady do poniesienia	1 100 000,00 zł /rocznie

Źródło danych : Wydział Polityki Społecznej i Promocji Powiatu - Starostwo Powiatowe w Łodzi

Zadanie III.1.2. Rozwój bazy dydaktycznej szkół

Tabela nr 109. Zadanie III.1.2.- Działanie nr 1

Nazwa działania	Doposażenie w nowoczesne pomoce i urządzenia dydaktyczne
Zgodność z miejscowym planem zagospodarowania przestrzennego	Brak planu
Etapy realizacji działania wraz z przewidywanym czasem (harmonogramem) realizacji	Stale w okresie 2016-2022
Oczekiwane rezultaty	Podniesienie efektów kształcenia poprzez wzbogacenie szkół w pomoce dydaktyczne
Instytucje i podmioty uczestniczące we wdrażaniu	Powiat placówki oświatowe
Przewidywane nakłady do poniesienia	50 000,00 zł /rocznie

Źródło danych: Wydział Polityki Społecznej i Promocji Powiatu - Starostwo Powiatowe w Łodzi

Zadanie III.1.3. Wspieranie rozwoju zawodowego nauczycieli

Tabela nr 110. Zadanie III.1.3.- Działanie nr 1

Nazwa działania	Realizacja rozwoju doskonalenia zawodowego nauczycieli
Zgodność z miejscowym planem zagospodarowania przestrzennego	Brak planu
Etapy realizacji działania wraz z przewidywanym czasem (harmonogramem) realizacji	Stale w okresie 2016-2022
Oczekiwane rezultaty	Podniesienie poziomu nauczania w szkołach i efektywności pracy w szkołach i placówkach oświatowych prowadzonych przez Powiat Łódzki Wschodni
Instytucje i podmioty uczestniczące we wdrażaniu	Powiat placówki oświatowe
Przewidywane nakłady do poniesienia	55 000,00 zł /rocznie

Źródło danych: Wydział Polityki Społecznej i Promocji Powiatu - Starostwo Powiatowe w Łodzi

Cel operacyjny III.2 Promocja szkolnictwa ponadgimnazjalnego

Zadanie III.2.1. Popularyzacja szkolnictwa zawodowego

Tabela nr 111. Zadanie III.2.1.- Działanie nr 1

Nazwa działania	Realizacja działań promujących szkolnictwo zawodowe
Zgodność z miejscowym planem zagospodarowania przestrzennego	Brak planu
Etapy realizacji działania wraz z przewidywanym czasem (harmonogramem) realizacji	Stale w okresie 2016-2022
Oczekiwane rezultaty	Wzrost liczby uczniów zainteresowanych kształceniem w szkołach zawodowych prowadzonych przez Powiat
Instytucje i podmioty uczestniczące we wdrażaniu	Powiat placówki oświatowe
Przewidywane nakłady do poniesienia	W zależności od środków finansowych uwzględnionych w budżecie Powiatu

Źródło danych: Wydział Polityki Społecznej i Promocji Powiatu - Starostwo Powiatowe w Łodzi

Zadanie III.2.2. Prowadzenie akcji informacyjnych (m.in. dni otwarte)

Tabela nr 112. Zadanie III.2.2.- Działanie nr 1

Nazwa działania	Organizacja forum, dni otwartych, spotkań z przedsiębiorcami
Zgodność z miejscowym planem zagospodarowania przestrzennego	Brak planu
Etapy realizacji działania wraz z przewidywanym czasem (harmonogramem) realizacji	Stale w okresie 2016-2022
Oczekiwane rezultaty	Wzrost liczby uczniów zainteresowanych kształceniem w szkołach zawodowych prowadzonych przez Powiat
Instytucje i podmioty uczestniczące we wdrażaniu	Powiat placówki oświatowe
Przewidywane nakłady do poniesienia	W zależności od środków finansowych uwzględnionych w budżecie Powiatu

Źródło danych: Wydział Polityki Społecznej i Promocji Powiatu - Starostwo Powiatowe w Łodzi

Cel operacyjny III.3 Współpraca z Łódzką Specjalną Strefą Ekonomiczną, przedsiębiorcami i uczelniami wyższymi

Zadanie III.3.1. Współorganizacja konferencji i szkoleń

Tabela nr 113. Zadanie III.3.1.- Działanie nr 1

Nazwa działania	Współorganizacja konferencji i szkoleń w procesie kształcenia zawodowego
Zgodność z miejscowym planem zagospodarowania przestrzennego	Brak planu
Etapy realizacji działania wraz z przewidywanym czasem (harmonogramem) realizacji	Stale w okresie 2016-2022
Oczekiwane rezultaty	Wzrost liczby uczniów zainteresowanych kształceniem w szkołach zawodowych prowadzonych przez Powiat
Instytucje i podmioty uczestniczące we wdrażaniu	Powiat placówki oświatowe przedsiębiorcy uczelnie wyższe
Przewidywane nakłady do poniesienia	W zależności od środków finansowych uwzględnionych w budżecie Powiatu

Źródło danych: Wydział Polityki Społecznej i Promocji Powiatu - Starostwo Powiatowe w Łodzi

Zadanie III.3.2. Inspirowanie pracodawców do włączania się w proces kształcenia zawodowego

Tabela nr 114. Zadanie III.3.2.- Działanie nr 1

Nazwa działania	Aktywna współpraca z pracodawcami w procesie kształcenia zawodowego
Zgodność z miejscowym planem zagospodarowania przestrzennego	Brak planu
Etapy realizacji działania wraz z przewidywanym czasem (harmonogramem) realizacji	Stale w okresie 2016-2022
Oczekiwane rezultaty	Wzrost efektywności szkolnictwa zawodowego i zwiększenie jego atrakcyjności dla uczniów
Instytucje i podmioty uczestniczące we wdrażaniu	Powiat placówki oświatowe
Przewidywane nakłady do poniesienia	Nakłady zawarte w kosztach funkcjonowania Powiatu.

Źródło danych: Wydział Polityki Społecznej i Promocji Powiatu - Starostwo Powiatowe w Łodzi

IV. CEL STRATEGICZNY - Aktywizacja lokalnego rynku pracy

Cel operacyjny IV.1 Wpieranie przedsiębiorczości lokalnej w celu tworzenia miejsc pracy

Zadanie IV.1.1. Preferencje dla rozpoczynających działalność gospodarczą

Tabela nr 115. Zadanie IV.1.1.- Działanie nr 1

Nazwa działania	Przyznawanie jednorazowych środków na rozpoczęcie działalności gospodarczej
Zgodność z miejscowym planem zagospodarowania przestrzennego	Brak planu
Etapy realizacji działania wraz z przewidywanym czasem (harmonogramem) realizacji	Stale w okresie od 2016-2022
Oczekiwane rezultaty	Wzrost liczby osób rozpoczynających własną działalność gospodarczą
Instytucje i podmioty uczestniczące we wdrażaniu	Powiatowy Urząd Pracy Łódź – Wschód
Przewidywane nakłady do poniesienia	W zależności od środków finansowych uzyskanych z Funduszu Pracy

Źródło danych: PUP Łódź – Wschód

Zadanie IV.1.2. Szkolenia i kursy dla bezrobotnych

Tabela nr 116. Zadanie IV.1.2.- Działanie nr 1

Nazwa działania	Uzupełnienie lub doskonalenie umiejętności w zakresie prowadzenia własnej działalności gospodarczej
Zgodność z miejscowym planem zagospodarowania przestrzennego	Brak planu
Etapy realizacji działania wraz z przewidywanym czasem (harmonogramem) realizacji	Stale w okresie od 2016-2022
Oczekiwane rezultaty	Przygotowanie osób bezrobotnych do prowadzenia własnej działalności gospodarczej
Instytucje i podmioty uczestniczące we wdrażaniu	Powiatowy Urząd Pracy Łódź – Wschód
Przewidywane nakłady do poniesienia	30 000 zł./rok (w ramach środków uzyskanych z Funduszu Pracy)

Źródło danych: PUP Łódź – Wschód

Zadanie IV.1.3. Program aktywności zawodowej

Tabela nr 117. Zadanie IV.1.3.- Działanie nr 1

Nazwa działania	Realizacja programu aktywności zawodowej
Zgodność z miejscowym planem zagospodarowania przestrzennego	Brak planu
Etapy realizacji działania wraz z przewidywanym czasem (harmonogramem) realizacji	Stale w okresie od 2016-2022
Oczekiwane rezultaty	Aktywizacja zawodowa osób bezrobotnych
Instytucje i podmioty uczestniczące we wdrażaniu	Powiatowy Urząd Pracy Łódź – Wschód
Przewidywane nakłady do poniesienia	5 000 000 zł./rok (w ramach środków uzyskanych z Funduszu Pracy)

Źródło danych: PUP Łódź – Wschód

Cel operacyjny IV.2.1 Współpraca Powiatowego Urzędu Pracy ze szkołami ponadgimnazjalnymi i przedsiębiorcami w zakresie rynku pracy

Zadanie IV.2.1. Akcje informacyjne i szkolenia

Tabela nr 118. Zadanie IV.2.1.- Działanie nr 1

Nazwa działania	Wspomaganie przekwalifikowania lub aktualizacja wiedzy i umiejętności, prowadzenie spotkań informacyjnych z zakresu rynku pracy
Zgodność z miejscowym planem zagospodarowania przestrzennego	Brak planu
Etapy realizacji działania wraz z przewidywanym czasem (harmonogramem) realizacji	Stale w okresie od 2016-2022
Oczekiwane rezultaty	Informacja w zakresie dostępnych form aktywizacji osób bezrobotnych, uzyskiwanie kwalifikacji i umiejętności przez osoby bezrobotne
Instytucje i podmioty uczestniczące we wdrażaniu	Powiatowy Urząd Pracy Łódź – Wschód
Przewidywane nakłady do poniesienia	350 000 zł./rok (w ramach środków z Funduszu Pracy)

Źródło danych: PUP Łódź – Wschód

V. CEL STRATEGICZNY- Promocja Powiatu

Cel operacyjny V.1 Kreowanie pozytywnego wizerunku Powiatu

Zadanie V.1.1. Integracja działań promocyjnych Powiatu i gmin z terenu powiatu

Tabela nr 119. Zadanie V.1.1.- Działanie nr 1

Nazwa działania	Współpraca samorządów na terenie Powiatu
Zgodność z miejscowym planem zagospodarowania przestrzennego	Brak planu
Etapy realizacji działania wraz z przewidywanym czasem (harmonogramem) realizacji	Do realizacji w latach 2016-2022
Oczekiwane rezultaty	Ciągłość działań marketingowych, podmiotów i partnerów zaangażowanych w proces budowy oferty i marki.
Instytucje i podmioty uczestniczące we wdrażaniu	Powiat Gminy Mieszkańcy Powiatu
Przewidywane nakłady do poniesienia	W zależności od środków finansowych uwzględnionych w budżecie Powiatu

Źródło danych: Wydział Polityki Społecznej i Promocji Powiatu - Starostwo Powiatowe w Łodzi

Zadanie V.1.2. Prowadzenie aktywnej polityki informacyjnej

Tabela nr 120. Zadanie V.1.2.- Działanie nr 1

Nazwa działania	Marketing internetowy: strona www, BIP
Zgodność z miejscowym planem zagospodarowania przestrzennego	Brak planu
Etapy realizacji działania wraz z przewidywanym czasem (harmonogramem) realizacji	Do realizacji w latach 2016-2022
Oczekiwane rezultaty	Samorząd znający potrzeby i oczekiwania mieszkańców, otwarty na informowanie społeczności o podejmowanych działaniach.
Instytucje i podmioty uczestniczące we wdrażaniu	Powiat Gminy Mieszkańcy Powiatu
Przewidywane nakłady do poniesienia	W zależności od środków finansowych uwzględnionych w budżecie Powiatu

Źródło danych: Wydział Polityki Społecznej i Promocji Powiatu - Starostwo Powiatowe w Łodzi

Zadanie V.1.3. Wykorzystanie walorów przyrodniczo-krajobrazowych i dziedzictwa kulturowego Powiatu

Tabela nr 121. Zadanie V.1.3.- Działanie nr 1

Nazwa działania	Realizacja działań promujących walory i możliwości rozwojowe Powiatu w kraju i zagranicą.
Zgodność z miejscowym planem zagospodarowania przestrzennego	Brak planu
Etapy realizacji działania wraz z przewidywanym czasem (harmonogramem) realizacji	Do realizacji w latach 2016-2022
Oczekiwane rezultaty	Rozwój rekreacji i turystyki w Powiecie
Instytucje i podmioty uczestniczące we wdrażaniu	Powiat Gminy
Przewidywane nakłady do poniesienia	W zależności od środków finansowych uwzględnionych w budżecie Powiatu

Źródło danych: Wydział Polityki Społecznej i Promocji Powiatu - Starostwo Powiatowe w Łodzi

Zadanie V.1.4. Opracowanie identyfikacji wizualnej Powiatu stanowiącej element budowy marki Powiatu

Tabela nr 122. Zadanie V.1.4.- Działanie nr 1

Nazwa działania	Wdrożenie identyfikacji wizualnej Powiatu
Zgodność z miejscowym planem zagospodarowania przestrzennego	Brak planu
Etapy realizacji działania wraz z przewidywanym czasem (harmonogramem) realizacji	Do realizacji w latach 2016-2022
Oczekiwane rezultaty	Zwiększenie rozpoznawalności Powiatu
Instytucje i podmioty uczestniczące we wdrażaniu	Powiat
Przewidywane nakłady do poniesienia	W zależności od środków finansowych uwzględnionych w budżecie Powiatu

Źródło danych: Wydział Polityki Społecznej i Promocji Powiatu - Starostwo Powiatowe w Łodzi

Cel operacyjny V.2 Wspieranie działań służących umocnieniu tożsamości poprzez rozwój kultury, turystyki, rekreacji i sportu

Zadanie V.2.1. Współorganizacja imprez kulturalnych i sportowych

Tabela nr 123. Zadanie V.2.1.- Działanie nr 1

Nazwa działania	Tworzenie atrakcyjnych imprez kulturalnych i sportowych na poziomie ponadgminnym
Zgodność z miejscowym planem zagospodarowania przestrzennego	Brak planu
Etapy realizacji działania wraz z przewidywanym czasem (harmonogramem) realizacji	Do realizacji w latach 2016-2022
Oczekiwane rezultaty	- Aktywizacja mieszkańców Powiatu i regionu - Promocja Powiatu
Instytucje i podmioty uczestniczące we wdrażaniu	Powiat Gminy
Przewidywane nakłady do poniesienia	W zależności od środków finansowych uwzględnionych w budżecie Powiatu

Źródło danych: Wydział Polityki Społecznej i Promocji Powiatu - Starostwo Powiatowe w Łodzi

Zadanie V.2.2. Promowanie produktów tradycyjnych i lokalnej kultury

Tabela nr 124. Zadanie V.2.2.- Działanie nr 1

Nazwa działania	Podjęcie działań poprzez promocję produktów tradycyjnych i kultury
Zgodność z miejscowym planem zagospodarowania przestrzennego	Brak planu
Etapy realizacji działania wraz z przewidywanym czasem (harmonogramem) realizacji	Do realizacji w latach 2016 – 2022
Oczekiwane rezultaty	- Umacnianie i tworzenie produktów tradycyjnych, turystyka kulinarna jako narzędzie rozwoju - Świadome społeczeństwo istnienia bogatego dziedzictwa kulturowego - Udział mieszkańców w rozwoju przedsiębiorczości Konsolidacja, kultywowanie, podejmowanie działań (festyny, dożynki, wystawy kulinarne, konkursy kulinarne, tworzenie produktów tradycyjnych i lokalnych,) mających na celu kultywowanie i promocję tradycji kulinarnych Powiatu poprzez liczny udział mieszkańców (m.in. Kół Gospodyń Wiejskich, Lokalnych Grup Działania, Stowarzyszeń).
Instytucje i podmioty uczestniczące we wdrażaniu	Powiat Gminy
Przewidywane nakłady do poniesienia	W zależności od środków finansowych uwzględnionych w budżecie Powiatu

Źródło danych: Wydział Polityki Społecznej i Promocji Powiatu - Starostwo Powiatowe w Łodzi

VI. CEL STRATEGICZNY- Rozwój demokracji lokalnej

Cel operacyjny VI.1 Rozwój społeczeństwa informacyjnego

Zadanie VI.1.1. Podnoszenie jakości zarządzania informacją

Tabela nr 125. Zadanie VI.1.1.- Działanie nr 1

Nazwa działania	Szkolenia pracowników
Zgodność z miejscowym planem zagospodarowania przestrzennego	Brak planu
Etapy realizacji działania wraz z przewidywanym czasem (harmonogramem) realizacji	Zadanie realizowane w sposób ciągły. 2016 – 2022 W celu realizacji tego zadania podjęte zostanie następujące działanie: - Szkolenia dla pracowników Starostwa i jednostek organizacyjnych z zakresu zarządzania informacją np. udostępnianie informacji publicznej w praktyce administracyjnej
Oczekiwane rezultaty	Wzrost jakości zarządzania zasobami informacyjnymi.
Instytucje i podmioty uczestniczące we wdrażaniu	Powiat Jednostki organizacyjne Powiatu
Przewidywane nakłady do poniesienia	W zależności od środków finansowych uwzględnionych w budżecie Powiatu

Źródło danych: Wydział Organizacyjny- Starostwo Powiatowe w Łodzi

Zadanie VI.1.2. Upowszechnianie znajomości procedur administracyjnych

Tabela nr 126. Zadanie VI.1.2.- Działanie nr 1

Nazwa działania	Budowa nowej strony BIP i strony internetowej
Zgodność z miejscowym planem zagospodarowania przestrzennego	Brak planu
Etapy realizacji działania wraz z przewidywanym czasem (harmonogramem) realizacji	<p>Zadanie realizowane w sposób ciągły 2016 – 2022</p> <p>- Budowa nowej strony Biuletynu Informacji Publicznej bardziej przyjaznej użytkownikowi, umożliwiającej korzystanie z publikatora poprzez urządzenia mobilne oraz spełniającej standardy WCAG. – 2016 r.</p> <p>Budowa nowej strony internetowej. Strona internetowa to w dzisiejszych czasach wizytówka każdej organizacji niezależnie od prowadzonej działalności. Od jej jakości w dużej mierze zależy postrzeganie jednostki przez mieszkańców i instytucje współpracujące. Strona internetowa to narzędzie marketingowe, kanał komunikacji i przekazywania informacji. 2016 – 2017 r.</p>
Oczekiwane rezultaty	<p>Korzystanie z publikatora poprzez urządzenia mobilne oraz ze strony internetowej spełniającej standardy WCAG (budowa strony z której bez przeszkód mogą korzystać osoby wykluczone cyfrowo - osoby niepełnosprawne).</p> <p>Prace nad nową stroną WWW oraz interaktywnymi formularzami ułatwiającymi dostęp elektroniczny do spraw załatwianych w Starostwie.</p> <p>Wzrost świadomości prawnej i znajomości procedur administracyjnych obywateli.</p>
Instytucje i podmioty uczestniczące we wdrażaniu	<p>Starostwo</p> <p>Jednostki organizacyjne Powiatu</p>
Przewidywane nakłady do poniesienia	<p>W zależności od środków finansowych uwzględnionych w budżecie Powiatu</p>

Źródło danych: Wydział Organizacyjny- Starostwo Powiatowe w Łodzi

Cel operacyjny VI.2 Rozwój instytucji samorządu społecznego i gospodarczego

Zadanie VI.2.1. Akcje informacyjne i szkolenia dla lokalnych przedsiębiorców i rolników

Tabela nr 127. Zadanie VI.2.1.- Działanie nr 1

Nazwa działania	Spotkania informacyjne oraz szkolenia dla lokalnych (potencjalnych) podmiotów gospodarczych i rolników w zakresie aplikacji środków z funduszy europejskich
Zgodność z miejscowym planem zagospodarowania przestrzennego	Brak planu
Etapy realizacji działania wraz z przewidywanym czasem (harmonogramem) realizacji	Do realizacji w latach 2016- 2022
Oczekiwane rezultaty	Wzrost aktywności w aplikowaniu środków z Funduszy Europejskich
Instytucje i podmioty uczestniczące we wdrażaniu	Powiat
Przewidywane nakłady do poniesienia	W zależności od środków finansowych uwzględnionych w budżecie Powiatu

Źródło danych: Wydział Polityki Społecznej i Promocji Powiatu - Starostwo Powiatowe w Łodzi

Zadanie VI.2.2. Pomoc w realizacji programów i projektów

Tabela nr 128. Zadanie VI.2.2.- Działanie nr 1

Nazwa działania	Akcje informacyjne realizowane poprzez organizacje spotkań i udostępnianie informacji na stronie internetowej
Zgodność z miejscowym planem zagospodarowania przestrzennego	Brak planu
Etapy realizacji działania wraz z przewidywanym czasem (harmonogramem) realizacji	Do realizacji w latach 2016- 2022
Oczekiwane rezultaty	Wzrost efektywności w zakresie realizacji programów i projektów
Instytucje i podmioty uczestniczące we wdrażaniu	Powiat
Przewidywane nakłady do poniesienia	Nakłady zawarte w kosztach funkcjonowania Powiatu.

Źródło danych: Wydział Polityki Społecznej i Promocji Powiatu - Starostwo Powiatowe w Łodzi

Zadanie VI.2.3. Wsparcie dla partnerstwa publiczno- prywatnego

Tabela nr 129. Zadanie VI.2.3.- Działanie nr 1

Nazwa działania	Spotkania informacyjne dotyczące partnerstwa publiczno- prywatnego
Zgodność z miejscowym planem zagospodarowania przestrzennego	Brak planu
Etapy realizacji działania wraz z przewidywanym czasem (harmonogramem) realizacji	Do realizacji w latach 2016- 2022
Oczekiwane rezultaty	-
Instytucje i podmioty uczestniczące we wdrażaniu	Powiat, gminy Przedsiębiorcy
Przewidywane nakłady do poniesienia	Nakłady zawarte w kosztach funkcjonowania Powiatu.

Źródło danych: Wydział Polityki Społecznej i Promocji Powiatu - Starostwo Powiatowe w Łodzi

Cel operacyjny VI.3 Wspieranie rozwoju i działalności organizacji pozarządowych

Zadanie VI.3.1. Pomoc w realizacji działań statutowych organizacji pozarządowych

Tabela nr 130. Zadanie VI.3.1.- Działanie nr 1

Nazwa działania	Bieżąca pomoc w działaniach statutowych organizacji pozarządowych
Zgodność z miejscowym planem zagospodarowania przestrzennego	Brak planu
Etapy realizacji działania wraz z przewidywanym czasem (harmonogramem) realizacji	Stale w okresie 2016-2022
Oczekiwane rezultaty	Wzrost aktywności organizacji pozarządowych
Instytucje i podmioty uczestniczące we wdrażaniu	Powiat Jednostki organizacyjne Powiatu
Przewidywane nakłady do poniesienia	Nakłady zawarte w kosztach realizacji zadań.

Źródło danych: Wydział Polityki Społecznej i Promocji Powiatu - Starostwo Powiatowe w Łodzi

Zadanie VI.3.2. Współpraca Powiatu z organizacjami pozarządowymi w zakresie realizacji zadań publicznych

Tabela nr 131. Zadanie VI.3.2.- Działanie nr 1

Nazwa działania	Realizacja Programu współpracy Powiatu z organizacjami pozarządowymi
Zgodność z miejscowym planem zagospodarowania przestrzennego	Brak planu
Etapy realizacji działania wraz z przewidywanym czasem (harmonogramem) realizacji	Stale w okresie 2016-2022
Oczekiwane rezultaty	Podniesienie skuteczności i efektywności działań Powiatu w sferze zadań publicznych
Instytucje i podmioty uczestniczące we wdrażaniu	Powiat, Jednostki organizacyjne Powiatu
Przewidywane nakłady do poniesienia	Nakłady zawarte w kosztach funkcjonowania Powiatu.

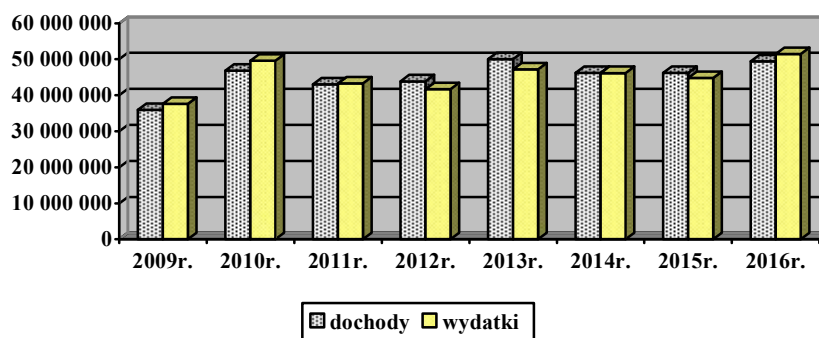
Źródło danych: Wydział Polityki Społecznej i Promocji Powiatu - Starostwo Powiatowe w Łodzi

II.5 – FINANSOWANIE

II.5.1 – Wykonanie budżetu Powiatu Łódzkiego Wschodniego w latach 2009 – 2016. Dochody i wydatki

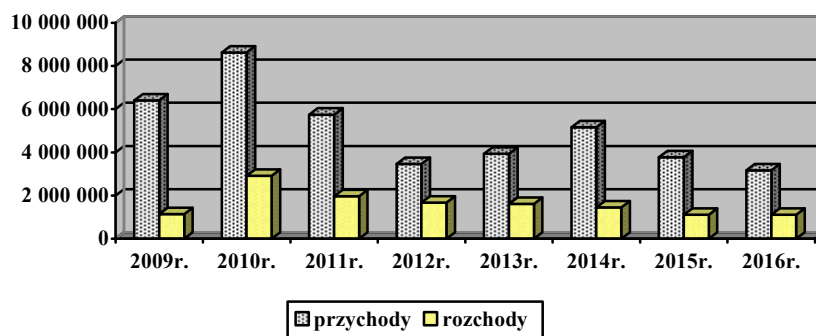
Średnioroczny poziom wydatków budżetu Powiatu Łódzkiego Wschodniego w latach 2009-2015 wyniósł 44 347 062,66 zł, natomiast poziom dochodów 44 590 097,35 zł. Średnioroczny poziom przychodów liczył 5 302 658,11 zł, a średni poziom rozchodów obejmował kwotę 1 694 647,43 zł.

Wykres nr 8 . Dochody i wydatki Powiatu Łódzkiego Wschodniego



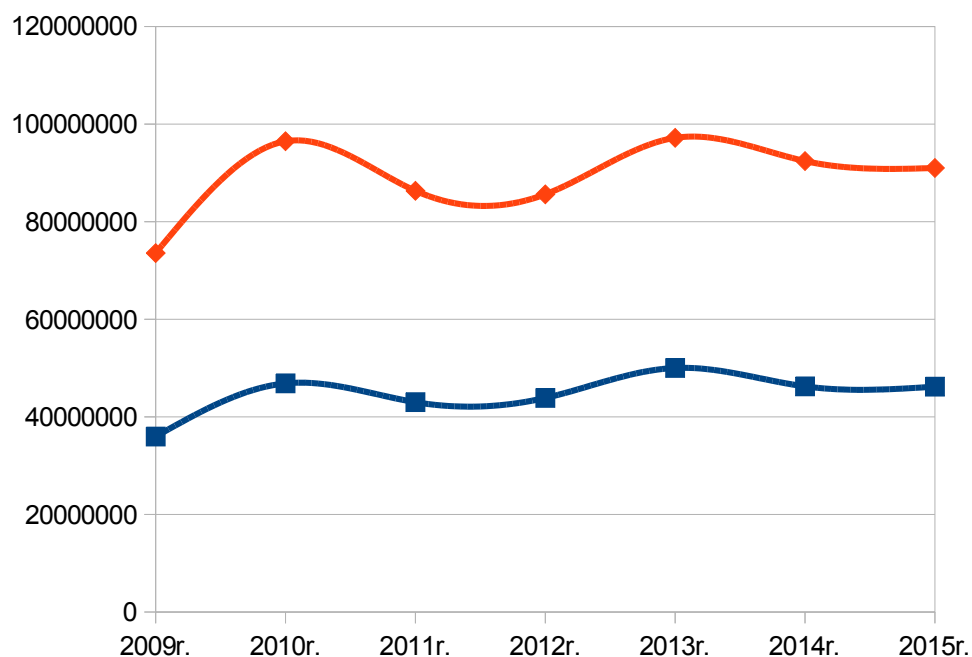
Źródło danych: Wydział Finansowo- Księgowy Starostwa Powiatowego w Łodzi

Wykres nr 9 . Przychody i rozchody Powiatu Łódzkiego Wschodniego



Źródło danych: Wydział Finansowo – Księgowy Starostwa Powiatowego w Łodzi

Wykres nr 10 . Zestawienie dochodów i wydatków w latach 2009 – 2015



Źródło danych: Opracowanie własne na podstawie danych z Wydziału Finansowo- Księgowego Starostwa Powiatowego w Łodzi

W podziale na działy klasyfikacja wydatków zestawiona została w tabeli nr 144. W wydatkach budżetu w latach 2009- 2015 największy udział miała pomoc społeczna (26 % wydatków) oraz oświata i wychowanie (20 % wydatków). Pod względem wysokości wydatków na kolejnych znaczących miejscach znajdowały się: administracja publiczna (15 % wydatków), transport i łączność (13 % wydatków), bezpieczeństwo publiczne i ochrona przeciwpożarowa (8%).

Tabela nr 132. Analiza budżetu Powiatu Łódzkiego Wschodniego w latach 2009 – 2017

Lp.	Treść	2009r.	2010r.	2011r.	2012r.	2013r.
1	2	3	4	5	6	7
a.	DOCHODY	35 960 285,77	46 859 163,61	43 002 663,59	43 868 215,88	50 014 554,87
b.	PRZYCHODY	6 407 484,42	8 626 217,68	5 748 229,00	3 463 771,00	3 932 267,02
I.	RAZEM (a + b)	42 367 770,19	55 485 381,29	48 750 892,59	47 331 986,88	53 946 821,89
c.	WYDATKI	37 600 352,51	49 625 892,29	43 319 753,59	41 733 843,86	47 165 096,35
d.	ROZCHODY	1 141 200,00	2 911 260,00	1 967 368,00	1 665 876,00	1 617 876,00
II.	RAZEM (c + d)	38 741 552,51	52 537 152,29	45 287 121,59	43 399 719,86	48 782 972,35
	RÓŻNICA I – II	3 626 217,68	2 948 229,00	3 463 771,00	3 932 267,02	5 163 849,54

Źródło danych: Wydział Finansowo- Księgowy Starostwa Powiatowego w Łodzi

Lp.	Treść	2014r.	2015r.	2016 r.	2017 r.
1	2	8	9	10	11
a.	DOCHODY	46 238 150,08	46 187 647,65	54 956 513,78	61 381 397,62
b.	PRZYCHODY	5 163 849,54	3 776 788,14	4 046 195,22	6 040 758,01
I.	RAZEM (a + b)	51 401 999,62	49 964 435,79	59 002 709,00	67 422 155,63
c.	WYDATKI	46 176 535,48	44 807 964,57	51 851 674,99	61 390 708,84
d.	ROZCHODY	1 448 676,00	1 110 276,00	1 110 276,00	291 192,00
II.	RAZEM (c + d)	47 625 211,48	45 918 240,57	52 961 950,99	61 681 900,84
	RÓŻNICA I – II	3 776 788,14	4 046 195,22	6 040 758,01	5 740 254,79

Źródło danych: Wydział Finansowo- Księgowy Starostwa Powiatowego w Łodzi

Tabela nr 133. Klasyfikacja wydatków w podziale na działy

Dział	Treść	2009r.	2010r.	2011r.	2012r.	2013r.
1	2	3	4	5	6	7
010	ROLNICTWO I ŁOWIECTWO	45 254,00	9 119,27	21 042,70	17 410,83	17 891,18
020	LEŚNICTWO	33 516,08	33 151,73	32 436,44	30 816,15	30 968,18
600	TRANSPORT I ŁĄCZNOŚĆ	5 596 986,22	10 133 644,15	3 496 521,80	2 521 891,30	6 036 677,13
700	GOSPODARKA MIESZKANIOWA	501 767,94	196 586,26	298 856,44	144 372,76	388 764,59
710	DZIAŁALNOŚĆ USŁUGOWA	509 096,96	947 238,94	1 413 198,30	1 773 623,10	1 915 490,89
750	ADMINISTRACJA PUBLICZNA	6 267 398,89	6 627 755,77	6 658 605,10	7 206 681,61	7 218 004,27
751	URZĘDY NACZELNYCH ORGANÓW WŁADZY PAŃSTWOWEJ, KONTROLI I OCHRONY PRAWA ORAZ SĄDOWNICTWA	0,00	19 850,16	0,00	0,00	0,00
752	OBRONA NARODOWA	0,00	0,00	0,00	0,00	0,00
754	BEZPIECZEŃSTWO PUBLICZNE I OCHRONA PRZECIWPOŻAROWA	3 139 421,87	3 362 659,21	3 369 159,35	3 535 909,22	3 757 350,01
757	OBSŁUGA DŁUGU PUBLICZNEGO	199 113,40	238 072,46	338 125,50	361 548,01	184 832,67
758	RÓŻNE ROZLICZENIA	0,00	0,00	0,00	0,00	0,00
801	OŚWIATA I WYCHOWANIE	7 526 278,86	7 965 267,01	8 331 421,94	10 518 977,39	10 429 176,71
851	OCHRONA ZDROWIA	1 004 814,04	1 284 014,72	1 590 640,20	1 695 147,52	2 099 893,68
852	POMOC SPOŁECZNA	9 325 590,49	15 108 871,18	13 941 966,51	10 237 888,05	10 768 963,32
853	POZOSTAŁE ZADANIA W ZAKRESIE POLITYKI SPOŁECZNEJ	2 091 525,59	2 188 604,14	2 280 854,26	2 091 122,68	2 713 748,45
854	EDUKACYJNA OPIEKA WYCHOWAWCZA	1 309 012,18	1 335 534,40	1 389 901,50	1 459 224,98	1 491 913,83
900	GOSPODARKA KOMUNALNA I OCHRONA ŚRODOWISKA	0,00	137 638,54	119 988,82	101 986,58	72 210,71
921	KULTURA I OCHRONA DZIEDZICTWA NARODOWEGO	41 851,75	27 055,60	28 889,13	28 530,37	31 558,78
926	KULTURA FIZYCZNA	8 724,24	10 828,75	8 145,60	8 713,31	7 651,95
	OGÓLEM WYDATKI	37 600 352,51	49 625 892,29	43 319 753,59	41 733 843,86	47 165 096,35

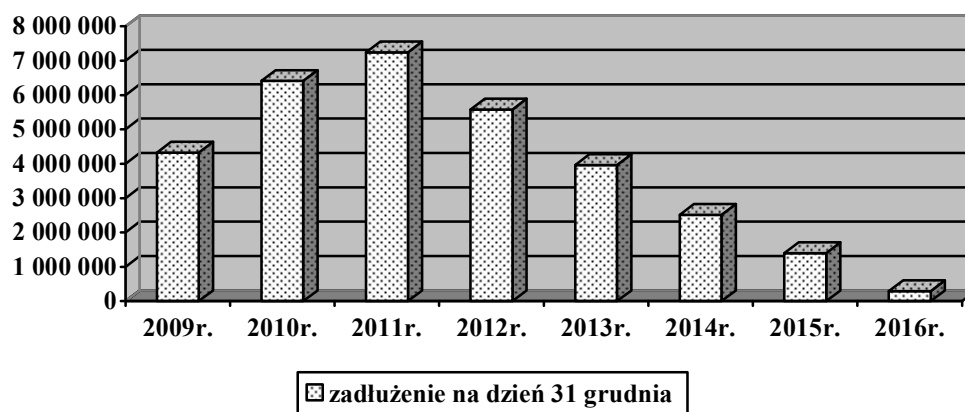
Źródło danych: Wydział Finansowo- Księgowy Starostwa Powiatowego w Łodzi

Dział	Treść	2014r.	2015r.	2016 r.	2017 r.
1	2	8	9	10	11
010	ROLNICTWO I ŁOWIECTWO	15 878,97	18 463,26	20 545,40	25 535,71
020	LEŚNICTWO	31 247,48	37 944,86	32 661,16	32465,28
600	TRANSPORT I ŁĄCZNOŚĆ	7 350 699,16	6 293 148,13	5 805 779,01	8 512 430,75
700	GOSPODARKA MIESZKANIOWA	203 468,37	210 574,07	584 116,70	740 698,47
710	DZIAŁALNOŚĆ USŁUGOWA	1 823 070,16	1 714 724,42	1 626 883,02	1 602 452,84
750	ADMINISTRACJA PUBLICZNA	6 616 433,97	7 160 358,63	594 453,24	549 130,26
751	URZĘDY NACZELNYCH ORGANÓW WŁADZY PAŃSTWOWEJ, KONTROLI I OCHRONY PRAWA ORAZ SĄDOWNICTWA	62 344,39	0,00	0,00	0,00
752	OBRONA NARODOWA	2 714,21	0,00	0,00	0,00
754	BEZPIECZEŃSTWO PUBLICZNE I OCHRONA PRZECIWPOŻAROWA	4 003 576,10	3 814 788,97	3 973 906,97	4 375 561,67
757	OBŚLUGA DŁUGU PUBLICZNEGO	100 215,90	46 690,33	184 252,57	187 326,01
758	RÓŻNE ROZLICZENIA	0,00	0,00	20 579 956,02	22 786 173,66
801	OŚWIATA I WYCHOWANIE	8 930 360,74	9 004 272,81	9 259 415,02	9 264 143,18
851	OCHRONA ZDROWIA	2 183 026,33	1 787 323,52	144 831,55	560 820,04
852	POMOC SPOŁECZNA	10 735 478,23	10 677 409,19	1 690 141,78	1 497 497,54
853	POZOSTAŁE ZADANIA W ZAKRESIE POLITYKI SPOŁECZNEJ	2 327 141,86	2 398 074,74	8 926 769,06	7 785 485,99
854	EDUKACYJNA OPIEKA WYCHOWAWCZA	1 607 957,62	1 483 988,47	1 103 437,12	1 057 682,20
900	GOSPODARKA KOMUNALNA I OCHRONA ŚRODOWISKA	144 932,59	117 356,29	302 607,12	308 710,51
921	KULTURA I OCHRONA DZIEDZICTWA NARODOWEGO	30 045,80	33 796,55	0,00	1 981 604,96
926	KULTURA FIZYCZNA	7 943,60	9 050,33	126 758,04	113 678,55
	OGÓLEM WYDATKI	46 176 535,48	44 807 964,57	54 956 513,78	61 381 397,62

II.5.2 – Wykonanie budżetu Powiatu Łódzkiego Wschodniego w latach 2009 – 2016. Dług Powiatu

W roku 2009 dług Powiatu wynosił 4 322 800 zł, natomiast na koniec 2011 kwotę 7 244 172 zł. Od roku 2012 zadłużenie Powiatu systematycznie spada.

Wykres nr 11 . Zadłużenie Powiatu Łódzkiego Wschodniego w latach 2009 – 2016



Źródło danych: Wydział Finansowo- Księgowy Starostwa Powiatowego w Łodzi

Tabela nr 134. Zestawienie kosztów planowanych inwestycji

Lp.	OGÓLEM	POWIAT	GMINA	WOJEWÓDZTWO	ŚRODKI DO POZYSKANIA
W 2016 r.	11 974 703,87	4 223 674,33	6 275 768,54	100 390,00	1 374 871,00
W 2017 r.	19 291 434,57	8 141 531,09	7 183 806,17	117 610,00	3 848 487,31
W 2018 r.	18 581 519,48	12 165 940,59 (273 685,32)	4 479 637,63	138 136,47	884 384,47 (UE – 639 735,00)
Po 2018 r.	11 149 151,45	9 549 151,45	1 600 000,00	-	-
RAZEM	60 996 809,37	34 353 982,78	19 539 212,34	356 136,47	6 747 477,78

II.5.3 - Planowane projekty inwestycyjne

II.5.3.1- Planowane projekty inwestycyjne w 2016 roku

Tabela nr 135. Projekty inwestycyjne w 2016 r.

Lp.	Działanie/ projekt	Koszty PLN	Źródła finansowania PLN			Środki do pozyskania	Rodzaj pomocy UE	Inne źródła pozyskania środków
			JST					
			Powiat	Gmina	Województwo			
1	„Modernizacja drogi powiatowej nr 2926E w miejscowości Pałczew i Wola Rakowa”	521 381,38	210 690,69	310 690,69	-	-	-	-
2	Przebudowa drogi powiatowej nr 2912E na odcinku Stróża – Wola Rakowa	13 967,94	13 967,94	-	-	-	-	-
3	„Poprawa spójności komunikacyjnej i bezpieczeństwa ruchu na drodze powiatowej nr 2915E w miejscowości Borowa, Różycza, Galków Duży, Galkówek Parcela, gm. Kolutzki”	2 861 366,10	205 020,58	1 889 595,52	-	766 750,00	-	Środki do pozyskania z PRGiPID
4	Rozbudowa drogi powiatowej Nr 2911E o dodatkowy pas ruchu do ruchu rowerów i pieszych w Galkowie Małym – etap I	34 932,00	34 932,00	-	-	-	-	-
5	Modernizacja drogi powiatowej nr 2913E w miejscowości Galkówek Parcela, gmina Kolutzki	182 484,61	41 755,13	40 339,48	100 390,00	-	-	Pomoc finansowa z gminy
6	„Przebudowa drogi powiatowej Nr 2918E we wsi Zygmunty”	417 327,26	100 000,00	317 327,26	-	-	-	Pomoc finansowa z gminy
RAZEM		4 031 459,29	606 366,34	2 557 952,95	100 390,00	766 750,00	-	-

Lp	Działanie/ projekt	Koszty PLN	Źródła finansowania PLN			Środki do pozyskania	Rodzaj pomocy UE	Inne źródła pozyskania środków
			JST					
			Powiat	Gmina	Województwo			
7	„Modernizacja ciągu komunikacyjnego dróg powiatowych nr 1151E i nr 2913E w Wiączyniu Dolnym, gmina Nowosolna”	1 216 242,42	273 958,70	334 162,72	-	608 121,00	-	Środki do pozyskania z PRGiPID
8	„Droga Nr 2909 Kalinko budowa chodnika i drogi na odcinku około 1 800 m”	900 000,00	450 000,00	450 000,00	-	-	-	Pomoc rzeczowa z gminy
9	„Droga Nr 2909 Kalinko budowa ścieżki rowerowej na odcinku 2 300 m”	800 000,00	400 000,00	400 000,00	-	-	-	Pomoc rzeczowa z gminy
10	Przebudowa drogi powiatowej nr 2922E w miejscowości Kalino, gm. Rzgów”	690 925,00	190 925,00	500 000,00	-	-	-	Pomoc rzeczowa z gminy
11	„Przebudowa odcinka drogi powiatowej nr 2930E w gminie Tuszyń od drogi krajowej nr 1 do miejscowości Wodzinek”	1 092 668,29	872 668,29	220 000,00	-	-	-	Pomoc rzeczowa z gminy
12	Przebudowa Placu Wł. Reymonta w Tuszyń	1 419 003,50	-	1 419 003,50	-	-	-	Pomoc rzeczowa z gminy
13	Remont ul. Kruszowskiej i ul. Prostej w Garbowie	394 649,37	-	394 649,37	-	-	-	Pomoc rzeczowa z gminy
RAZEM		6 513 488,58	2 187 551,99	3 717 815,59	-	608 121,00	-	-

Lp	Działanie/ projekt	Koszty PLN	Źródła finansowania PLN			Środki do pozyskania	Rodzaj pomocy UE	Inne źródła pozyskania środków
			JST					
			Powiat	Gmina	Województwo			
14	„Rewaloryzacja parku w Lisowicach”	17 990,00	17 990,00	-	-	-	-	-
15	Modernizacja ewidencji gruntów i budynków obręb Stefanów, gm. Brójce, obręb Jeziorko, gm. Koluszki, obręb Kruszów, gm. Tuszyn	180 998,00	180 998,00	-	-	-	-	-
16	Prowadzenie spraw cywilno – prawnych i administracyjnych	25 768,00	25 768,00	-	-	-	-	-
17	Dostosowanie oferty kształcenia zawodowego do potrzeb rynku pracy	1 100 000,00	1 100 000,00	-	-	-	-	-
18	Doposażenie w nowoczesne pomoce i urządzenia dydaktyczne	50 000,00	50 000,00	-	-	-	-	-
19	Realizacja rozwoju doskonalenia zawodowego nauczycieli	55 000,00	55 000,00	-	-	-	-	-
RAZEM		1 429 756,00	1 429 756,00		-	-	-	-

II.5.3.2 - Planowane projekty inwestycyjne w 2017 roku

Tabela nr 136. Projekty inwestycyjne w 2017 r.

Lp.	Działanie/ projekt	Koszty PLN	Źródła finansowania PLN			Środki do pozyskania	Rodzaj pomocy UE	Inne źródła pozyskania środków
			JST					
			Powiat	Gmina	Województwo			
1	„Przebudowa drogi powiatowej nr 1130E, ul. H. Sawickiej w gminie Andrespol”	98 382,20	49 191,20	49 191,00	-	-	-	
2	Budowa chodnika w drodze powiatowej nr 2912E ul. Tuszyńskiej w Stróży	43 177,17	15 808,80	27 368,37	-	-	-	
3	Wykonanie nakładki bitumicznej na drodze powiatowej nr 2923E od drogi wojewódzkiej nr 714 do miejscowości Wygoda	748 192,71	390 582,71	240 000,00	117 610,00	-	-	
4	Budowa chodnika w drodze powiatowej nr 2923E od drogi wojewódzkiej nr 713 do miejscowości Wygoda	363 062,66	185 062,66	178 000,00	-	-	-	
5	Przebudowa drogi powiatowej nr 2915E w miejscowości Karpin	22 475,78	22 475,78	-	-	-	-	
6	Przebudowa drogi powiatowej nr 2912E na odcinku Stróża-Wola Rakowa	1 827 611,23	552 263,57	430 746,66	-	844 601,00	Środki do pozyskania z PRGiPID	
RAZEM		3 102 901,75	1 215 384,72	925 306,03	117 610,00	844 601,00	-	

Lp.	Działanie/ projekt	Koszty PLN	Źródła finansowania PLN			Środki do pozyskania	Rodzaj pomocy UE	Inne źródła pozyskania środków
			JST					
			Powiat	Gmina	Województwo			
7	Przebudowa przepustów na drodze Nr 2912E w Woli Rakowej	107 873,38	107 873,38	-	-	-	-	-
8	Rozbudowa drogi powiatowej Nr 2911E o dodatkowy pas ruchu do ruchu rowerów i pieszych w Galkowie Małym	117 130,35	117 130,35	-	-	-	-	-
9	„Przebudowa dróg gminnych: Nr 106660E – ul. Budowlanych, Nr 106707E – ul. Odlewnicza i Piękna oraz Nr 106727E – ul. Żelazna w mieście Koluszki	1 532 383,51	1 532 383,51	-	-	-	-	-
10	Wykonanie nakładki bitumicznej na drodze powiatowej nr 2920E Budziszewice – Wola Łokotowa (metoda slurry seal na zimno)	264 471,14	264 471,14	-	-	-	-	-
11	Przebudowa dróg powiatowych nr 2917E, 2919E, 2918E, na odcinku Stary Redzeń – Wierzchy, gmina Koluszki	7 519 439,74	789 719,87	3 729 719,87	-	3 000 000,00	-	Środki do pozyskania z PRGiPID
12	„Przebudowa drogi powiatowej nr 1186E w Kaloncy”	1 129 873,88	565 000,00	564 873,88	-	-	-	-
13	Budowa chodnika do przejścia dla pieszych w drodze powiatowej Nr 1151E w Wiączyńcu Dolnym	13 500,53	6 750,53	6 750,00	-	-	-	-
14	Budowa zabezpieczenia spływu wód opadowych z odcinka pasa drogowego drogi powiatowej Nr 2913E w Wiączyńcu Dolnym	18 038,18	9 019,18	9 019,00	-	-	-	-
15	Przebudowa drogi powiatowej nr 1148E	782 678,78	391 339,39	391 339,39	-	-	-	-
16	„Projekt i przebudowa drogi w Romanowie wraz z chodnikiem III etap – droga powiatowa nr 2912E”	1 540 000,00	750 000,00	790 000,00	-	-	-	-
RAZEM		13 025 389,49	4 533 687,35	5 491 702,14	-	3 000 000,00	-	-

Lp.	Działanie/ projekt	Koszty PLN	Źródła finansowania PLN			Środki do pozyskania	Rodzaj pomocy UE	Inne źródła pozyskania środków
			JST					
			Powiat	Gmina	Województwo			
17	Wykonanie projektu przebudowy drogi powiatowej nr 1233E na odcinku od drogi wojewódzkiej nr 714 o długości 600 m	2 400,00	2 400,00	-	-	-	-	-
18	„Projekt i przebudowa drogi nr 2940E na odcinku pomiędzy Starową Górą i Konstantyną (ul. Pejzażowa)”	770 000,00	300 000,00	470 000,00	-	-	-	-
19	Remont dróg powiatowych – ul. Brzezińska i ul. Kępica na odcinku od ul. Żeromskiego do ul. Bazarowej w Tuszynie na działkach nr ew. 9,12,431,37	538 618,00	295 000,00	243 618,00	-	-	-	-
20	Remont drogi powiatowej (nr3313E Kruszów – Kalska Wola) – ulicy Wolborskiej w Kruszowie na działkach nr ew.241/5 i 241/6 gmina Tuszyn	453 180,00	400 000,00	53 180,00	-	-	-	-
21	Rozbiórka nieużytkowanej części budynku mieszkalnego DPS w Wiśniowej Górze	98 400,00	98 400,00	-	-	-	-	-
22	Rozbiórka komina budynku gospodarczego	9 866,03	9 866,03	-	-	-	-	-
23	Wymiana 61 m ogrodzenia z bramą i furtką	60 958,00	60 958,00	-	-	-	-	-
24	Termomodernizacja budynku DPS w Lisowicach	16 186,31	12 300,00	-	-	3 886,31	-	Dofinansowanie z RPO
25	Rewaloryzacja parku w Lisowicach	2 999,99	2 999,99	-	-	-	-	-
26	„Budowa systemu informacji przestrzennej wspierającego świadczenia e-usług przez powiaty z terenu województwa łódzkiego”	5 535,00	5 535,00	-	-	-	-	-
RAZEM		1 958 143,33	1 187 459,02	766 798,00	-	3 886,31	-	-

Lp.	Działanie/projekt	Koszty PLN	Źródło finansowania PLN			Środki do pozyskania	Rodzaj pomocy UE	Inne źródła pozyskania środków
			JST					
			Powiat	Gmina	Województwo			
27	Dostosowanie oferty kształcenia zawodowego do potrzeb rynku pracy	1 100 000,00	1 100 000,00	-	-	-	-	-
28	Doposażenie w nowoczesne pomoce i urządzenia dydaktyczne	50 000,00	50 000,00	-	-	-	-	-
29	Realizacja rozwoju doskonalenia zawodowego nauczycieli	55 000,00	55 000,00	-	-	-	-	-
RAZEM		1 205 000,00	1 205 000,00	-	-	-	-	-

II.5.3.3 - Planowane projekty inwestycyjne w 2018 roku

Tabela nr 137. Projekty inwestycyjne w 2018 r.

Lp.	Działanie/ projekt	Koszty PLN	Źródła finansowania PLN			Środki do pozyskania	Rodzaj pomocy UE	Inne źródła pozyskania środków
			JST					
			Powiat	Gmina	Województwo			
1	Wykonanie nakładki bitumicznej na drodze powiatowej nr 2912E na odcinku od ul. Kolumny do ul. Gajowej w Stróży	247 139,41	163 570,41	83 569,00	-	-	-	-
2	Przebudowa drogi powiatowej nr 2921E w rejonie przejazdu kolejowego w Justynowie	27 000,00	27 000,00	-	-	-	-	-
3	Wykonanie wzmocnionego pobocza w łuku drogi powiatowej nr 2911E ul. Łódzkiej w Justynowie	50 000,00	50 000,00	-	-	-	-	-
4	Przebudowa drogi powiatowej nr 2915E w miejscowości Karpin	669 767,87	395 767,87	274 000,00	-	-	-	-
5	Wykonanie nakładki bitumicznej na drodze powiatowej nr 2924E Kurowice – Dalków	354 549,71	194 329,71	160 220,00	-	-	-	-
6	Przebudowa drogi powiatowej nr 2927E Palczew – Wardzyn	1 125 000,00	562 500,00	562 500,00	-	-	-	-
7	Przebudowa odcinka drogi powiatowej nr 2923E w Wardzynie	355 839,87	355 839,87	-	-	-	-	-
RAZEM		2 829 296,86	1 749 007,86	1 080 289,00	-	-	-	-

Lp.	Działanie/ projekt	Koszty PLN	Źródła finansowania PLN			Środki do pozyskania	Rodzaj pomocy UE	Inne źródła pozyskania środków
			JST					
			Powiat	Gmina	Województwo			
8	Rozbudowa drogi powiatowej Nr 2911E o dodatkowy pas ruchu do ruchu rowerów i pieszych w Galkowie Małym – etap III	1 112 337,00	497 337,00	615 000,00	-	-	-	-
9	Przebudowa fragmentu drogi powiatowej nr 2917E na działce nr ew. 459 w Stefanowie, gm. Koluszki	266 808,37	156 808,37	110 000,00	-	-	-	-
10	Budowa chodnika w drodze powiatowej nr 2911E w miejscowości Galków Duży	137 500,00	82 500,00	55 000,00	-	-	-	-
11	Przebudowa drogi powiatowej nr 2917E na odcinku Katarzynów-Felicjanów i Erazmów-Lisowice – odcinek Katarzynów-Felicjanów	1 692 782,94	1 692 782,94	-	-	-	-	-
12	Przebudowa drogi powiatowej nr 2917E na odcinku Katarzynów-Felicjanów i Erazmów-Lisowice – odcinek Erazmów-Lisowice	1 514 348,63	-	1 514 348,63	-	-	-	-
13	Przebudowa drogi powiatowej nr 2917E w miejscowościach Felicjanów i Lisowice	1 514 348,63	1 514 348,63	-	-	-	-	-
14	Opracowanie dokumentacji projektowej na budowę tunelu pod torami kolejowymi w ciągu drogi powiatowej nr 2911E pomiędzy Galkowem Dużym a Galkowem Małym, gm. Koluszki	100 000,00	100 000,00	-	-	-	-	-
	Razem	6 338 125,57	4 043 776,94	2 294 348,63	-	-	-	-

Lp.	Działanie/projekt	Koszty PLN	Źródła finansowania PLN			Środki do pozyskania	Rodzaj pomocy UE	Inne źródła pozyskania środków
			JST					
			Powiat	Gmina	Województwo			
15	Wykonanie ciągu pieszo – jezdni przy drodze powiatowej nr 1150E w gminie Nowosolna	1 983 000,00	1 015 000,00	968 000,00	-	-	-	
16	Projekt przebudowy drogi powiatowej nr 1151E od skrzyżowania z drogą 2913E do granic miasta Łodzi	20 000,00	20 000,00	-	-	-	-	
17	Przebudowa drogi powiatowej nr 2942E – ul. Tuszyńskiej w Rzgowie	600 000,00	600 000,00	-	-	-	-	
18	Przebudowa drogi powiatowej nr 1233E – ul. Nad Nerem w Hucie Wiskickiej	450 000,00	450 000,00	-	-	-	-	
19	Przebudowa drogi powiatowej nr 1233E – Budowa chodnika na ulicy Strażackiej w Bronisinie Dworskim	250 000,00	250 000,00	-	-	-	-	
20	Przebudowa drogi powiatowej nr 2942E w Rzgowie – ul. Łódzka Etap I	250 000,00	250 000,00	-	-	-	-	
21	Wykonanie nakładki bitumicznej na drodze powiatowej nr 2900E Tuszyń – Czarnocin	712 000,00	575 000,00	137 000,00	-	-	-	
22	Zakup i montaż regałów samojezdnych na potrzeby Starostwa Powiatowego w Łodzi	17 000,00	17 000,00	-	-	-	-	
23	Rozwój budownictwa pasywnego i energooszczędnego – budowa budynku Przedszkola i Zespołu dzieci młodszych w Wiśniowej Górze	5 000,00	813,42	-	-	3 251,62	Powiat (wydatki niekwalifikowane) 934,96 zł	
	RAZEM	4 287 000,00	3 177 813,42	1 105 000,00	-	3 251,62	934,96	

Lp.	Działanie/projekt	Koszty PLN	Źródła finansowania PLN			Środki do pozyskania	Rodzaj pomocy UE	Inne źródła pozyskania środków
			JST					
			Powiat	Gmina	Województwo			
24	Zakup sprzętu pomiarowego i informatycznego oraz oprogramowania niezbędnego do zakładania i aktualizowania operatów ewidencji gruntów oraz prowadzenia spraw ochrony gruntów rolnych	6 136,47	-	-	6 136,47	-	-	-
25	Zakup samochodu 9-cio osobowego typu mikrobus (8+1) przystosowanego do przewozu osób niepełnosprawnych, w tym 1 osoby na wózku inwalidzkim	144 160,00	64 160,00	-	-	80 000,00	-	Dotacja z PFRON
26	Centrum Usług Społecznych „WISIENKA”	328 282,97	48 282,97	-	-	15 555,56	264 444,44	-
27	Przebudowa obiektu przeznaczonego na Dzienny Dom Pomocy w ramach Centrum Usług Społecznych „WISIENKA”	1 451 717,03	1 319 717,03	-	132 000,00	-	-	-
28	Przebudowa budynków DPS w Wiśniowej Górze na potrzeby ŚDS i WTZ w ramach Centrum Usług Środowiskowych „CUŚ”	74 760,00	1 812,00	-	-	-	10 188,00	Powiat (wydatki niekwalifikowane): 62 760,00 zł
	RAZEM	2 005 056,47	1 433 972,00	-	138 136,47	95 555,56	274 632,44	62 760,00

Lp.	Działanie/projekt	Koszty PLN	Źródła finansowania PLN			Środki do pozyskania	Rodzaj pomocy UE	Inne źródła pozyskania środków
			JST					
			Powiat	Gmina	Województwo			
29	Termomodernizacja budynku DPS w Lisowicach	1 090 666,94	162 646,73	-	-	356 178,91	361 850,94	Dofinansowanie z RPO Powiat – wydatki niekwalifikowane – 209 990,36 zł
30	Rewaloryzacja parku w Lisowicach	499 597,66	66 947,66	-	-	432 650,00	-	Dotacja i pożyczka z WFOŚiGW
31	„Budowa systemu informacji przestrzennej wspierającego świadczenia e-usług przez powiaty z terenu województwa łódzkiego”	276 775,98	276 775,98	-	-	-	-	-
32	Dofinansowanie zakupu aparatu do znieczulenia na potrzeby Szpitalnego Oddziału Ratunkowego Powiatowego Centrum Zdrowia w Brzezinach sp. z o.o.”	50 000,00	50 000,00	-	-	-	-	-
33	Dostosowanie oferty kształcenia zawodowego do potrzeb rynku pracy	1 100 000,00	1 100 000,00	-	-	-	-	-
34	Doposażenie w nowoczesne pomoce i urządzenia dydaktyczne	50 000,00	50 000,00	-	-	-	-	-
35	Realizacja rozwoju doskonalenia zawodowego nauczycieli	55 000,00	55 000,00	-	-	-	-	-
	RAZEM	3 122 040,58	1 761 370,37	-	-	788 828,91	361 850,94	209 990,36

II.5.3.4 - Planowane projekty inwestycyjne po 2018 roku

Tabela nr 138. Projekty inwestycyjne po 2018 r.

Lp.	Działanie/ projekt	Koszty PLN	Źródła finansowania PLN			Środki do pozyskania	Rodzaj pomocy UE	Inne źródła pozyskania środków
			JST					
			Powiat	Gmina	Województwo			
1	Przebudowa drogi powiatowej nr 2917E w miejscowościach Felicjanów i Lisowice	1 500 000,00	-	1 500 000,00	-	-	-	-
2	Opracowanie dokumentacji projektowej na budowę tunelu pod torami kolejowymi w ciągu drogi powiatowej nr 2911E pomiędzy Galkowem Dużym a Galkowem Małym, gm. Koruszki	100 000,00	-	100 000,00	-	-	-	-
3	„Budowa systemu informacji przestrzennej wspierającego świadczenia e-usług przez powiaty z terenu województwa łódzkiego”	8 344 151,45	8 344 151,45	-	-	-	-	-
4	Dostosowanie oferty kształcenia zawodowego do potrzeb rynku pracy	1 100 000,00	1 100 000,00	-	-	-	-	-
5	Doposażenie w nowoczesne pomoce i urządzenia dydaktyczne	50 000,00	50 000,00	-	-	-	-	-
6	Realizacja rozwoju doskonalenia zawodowego nauczycieli	55 000,00	55 000,00	-	-	-	-	-
RAZEM		11 149 151,45	9 549 151,45	1 600 000,00	-	-	-	-

II.6 – OCZEKIWANE WSKAŹNIKI EFEKTÓW REALIZACJI PLANU ROZWOJU LOKALNEGO

Tabela nr 139. Wykaz wskaźników dla Powiatu Łódzkiego Wschodniego

Wskaźniki produktu	Jednostka
Długość przebudowanych dróg	km
Długość wybudowanych chodników	km
Długość wybudowanych ścieżek rowerowych	km
Liczba utworzonych przejść dla pieszych i elementów bezpieczeństwa	szt.
Powierzchnia budynków poddanych termomodernizacji	m ²
Liczba zakupionych pomocy dydaktycznych	szt.
Liczba imprez kulturalno – sportowych	szt.
Wskaźniki rezultatu	
Liczba uczestników biorących udział w imprezach kulturalno – sportowych	osoby
Powierzchnia zmodernizowanej ewidencji gruntów budynków	m ²
Natężenie ruchu na drodze	pojazdy/h
Liczba osób, które podniosły swoje kwalifikacje	osoby
Liczba osób, które uzyskały zatrudnienie	osoby
Liczba osób korzystających z obiektów infrastruktury drogowej	osoby
Poziom zdawalności matur	%
Wskaźniki oddziaływania	
Wysokość nakładów na bieżące utrzymanie (drogi, pozostała infrastruktura)	zł.
Nakłady poniesione na organizację imprez kulturalno – sportowych	zł
Liczba wypadków i innych zdarzeń	szt.
Spadek stopy bezrobocia	%
Wielkość migracji w Powiecie	osoby
Liczba nowych miejsc pracy	szt.
Liczba utrzymanych miejsc pracy	szt.
Liczba uczniów w szkołach	osoby
Liczba zarejestrowanych pojazdów	szt.
Nakłady poniesione na zakup materiałów dydaktycznych	zł

II.7 – WDRAŻANIE I MONITOROWANIE REALIZACJI PLANU ROZWOJU LOKALNEGO

II.7.1- Wdrażanie

Plan Rozwoju Lokalnego Powiatu Łódzkiego Wschodniego na lata 2016 – 2022 to dokument programowy, którego celem jest scalenie potrzeb ludności lokalnej pod względem stabilizacji kulturowo – ekologicznej, społecznej oraz gospodarczo – infrastrukturalnej.

Organem odpowiedzialnym za realizację Planu Rozwoju Lokalnego jest Zarząd Powiatu Łódzkiego Wschodniego. Proces realizacji zapisów PRL na lata 2016 – 2022 będzie koordynował Zespół ds. Wdrażania i Monitorowania Planu Rozwoju Lokalnego powołany uchwałą nr 723/2016 Zarządu Powiatu Łódzkiego Wschodniego z dnia 13.04.2016 r.

Wymogiem skutecznej realizacji Planu Rozwoju Lokalnego dla Powiatu Łódzkiego Wschodniego jest jego spójność ze strategicznymi dokumentami planistycznymi. Działania zawarte w Planie Rozwoju Lokalnego są powiązane z założeniami programowymi Strategii Rozwoju Powiatu Łódzkiego Wschodniego.

Zakres założeń Planu Rozwoju Lokalnego powinien być zgodny z dokumentami:

- Strategia Rozwoju Województwa Łódzkiego,
- Regionalny Program Operacyjny Województwa Łódzkiego 2020,
- Strategia Rozwoju Łódzkiego Obszaru Metropolitalnego 2020+,
- Strategia Rozwoju Powiatu Łódzkiego Wschodniego,
- Powiatowy Program Przeciwdziałania Bezrobociu oraz Aktywizacji Lokalnego Rynku Pracy na lata 2014 – 2020,
- Powiatowy Program Zapobiegania Przestępczości oraz Porządku Publicznego i Bezpieczeństwa Obywateli na lata 2013 - 2017 dla Powiatu Łódzkiego Wschodniego,
- Powiatowy Program Przeciwdziałania Przemocy w Rodzinie oraz Ochrony Ofiar Przemocy w Rodzinie dla Powiatu Łódzkiego Wschodniego na lata 2011 – 2016,
- Strategia Rozwiązywania Problemów Społecznych Powiatu Łódzkiego Wschodniego na lata 2014 – 2020,

– Strategia Rozwoju Kraju 2020.

Wdrożenie tych działań wymaga zaangażowania władz samorządowych Powiatu Łódzkiego Wschodniego, jednostek organizacyjnych Powiatu, poszczególnych gmin, lokalnej społeczności i inwestorów prywatnych.

Plan Rozwoju Lokalnego może być uzupełniany o kolejne działania, które są wynikiem zmian w dokumentach ramowych i strategicznych oraz programach operacyjnych.

II.7.2 – Monitorowanie

Plan Rozwoju Powiatu Łódzkiego Wschodniego jest dokumentem otwartym, który na bieżąco będzie poddawany korekcje w kontekście zmieniających się uwarunkowań społeczno – gospodarczych. Kluczowym warunkiem efektywności realizacji Planu Rozwoju Lokalnego jest monitoring polegający na systematycznym i ciągłym analizowaniu i wykorzystywaniu informacji dla celów kontroli zarządzania, podejmowania decyzji w sprawie realizacji i aktualizacji planu..

Osiąganie celów i postęp w realizacji działań zawartych w Planie Rozwoju Lokalnego będą analizowane za pomocą zestawu wskaźników statystycznych charakteryzujących główne obszary życia społeczno – gospodarczego Powiatu Łódzkiego Wschodniego.

W celu zapewnienia aktualności i przydatności dokument „Plan Rozwoju Lokalnego na lata 2016- 2022” będzie okresowo aktualizowany.

II.8 – SPOSOBY OCENY PLANU ROZWOJU LOKALNEGO

Podstawą ewaluacji Planu Rozwoju Lokalnego jest diagnoza stanu Powiatu (obejmująca sytuację społeczno-gospodarczą) oraz ocena stopnia realizacji celów planu.

Informacje z zakresu realizacji celów strategicznych, operacyjnych, zadań oraz poszczególnych działań będą zbierane na bieżąco, a następnie poddane analizie pod kątem informacji dotyczących stanu realizacji Planu Rozwoju Lokalnego. Na zakończenie okresu realizacji PRL sporządzony zostanie raport zbiorczy umożliwiający ocenę jego wykonania, który Zarząd Powiatu po zatwierdzeniu przekłada Radzie Powiatu.

II.9 – PUBLIC RELATIONS PLANU ROZWOJU LOKALNEGO POWIATU ŁÓDKIEGO WSCHODNIEGO

Plan Rozwoju Lokalnego jako dokument uchwalony przez Radę Powiatu zostanie opublikowany na stronie internetowej: www.lodzkiwschodni.pl. Zapewni to dostęp do informacji o działaniach w ramach Planu Rozwoju Lokalnego wszystkim mieszkańcom i instytucjom zainteresowanym zagadnieniem rozwoju Powiatu. Promocja i reklama bezpośrednia będzie skierowana do wybranych, potencjalnych wykonawców i inwestorów.

III. – BIBLIOGRAFIA

Lista publikacji, dokumentów i stron internetowych wykorzystanych przy opracowywaniu niniejszego Planu Rozwoju Powiatu

Publikacje:

1. Raport o stanie środowiska w Województwie Łódzkim, WIOŚ w Łodzi, Łódź, 2015.
2. Raport dotyczący gospodarki odpadami na terenie Powiatu Łódzkiego Wschodniego, Łódź, 2014, Urząd Marszałkowski Województwa Łódzkiego
3. Sprawozdanie z działalności Komendy Powiatowej Policji Powiatu Łódzkiego Wschodniego, 2015.
4. Sprawozdanie dotyczące stanu bezpieczeństwa w Powiecie Łódzkim Wschodnim za rok 2014, Łódź, 2015.
5. Sprawozdanie rzeczowo- finansowe z wykonania planu finansowego w 2015 roku, Koluszki, 2016.
6. Prognoza oddziaływania na środowisko do Projektu Strategii Rozwoju Łódzkiego Obszaru Metropolitalnego, Łódź, 2014.

Dokumenty:

1. Strategia rozwoju Powiatu Łódzkiego Wschodniego na lata 2015- 2020.
2. Strategia rozwoju Łódzkiego Obszaru Metropolitalnego 2020+.
3. Strategia rozwiązywania Problemów Społecznych Powiatu Łódzkiego Wschodniego na lata 2014- 2020.
4. Powiatowy Program Przeciwdziałania Bezrobociu oraz Aktywizacji Lokalnego Rynku Pracy na lata 2014- 2020.
5. Powiatowy Program Ochrony Środowiska dla Powiatu Łódzkiego Wschodniego na lata 2013- 2016 z perspektywą na lata 2017-2020.

Strony internetowe:

1. www.albumpolski.pl
2. www.bdl.stat.gov.pl
3. www.gddkia.gov.pl
4. www.wios.lodz.pl
5. www.lodzkiwschodni.pl
6. www.bdl.lasy.gov.pl
7. ww.geo.stat.gov.pl

IV. – OZNACZENIE SKRÓTÓW UŻYTYCH W PLANIE ROZWOJU LOKALNEGO

BIP – Biuletyn Informacji Publicznej

DPS – Dom Pomocy Społecznej

EFS – Europejski Fundusz Społeczny

JST – Jednostki Samorządu Terytorialnego

KP – Komenda Policji

KPP – Komenda Powiatowa Policji

ŁOM – Łódzki Obszar Metropolitalny

M/GOPS – Miejskie/Gminne Ośrodki Pomocy Społecznej

MPiPS – Ministerstwo Rodziny, Pracy i Polityki Społecznej

NZOZ – Niepubliczny Zakład Opieki Zdrowotnej

PCPR – Powiatowe Centrum Pomocy Rodzinie

PODGiK – Powiatowy Ośrodek Dokumentacji Geodezyjnej i Kartograficznej dla Powiatu Łódzkiego Wschodniego

PRGiPID – Program Rozwoju Gminnej i Powiatowej Infrastruktury Drogowej

PRL – Plan Rozwoju Lokalnego

PROW – Program Rozwoju Obszarów Wiejskich

KP PSP – Komenda Powiatowa Państwowej Straży Pożarnej Powiatu Łódzkiego Wschodniego

PUP – Powiatowy Urząd Pracy

RPO – Regionalny Program Operacyjny

UE – Unia Europejska

WIOŚ – Wojewódzki Inspektorat Ochrony Środowiska

WOS – Wiedza o Społeczeństwie

ZWIK – Zakład Wodociągów i Kanalizacji

WFOŚiGW – Wojewódzki Fundusz Ochrony Środowiska i Gospodarki Wodnej

V.- SPIS RYSUNKÓW

Rysunek 1. Położenie Powiatu Łódzkiego Wschodniego na obszarze województwa łódzkiego.....	8
Rysunek 2. Ludność i powierzchnia w przekroju terytorialnym.....	11
Rysunek 3. Lesistość na terenach gmin Powiatu Łódzkiego Wschodniego.....	16
Rysunek 4. Gęstość sieci wodociągowej w Powiecie Łódzkim Wschodnim w podziale na gminy.....	30
Rysunek 5. Gęstość sieci kanalizacyjnej w Powiecie Łódzkim Wschodnim w podziale na gminy.....	33
Rysunek 6. Sieć dróg Powiatu Łódzkiego Wschodniego.....	39
Rysunek 7. Analiza SWOT. Sfera gospodarcza i rynek pracy.....	65
Rysunek 8. Analiza SWOT. Sfera społeczna.....	66
Rysunek 9. Analiza SWOT. Zasoby i powiązania funkcjonalno – przestrzenne.....	67
Rysunek 10. Analiza SWOT. Zarządzanie.....	68

VI. SPIS WYKRESÓW

Wykres nr 1. Wyszczególnienie rodzaju użytków na terenie Powiatu Łódzkiego Wschodniego.....	41
Wykres nr 2. Zestawienie rodzajów gruntów w poszczególnych gminach na terenie Powiatu Łódzkiego Wschodniego [%].....	42
Wykres nr 3. Działania ratownicze w rozbiu na poszczególne gminy w roku 2014 i 2015.....	45
Wykres nr 4. Osoby korzystające z pomocy społecznej [%].....	52
Wykres nr 5. Powody przyznania pomocy rodzinie.....	53
Wykres nr 6. Liczba kobiet i mężczyzn w grupie bezrobotnych w latach 2011- 2015.....	58
Wykres nr 7. Napływ i odpływ bezrobotnych w 2015 roku.....	63
Wykres nr 8 . Dochody i wydatki Powiatu Łódzkiego Wschodniego.....	125
Wykres nr 9 . Przychody i rozchody Powiatu Łódzkiego Wschodniego	125
Wykres nr 10 . Zestawienie dochodów i wydatków w latach 2009- 2015.....	126
Wykres nr 11 . Zadłużenia Powiatu Łódzkiego Wschodniego w latach 2009- 2016.....	131

VII. - SPIS TABEL

Tabela nr 1. Powierzchnia i ludność w przekroju terytorialnym.....	9
Tabela nr 2. Ludność Powiatu wg płci (w układzie dynamicznym lata 2009 – 2015).....	10
Tabela nr 3. Ruch naturalny ludności w liczbach bezwzględnych.....	12
Tabela nr 4. Ludność w wieku przedprodukcyjnym (17 lat i mniej), produkcyjnym i poprodukcyjnym	13
Tabela nr 5. Migracje wewnętrzne i zagraniczne ludności na pobyt stały	14
Tabela nr 6. Prognoza liczby ludności	14
Tabela nr 7. Infrastruktura wodociągowa na terenie Powiatu Łódzkiego Wschodniego.....	29
Tabela nr 8. Zestawienie punktów sieci regionalnej monitoringu wód podziemnych na obszarze Powiatu Łódzkiego Wschodniego	31
Tabela nr 9. Pobór i zużycie wody (dam ³) na potrzeby gospodarki narodowej i ludności w Powiecie Łódzkim Wschodnim.....	31
Tabela nr 10. Infrastruktura kanalizacyjna na terenie Powiatu Łódzkiego Wschodniego...	32
Tabela nr 11. Ilość ścieków odprowadzonych z terenu Powiatu Łódzkiego Wschodniego w latach 2010 – 2014.....	32
Tabela nr 12. Charakterystyka oczyszczalni ścieków oraz charakterystyka ścieków odprowadzonych z obiektów na terenie Powiatu Łódzkiego Wschodniego...	34
Tabela nr 13. Zmieszane odpady zebrane w ciągu roku na terenie Powiatu Łódzkiego Wschodniego	36
Tabela nr 14. Dzikie wysypiska na terenie Powiatu Łódzkiego Wschodniego	37
Tabela nr 15. Wykaz składowisk odpadów na terenie Powiatu Łódzkiego Wschodniego ..	37
Tabela nr 16. Gospodarka odpadami przemysłowymi w Powiecie Łódzkim Wschodnim...	38
Tabela nr 17. Wykaz i stan dróg powiatowych Powiat Łódzki Wschodni.....	40
Tabela nr 18. Podział użytków rolnych.....	42
Tabela nr 19. Podmioty gospodarcze wg klas wielkości w latach 2014 -2015	43
Tabela nr 20. Charakterystyka prowadzonej działalności na terenie Powiatu Łódzkiego Wschodniego.....	43

Tabela nr 21. Dynamika przestępstw stwierdzonych na terenie Powiatu Łódzkiego Wschodniego.....	44
Tabela nr 22. Liczba uczniów, oddziałów i pracowników placówek oświatowych.....	48
Tabela nr 23. Pomoc społeczna udzielona rodzinom zaliczającym się do grup ryzyka z punktu widzenia powodów/ przyczyn przyznania pomocy.....	53
Tabela nr 24. Ilość rodzin i osób korzystających z pomocy	54
Tabela nr 25. Ilość przyznanych zasiłków/ świadczeń	55
Tabela nr 26. Organizacje pozarządowe w podziale na rodzaj oraz ich ilość w poszczególnych gminach.....	56
Tabela nr 27. Zawody deficytowe i nadwyżkowe w Powiecie Łódzkim Wschodnim – I półrocze 2015 r.....	59
Tabela nr 28. Bezrobotni według wykształcenia	60
Tabela nr 29. Wybrane kategorie bezrobotnych, będących w szczególnej sytuacji na rynku pracy według gmin.....	61
Tabela nr 30. Napływ i odpływ bezrobotnych w poszczególnych miesiącach 2015 r.....	62
Tabela nr 31. Zadanie I.1.1. – Działanie nr 1.....	71
Tabela nr 32. Zadanie I.1.1. – Działanie nr 2.....	72
Tabela nr 33. Zadanie I.1.1. – Działanie nr 3.....	72
Tabela nr 34. Zadanie I.1.1. – Działanie nr 4.....	73
Tabela nr 35. Zadanie I.1.1. – Działanie nr 5.....	73
Tabela nr 36. Zadanie I.1.1. – Działanie nr 6.....	74
Tabela nr 37. Zadanie I.1.1. – Działanie nr 7.....	74
Tabela nr 38. Zadanie I.1.1. – Działanie nr 8.....	75
Tabela nr 39. Zadanie I.1.1. – Działanie nr 9.....	75
Tabela nr 40. Zadanie I.1.1. – Działanie nr 10.....	76
Tabela nr 41. Zadanie I.1.1. – Działanie nr 11.....	76
Tabela nr 42. Zadanie I.1.1. – Działanie nr 12.....	77
Tabela nr 43. Zadanie I.1.1. – Działanie nr 13.....	77
Tabela nr 44. Zadanie I.1.1. – Działanie nr 14.....	78
Tabela nr 45. Zadanie I.1.1. – Działanie nr 15.....	78
Tabela nr 46. Zadanie I.1.1. – Działanie nr 16.....	79
Tabela nr 47. Zadanie I.1.1. – Działanie nr 17.....	79
Tabela nr 48. Zadanie I.1.1. – Działanie nr 18.....	80
Tabela nr 49. Zadanie I.1.1. – Działanie nr 19.....	80

Tabela nr 50. Zadanie I.1.1. – Działanie nr 20.....	81
Tabela nr 51. Zadanie I.1.1. – Działanie nr 21.....	81
Tabela nr 52. Zadanie I.1.1. – Działanie nr 22.....	82
Tabela nr 53. Zadanie I.1.1. – Działanie nr 23.....	82
Tabela nr 54. Zadanie I.1.1. – Działanie nr 24.....	83
Tabela nr 55. Zadanie I.1.1. – Działanie nr 25.....	83
Tabela nr 56. Zadanie I.1.1. – Działanie nr 26.....	84
Tabela nr 57. Zadanie I.1.1. – Działanie nr 27.....	84
Tabela nr 58. Zadanie I.1.1.- Działanie nr 28.....	85
Tabela nr 59. Zadanie I.1.1. – Działanie nr 29.....	85
Tabela nr 60. Zadanie I.1.1. – Działanie nr 30.....	86
Tabela nr 61. Zadanie I.1.1. – Działanie nr 31.....	86
Tabela nr 62. Zadanie I.1.1. – Działanie nr 32.....	87
Tabela nr 63. Zadanie I.1.1. – Działanie nr 33.....	87
Tabela nr 64. Zadanie I.1.1. – Działanie nr 34.....	88
Tabela nr 65. Zadanie I.1.1. – Działanie nr 35.....	88
Tabela nr 66. Zadanie I.1.1. – Działanie nr 36.....	89
Tabela nr 67. Zadanie I.1.1. – Działanie nr 37.....	89
Tabela nr 68. Zadanie I.1.1. – Działanie nr 38.....	90
Tabela nr 69. Zadanie I.1.1. – Działanie nr 39.....	90
Tabela nr 70. Zadanie I.1.1. – Działanie nr 40.....	91
Tabela nr 71. Zadanie I.1.1. – Działanie nr 41.....	91
Tabela nr 72. Zadanie I.1.1. – Działanie nr 42.....	92
Tabela nr 73. Zadanie I.1.1. – Działanie nr 43.....	92
Tabela nr 74. Zadanie I.1.1. – Działanie nr 44.....	93
Tabela nr 75. Zadanie I.1.1. – Działanie nr 45.....	93
Tabela nr 76. Zadanie I.1.1. – Działanie nr 46.....	94
Tabela nr 77. Zadanie I.1.1. – Działanie nr 47.....	94
Tabela nr 78. Zadanie I.1.1. – Działanie nr 48.....	95
Tabela nr 79. Zadanie I.1.1. – Działanie nr 49.....	95
Tabela nr 80. Zadanie I.1.1. – Działanie nr 50.....	96
Tabela nr 81. Zadanie I.2.2. – Działanie nr 1.....	96
Tabela nr 82. Zadanie I.2.2. – Działanie nr 2.....	97
Tabela nr 83. Zadanie I.2.2. – Działanie nr 3.....	97

Tabela nr 84. Zadanie I.2.2. – Działanie nr 4.....	97
Tabela nr 85. Zadanie I.2.2. - Działanie nr 5.....	98
Tabela nr 86. Zadanie I.2.2. - Działanie nr 6.....	98
Tabela nr 87. Zadanie I.2.2. - Działanie nr 7.....	99
Tabela nr 88. Zadanie I.2.2. - Działanie nr 8.....	99
Tabela nr 89. Zadanie I.2.2. - Działanie nr 9.....	100
Tabela nr 90. Zadanie I.2.2. - Działanie nr 10.....	100
Tabela nr 91. Zadanie I.2.2. - Działanie nr 11.....	101
Tabela nr 92. Zadanie I.2.2. - Działanie nr 12.....	101
Tabela nr 93. Zadanie I.2.2. - Działanie nr 13.....	102
Tabela nr 94. Zadanie I.2.4. - Działanie nr 1.....	102
Tabela nr 95. Zadanie I.2.4. - Działanie nr 2.....	103
Tabela nr 96. Zadanie I.4.1. - Działanie nr 1.....	104
Tabela nr 97. Zadanie I.4.2.-Działanie nr 1.....	104
Tabela nr 98. Zadanie I.4.3. - Działanie nr 1.....	105
Tabela nr 99. Zadanie I.4.4. - Działanie nr 1.....	105
Tabela nr 100 Zadanie II.1.1.- Działanie nr 1.....	106
Tabela nr 101. Zadanie II.2.1. - Działanie nr 1.....	106
Tabela nr 102. Zadanie II.2.1. - Działanie nr 2.....	107
Tabela nr 103. Zadanie II.3.1. - Działanie nr 1.....	107
Tabela nr 104. Zadanie II.3.2. - Działanie nr 1.....	108
Tabela nr 105. Zadanie II.3.3. - Działanie nr 1.....	108
Tabela nr 106. Zadanie II.4.4. - Działanie nr 1.....	109
Tabela nr 107. Zadanie II.5.3. - Działanie nr 1.....	110
Tabela nr 108. Zadanie III.1.1. - Działanie nr 1.....	111
Tabela nr 109. Zadanie III.1.2. - Działanie nr 1.....	111
Tabela nr 110. Zadanie III.1.3. - Działanie nr 1.....	112
Tabela nr 111. Zadanie III.2.1. - Działanie nr 1.....	112
Tabela nr 112. Zadanie III.2.2. - Działanie nr 1.....	113
Tabela nr 113. Zadanie III.3.1.- Działanie nr 1.....	113
Tabela nr 114. Zadanie III.3.2. - Działanie nr 1.....	114
Tabela nr 115. Zadanie IV.1.1. -Działanie nr 1.....	114
Tabela nr 116. Zadanie IV.1.2. -Działanie nr 1.....	115
Tabela nr 117. Zadanie IV.1.3. -Działanie nr 1.....	115

Tabela nr 118. Zadanie IV.2.1. -Działanie nr 1.....	116
Tabela nr 119. Zadanie V.1.1. -Działanie nr 1.....	117
Tabela nr 120. Zadanie V.1.2. -Działanie nr 1.....	117
Tabela nr 121. Zadanie V.1.3. -Działanie nr 1.....	118
Tabela nr 122. Zadanie V.1.4. -Działanie nr 1.....	118
Tabela nr 123. Zadanie V.2.1. -Działanie nr 1.....	119
Tabela nr 124. Zadanie V.2.2. -Działanie nr 1.....	119
Tabela nr 125. Zadanie VI.1.1. -Działanie nr 1.....	120
Tabela nr 126. Zadanie VI.1.2. -Działanie nr 1.....	121
Tabela nr 127. Zadanie VI.2.1. -Działanie nr 1.....	122
Tabela nr 128. Zadanie VI.2.2. -Działanie nr 1.....	122
Tabela nr 129. Zadanie VI.2.3. -Działanie nr 1.....	123
Tabela nr 130. Zadanie VI.3.1. -Działanie nr 1.....	123
Tabela nr 131. Zadanie VI.3.2. -Działanie nr 1.....	124
Tabela nr 132. Analiza budżetu Powiatu Łódzkiego Wschodniego w latach 2009 – 2017.	127
Tabela nr 133. Klasyfikacja wydatków w podziale na działy.....	129
Tabela nr 134. Zestawienie kosztów planowanych inwestycji.....	132
Tabela nr 135. Projekty inwestycyjne w 2016 r.	133
Tabela nr 136. Projekty inwestycyjne w 2017 r.	136
Tabela nr 137. Projekty inwestycyjne w 2018 r.....	140
Tabela nr 138. Projekty inwestycyjne po 2018 r	145
Tabela nr 139. Wykaz wskaźników dla Powiatu Łódzkiego Wschodniego.....	146

VIII.- SPIS FOTOGRAFII

Fot. nr 1. Zbiornik wodny „Młynek” w Tuszynie.....	21
Fot. nr 2. Pływalnia „Oceanik” w Tuszynie.....	21
Fot. nr 3. Obserwatorium Astronomiczne im. Papieża Sylwestra II w Bukowcu.....	22
Fot. nr 4. Kościół parafialny pw. Najświętszej Marii Panny - gmina Koluszki.....	23
Fot. nr 5. Dom Pomocy Społecznej w Lisowicach.....	23
Fot. nr 6. Kościół w Gałkowie Dużym pw. Św. Trójcy.....	24
Fot. nr 7. Zabytkowy dwór- Giemzów.....	24
Fot. nr 8. Kościół parafialny pw. Najświętszego Serca Jezusowego w Kurowicach.....	25
Fot. nr 9. Dwór wiejski z końca XVIII w. w Byszewach.....	25
Fot. nr 10. Kościół parafialny pw. św. Witalisa Męczennika w Tuszynie.....	26
Fot. nr 11. Kościół parafialny pw. św. Barbary w Starych Skoszewach.....	27
Fot. nr 12. Kościół parafialny pw. Świętego Stanisława Biskupa i Męczennika w Rzgowie.....	28